

335000

340000

345000

350000

4560000

4555000

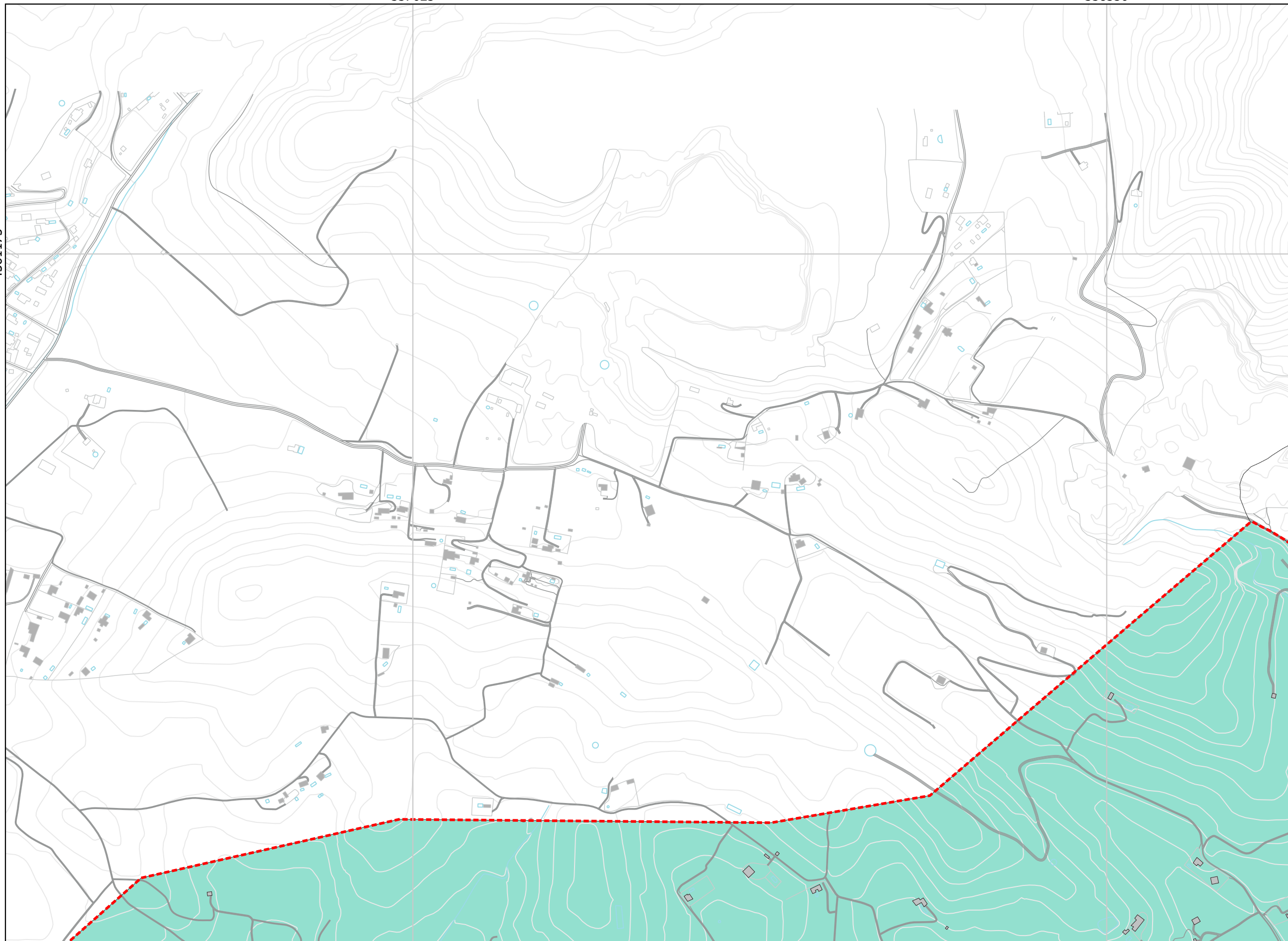
4550000



337625

338550

4561175



Ag_CAT_55_ZT_Ln

LLEGGENDA TEMÀTICA /
LEYENDA TEMÁTICA

Nivell de soroll dB(A) /
Nivel de ruido dB(A)

- Zones tranquil·les /
Zonas tranquilas < 40
- Zones tranquil·les /
Zonas tranquilas < 45

ELEMENTS CARTOGRÀFICS /
ELEMENTOS CARTOGRÁFICOS

Tipus d'edifici / Tipo de edificio

- Residencial / Residencial
- Docent-Sanitari / Docente-Sanitario
- Altres / Otros

Límits / Límites

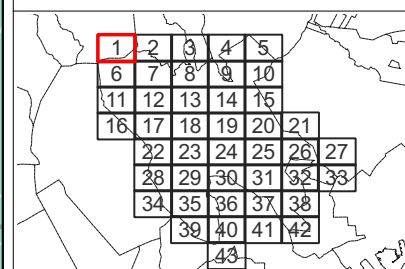
- Lim. Reus / Lim. Reus
- Lim. municipal / Lim. municipal

Base cartogràfica / Base cartográfica

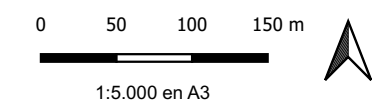
- Infra. viàries / Infra. viarias
- Auxiliar / Auxiliar
- Corbes de nivell / Curvas de nivel
- Massa d'aigua / Masa de agua
- Hidrografia / Hidrografía
- Ferrocarril / Ferrocarril

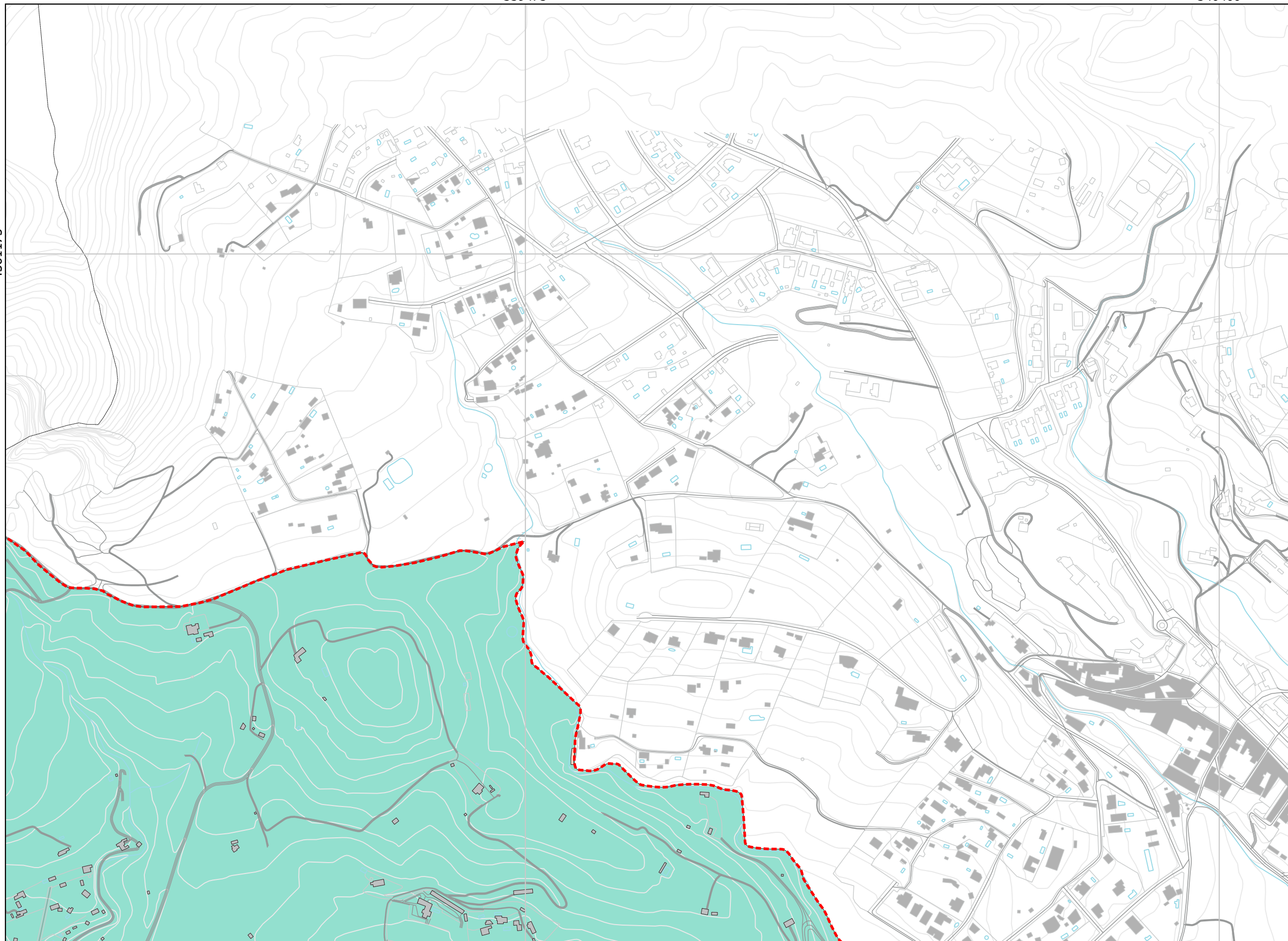
Font / Fuente: Institut Cartogràfic de Catalunya
Sistema de ref. / Sistema de ref: UTM 31N ETRS89

MAPA GUIA / MAPA GUÍA



ESCALA





Ag_CAT_55_ZT_Ln

LLEGGENDA TEMÀTICA / LEYENDA TEMÁTICA

Nivell de soroll dB(A) / Nivel de ruido dB(A)

- Zones tranquil·les / Zonas tranquilas < 40
- Zones tranquil·les / Zonas tranquilas < 45

ELEMENTS CARTOGRÀFICS / ELEMENTOS CARTOGRÁFICOS

Tipus d'edifici / Tipo de edificio

- Residencial / Residencial
- Docent-Sanitari / Docente-Sanitario
- Altres / Otros

Límits / Límites

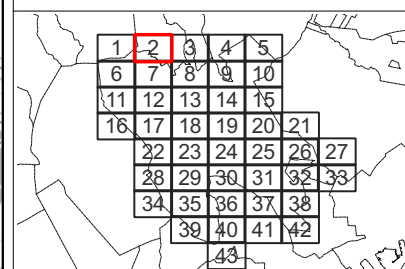
- Lim. Reus / Lim. Reus
- Lim. municipal / Lim. municipal

Base cartogràfica / Base cartográfica

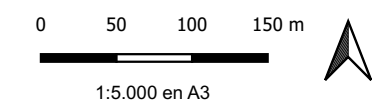
- Infra. viàries / Infra. viarias
- Auxiliar / Auxiliar
- Corbes de nivell / Curvas de nivel
- Massa d'aigua / Masa de agua
- Hidrografia / Hidrografía
- Ferrocarril / Ferrocarril

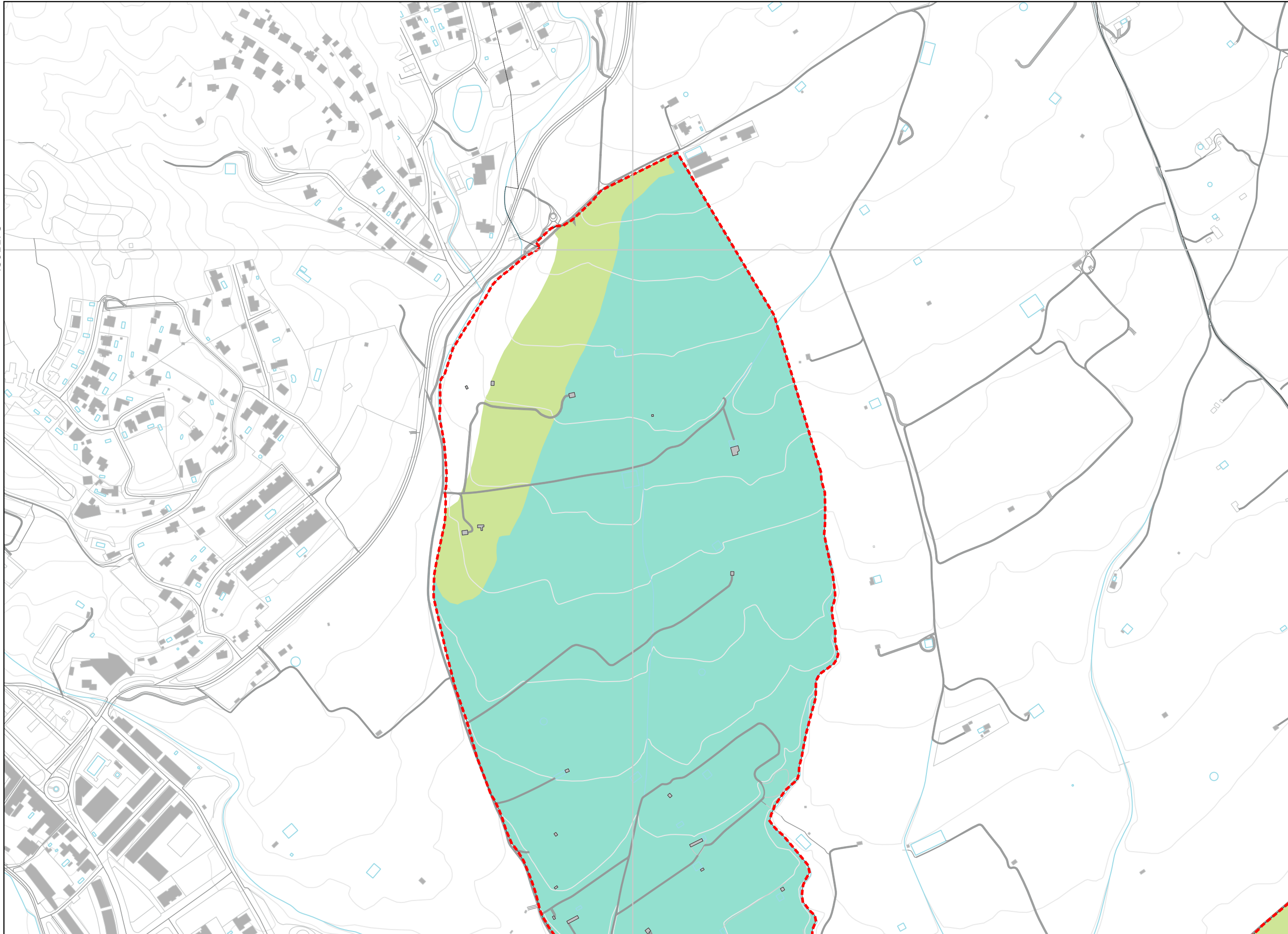
Font / Fuente: Institut Cartogràfic de Catalunya
Sistema de ref. / Sistema de ref.: UTM 31N ETRS89

MAPA GUIA / MAPA GUÍA



ESCALA





Ag_CAT_55_ZT_Ln

LLEENDA TEMÀTICA /
LEYENDA TEMÁTICA

Nivell de soroll dB(A) /
Nivel de ruido dB(A)

- Zones tranquil·les /
Zonas tranquilas < 40
- Zones tranquil·les /
Zonas tranquilas < 45

ELEMENTS CARTOGRÀFICS/
ELEMENTOS CARTOGRÁFICOS

Tipus d'edifici / Tipo de edificio

- Residencial / Residencial
- Docent-Sanitari / Docente-Sanitario
- Altres / Otros

Límits / Límites

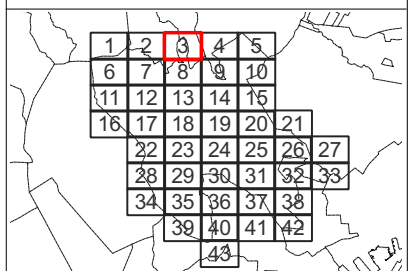
- Lim. Reus / Lim. Reus
- Lim. municipal / Lim. municipal

Base cartogràfica / Base cartográfica

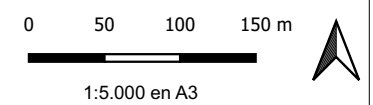
- Infra. viàries / Infra. viarias
- Auxiliar / Auxiliar
- Corbes de nivell / Curvas de nivel
- Massa d'aigua / Masa de agua
- Hidrografia / Hidrografía
- Ferrocarril / Ferrocarril

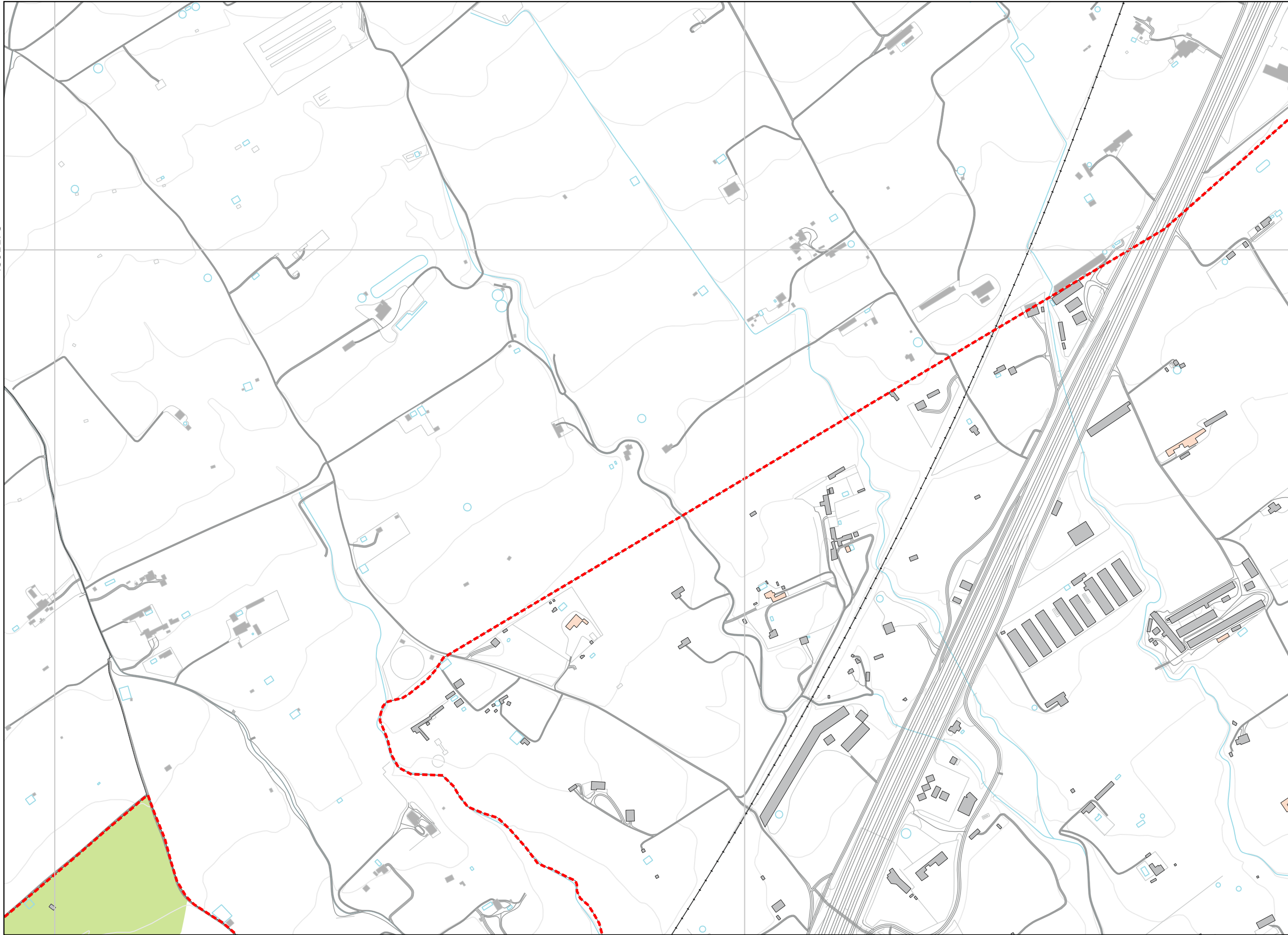
Font / Fuente: Institut Cartogràfic de Catalunya
Sistema de ref. / Sistema de ref: UTM 31N ETRS89

MAPA GUIA / MAPA GUÍA



ESCALA





Ag_CAT_55_ZT_Ln

LLEGGENDA TEMÀTICA / LEYENDA TEMÁTICA

Nivell de soroll dB(A) / Nivel de ruido dB(A)

Zones tranquil·les / Zonas tranquilas < 40

Zones tranquil·les / Zonas tranquilas < 45

ELEMENTS CARTOGRÀFICS / ELEMENTOS CARTOGRÁFICOS

Tipus d'edifici / Tipo de edificio

Residencial / Residencial

Docent-Sanitari / Docente-Sanitario

Altres / Otros

Límits / Límites

Lim. Reus / Lim. Reus

Lim. municipal / Lim. municipal

Base cartogràfica / Base cartográfica

Infra. viàries / Infra. viarias

Auxiliar / Auxiliar

Corbes de nivell / Curvas de nivel

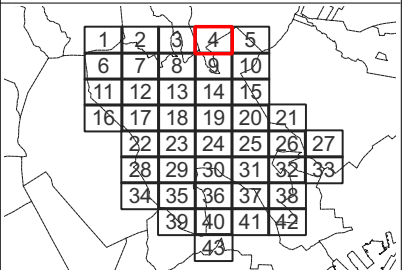
Massa d'aigua / Masa de agua

Hidrografia / Hidrografía

Ferrocarril / Ferrocarril

Font / Fuente: Institut Cartogràfic de Catalunya
Sistema de ref. / Sistema de ref: UTM 31N ETRS89

MAPA GUIA / MAPA GUÍA



ESCALA

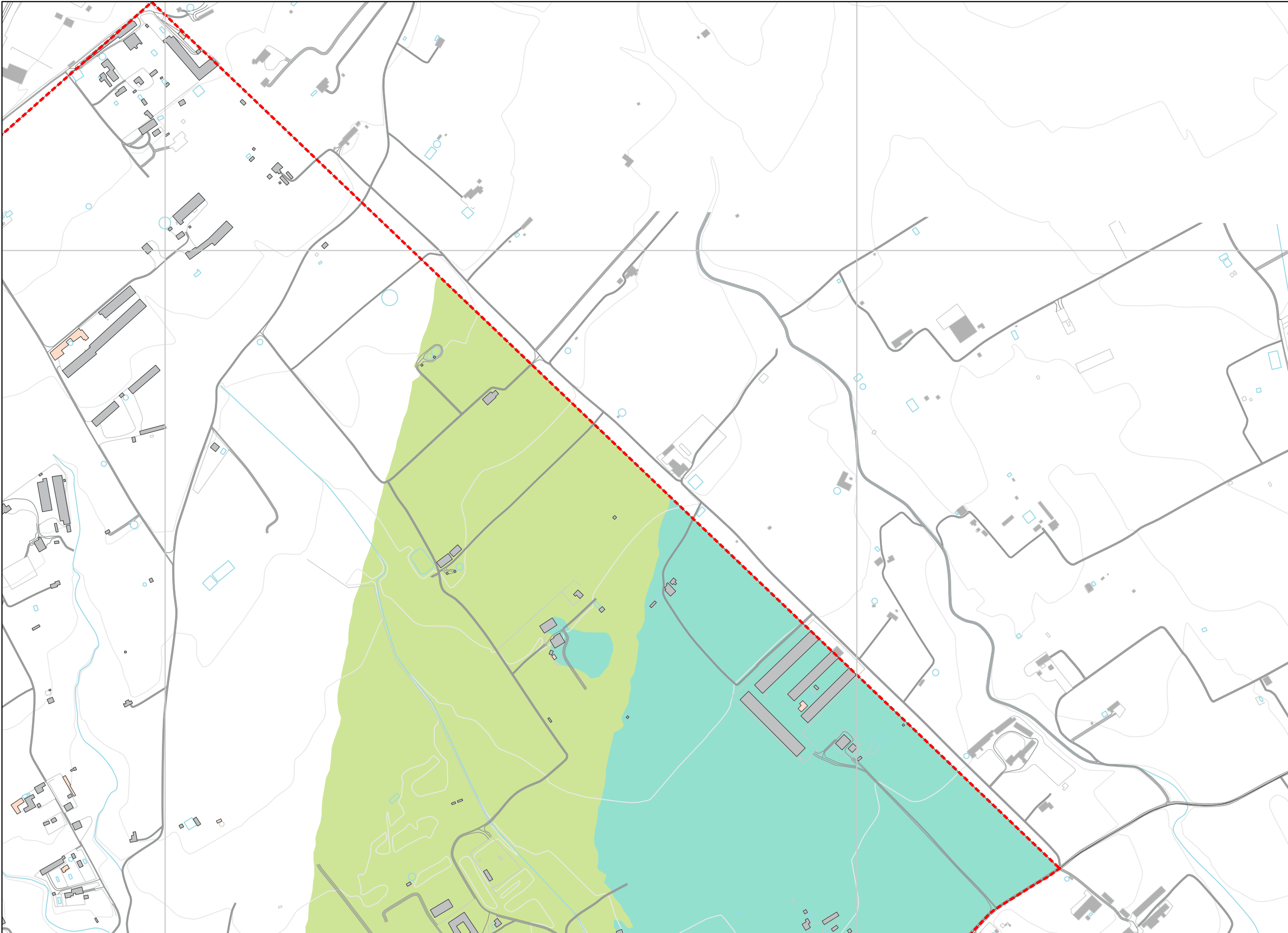
0 50 100 150 m

1:5.000 en A3

344100

345025

4561175



Ag_CAT_55_ZT_Ln

LLEENDA TEMÀTICA / LEYENDA TEMÁTICA

Nivell de soroll dB(A) / Nivel de ruido dB(A)

- Zones tranquil·les / Zonas tranquilas < 40
- Zones tranquil·les / Zonas tranquilas < 45

ELEMENTS CARTOGRÀFICS / ELEMENTOS CARTOGRÁFICOS

Tipus d'edifici / Tipo de edificio

- Residencial / Residencial
- Docent-Sanitari / Docente-Sanitario
- Altres / Otros

Límits / Límites

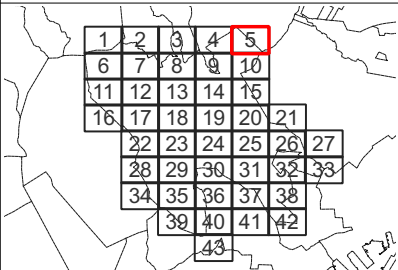
- Lim. Reus / Lim. Reus
- Lim. municipal / Lim. municipal

Base cartogràfica / Base cartográfica

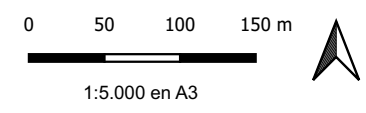
- Infra. viàries / Infra. viarias
- Auxiliar / Auxiliar
- Corbes de nivell / Curvas de nivel
- Massa d'aigua / Masa de agua
- Hidrografia / Hidrografía
- Ferrocarril / Ferrocarril

Font / Fuente: Institut Cartogràfic de Catalunya Sistema de ref. / Sistema de ref. UTM 31N ETRS89

MAPA GUIA / MAPA GUÍA



ESCALA



MUNICIPI DE L'AGLOMERACIÓ / MUNICIPIOS DE LA AGLOMERACIÓN:
REUS

PROJECTE / PROYECTO:
MAPES ESTRATÈGICS DE SOROLL (FASE IV)
MAPAS ESTRATÈGICOS DE RUIDO (FASE IV)

TÍTOL DEL PLÀNOL / TÍTULO DEL PLANO:
ZONES TRANQUIL·LES LLEIDA - NOCHE (Ln)
ZONAS TRANQUILAS LLEIDA - NIT (Ln)

DATA / FECHA:
DESEMBRE 2023
DICIEMBRE 2023

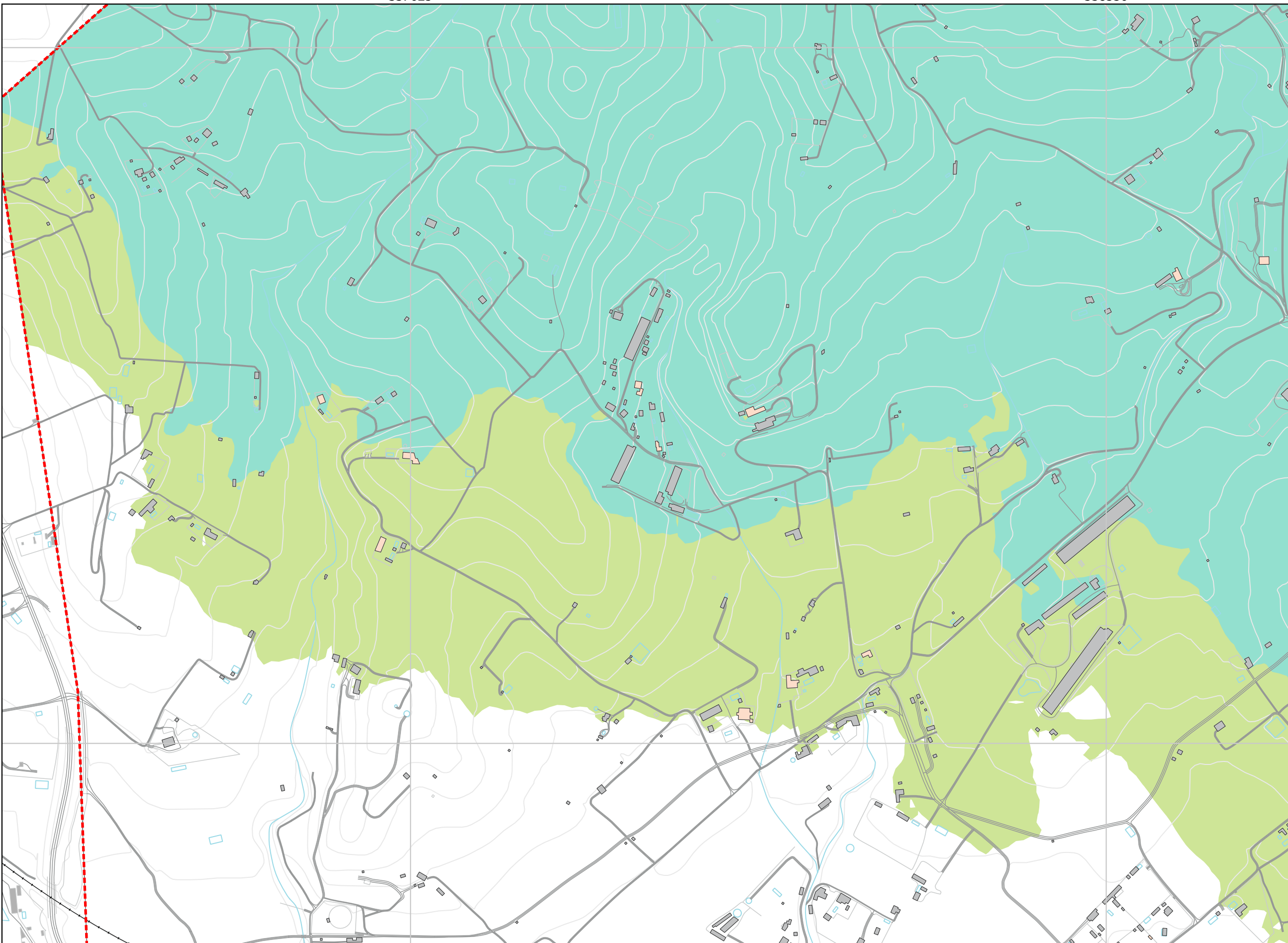
NÚM. PLÀNOL / Nº PLANO:
8.3
FULL / HOJA:
5 de 43

337625

338550

4560250

4559325



Ag_CAT_55_ZT_Ln

LLEENDA TEMÀTICA /
LEYENDA TEMÁTICA

Nivell de soroll dB(A) /
Nivel de ruido dB(A)

- Zones tranquil·les /
Zonas tranquilas < 40
- Zones tranquil·les /
Zonas tranquilas < 45

ELEMENTS CARTOGRÀFICS/
ELEMENTOS CARTOGRÁFICOS

Tipus d'edifici / Tipo de edificio

- Residencial / Residencial
- Docent-Sanitari / Docente-Sanitario
- Altres / Otros

Límits / Límites

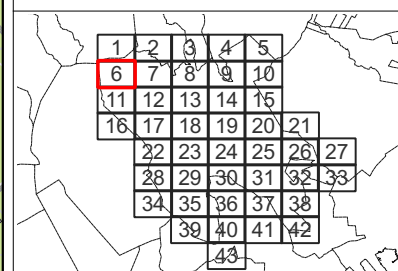
- Lim. Reus / Lim. Reus
- Lim. municipal / Lim. municipal

Base cartogràfica / Base cartográfica

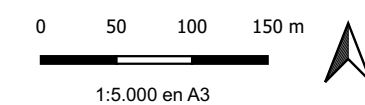
- Infra. viàries / Infra. viarias
- Auxiliar / Auxiliar
- Corbes de nivell / Curvas de nivel
- Massa d'aigua / Masa de agua
- Hidrografia / Hidrografía
- Ferrocarril / Ferrocarril

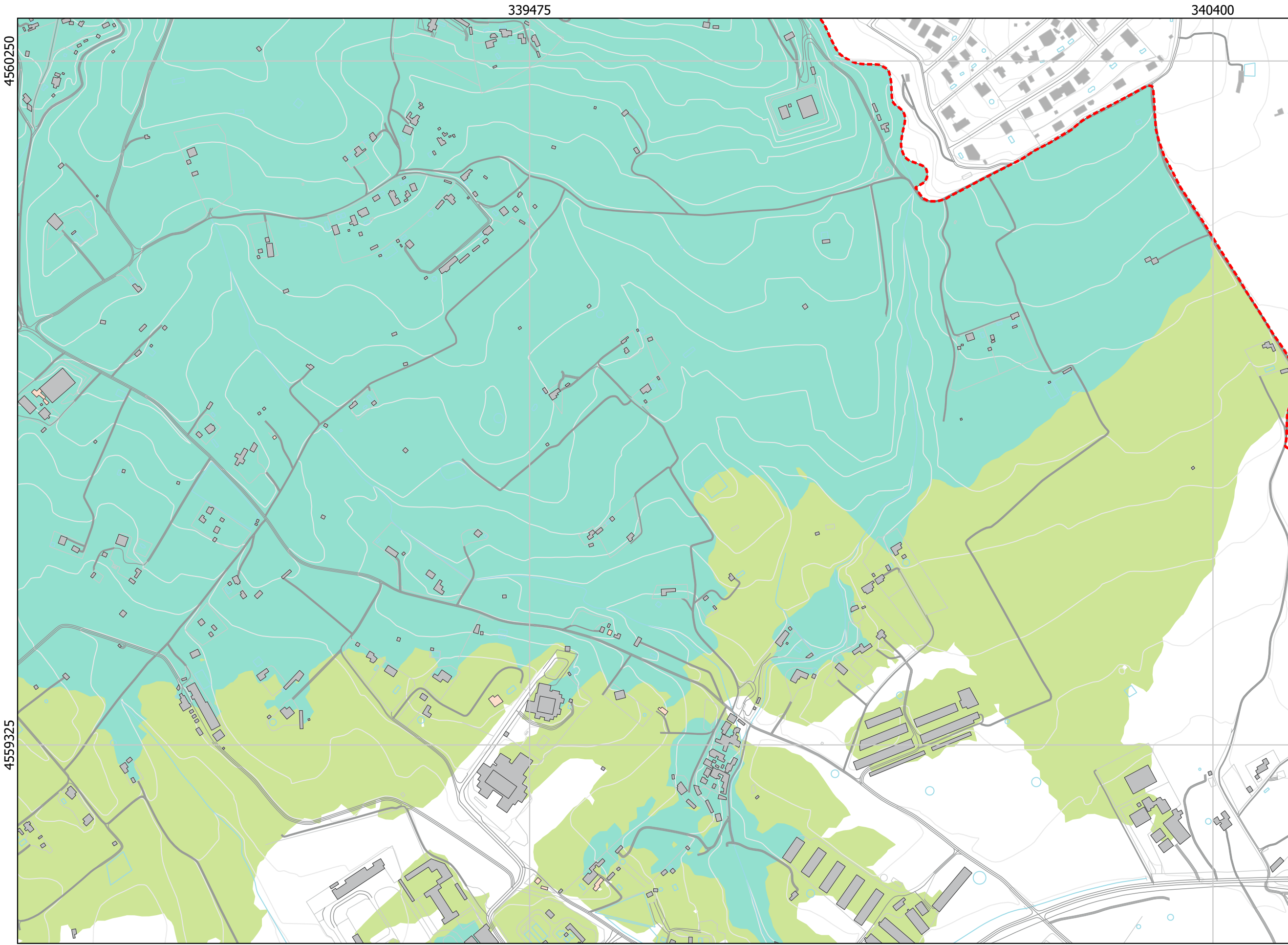
Font / Fuente: Institut Cartogràfic de Catalunya
Sistema de ref. / Sistema de ref: UTM 31N ETRS89

MAPA GUIA / MAPA GUÍA



ESCALA





4560250

4559325

339475

340400

Ag_CAT_55_ZT_Ln

LLEGGENDA TEMÀTICA /
LEYENDA TEMÁTICA

Nivell de soroll dB(A) /
Nivel de ruido dB(A)

- Zones tranquil·les /
Zonas tranquilas < 40
- Zones tranquil·les /
Zonas tranquilas < 45

ELEMENTS CARTOGRÀFICS/
ELEMENTOS CARTOGRÁFICOS

Tipus d'edifici / Tipo de edificio

- Residencial / Residencial
- Docent-Sanitari / Docente-Sanitario
- Altres / Otros

Límits / Límites

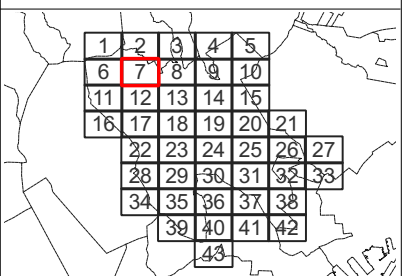
- Lim. Reus / Lim. Reus
- Lim. municipal / Lim. municipal

Base cartogràfica / Base cartográfica

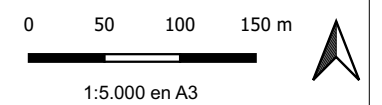
- Infra. viàries / Infra. viarias
- Auxiliar / Auxiliar
- Corbes de nivell / Curvas de nivel
- Massa d'aigua / Masa de agua
- Hidrografia / Hidrografía
- Ferrocarril / Ferrocarril

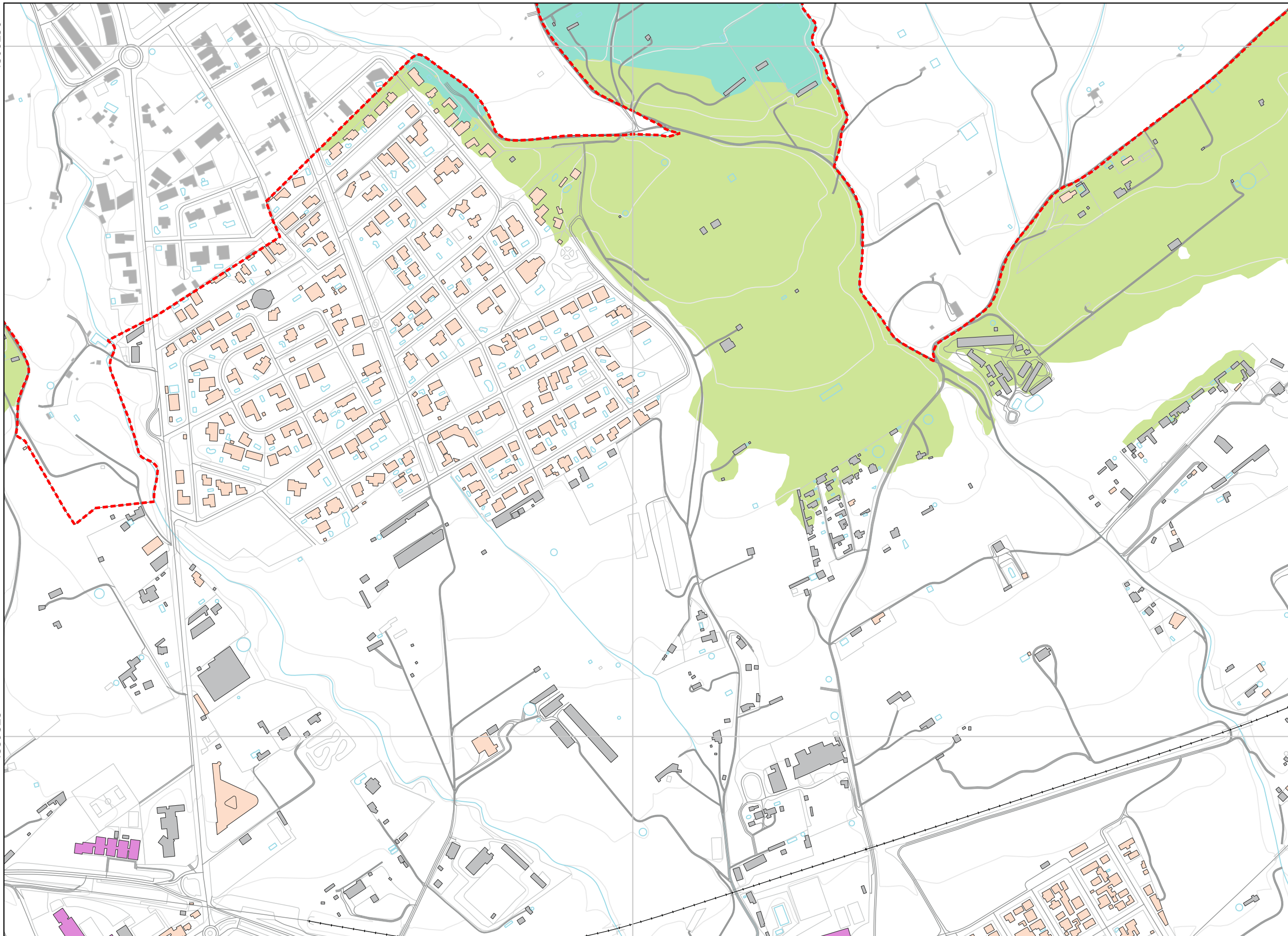
Font / Fuente: Institut Cartogràfic de Catalunya
Sistema de ref. / Sistema de ref: UTM 31N ETRS89

MAPA GUIA / MAPA GUÍA



ESCALA





Ag_CAT_55_ZT_Ln

LLEGGENDA TEMÀTICA /
LEYENDA TEMÁTICA

Nivell de soroll dB(A) /
Nivel de ruido dB(A)

- Zones tranquil·les /
Zonas tranquilas < 40
- Zones tranquil·les /
Zonas tranquilas < 45

ELEMENTS CARTOGRÀFICS/
ELEMENTOS CARTOGRÁFICOS

Tipus d'edifici / Tipo de edificio

- Residencial / Residencial
- Docent-Sanitari / Docente-Sanitario
- Altres / Otros

Límits / Límites

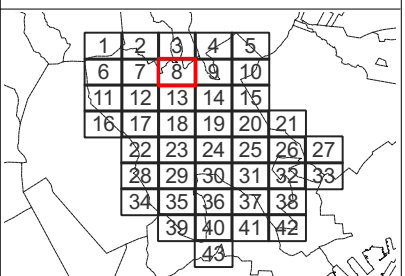
- Lim. Reus / Lim. Reus
- Lim. municipal / Lim. municipal

Base cartogràfica / Base cartográfica

- Infra. viàries / Infra. viarias
- Auxiliar / Auxiliar
- Corbes de nivell / Curvas de nivel
- Massa d'aigua / Masa de agua
- Hidrografia / Hidrografía
- Ferrocarril / Ferrocarril

Font / Fuente: Institut Cartogràfic de Catalunya
Sistema de ref. / Sistema de ref: UTM 31N ETRS89

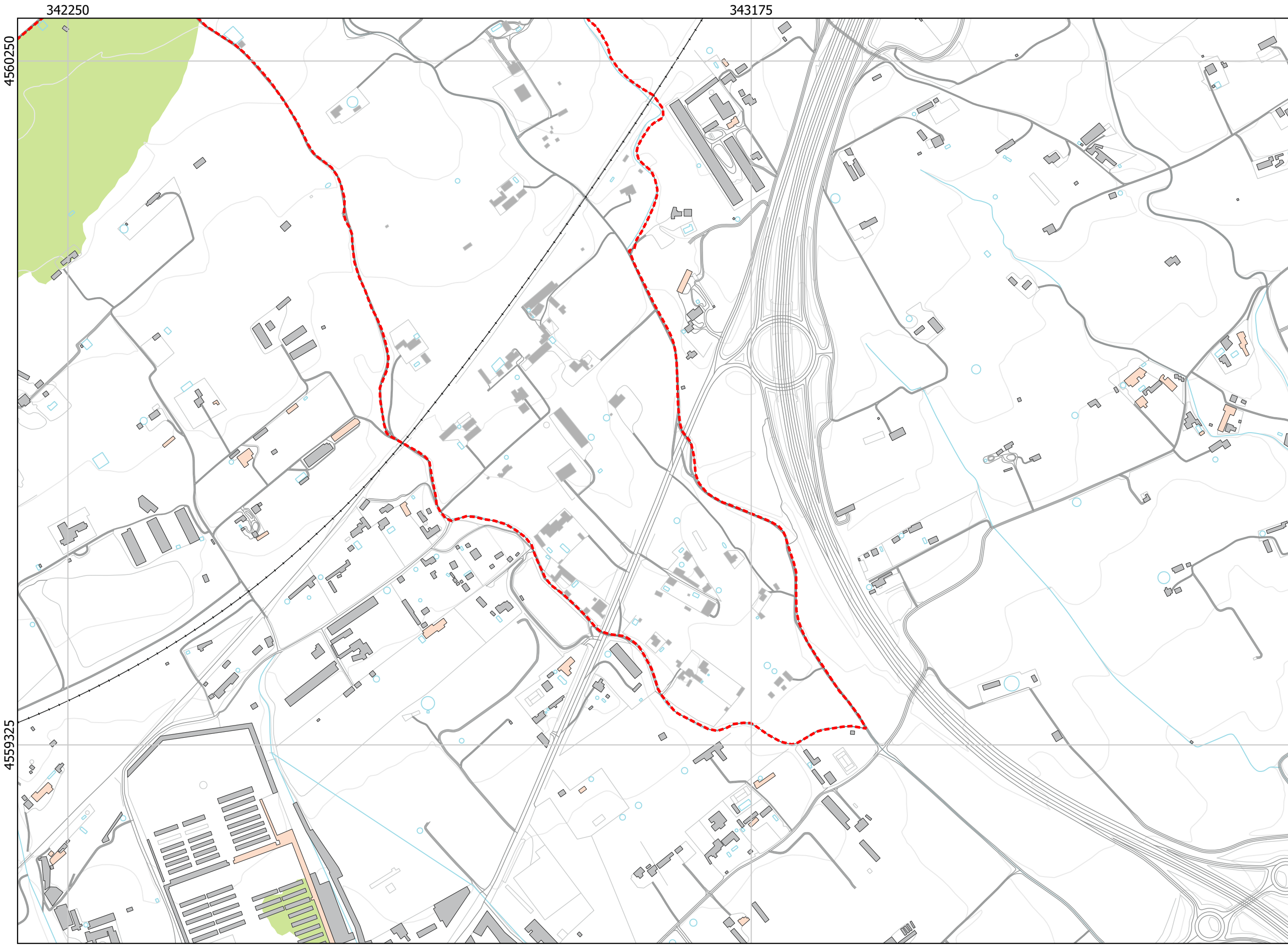
MAPA GUIA / MAPA GUÍA



ESCALA

0 50 100 150 m

1:5.000 en A3



Ag_CAT_55_ZT_Ln

**LLEGGENDA TEMÀTICA /
LEYENDA TEMÁTICA**

Nivell de soroll dB(A) /
Nivel de ruido dB(A)

- Zones tranquil·les /
Zonas tranquilas < 40
- Zones tranquil·les /
Zonas tranquilas < 45

**ELEMENTS CARTOGRÀFICS /
ELEMENTOS CARTOGRÁFICOS**

Tipus d'edifici / Tipo de edificio

- Residencial / Residencial
- Docent-Sanitari / Docente-Sanitario
- Altres / Otros

Límits / Límites

- Lim. Reus / Lim. Reus
- Lim. municipal / Lim. municipal

Base cartogràfica / Base cartográfica

- Infra. viàries / Infra. viarias
- Auxiliar / Auxiliar
- Corbes de nivell / Curvas de nivel
- Massa d'aigua / Masa de agua
- Hidrografia / Hidrografía
- Ferrocarril / Ferrocarril

Font / Fuente: Institut Cartogràfic de Catalunya
Sistema de ref. / Sistema de ref: UTM 31N ETRS89

MAPA GUIA / MAPA GUÍA

| | | | | | |
|----|----|----|----|----|----|
| 1 | 2 | 3 | 4 | 5 | |
| 6 | 7 | 8 | 9 | 10 | |
| 11 | 12 | 13 | 14 | 15 | |
| 16 | 17 | 18 | 19 | 20 | 21 |
| 22 | 23 | 24 | 25 | 26 | 27 |
| 28 | 29 | 30 | 31 | 32 | 33 |
| 34 | 35 | 36 | 37 | 38 | |
| 39 | 40 | 41 | 42 | | |
| 43 | | | | | |

ESCALA

0 50 100 150 m

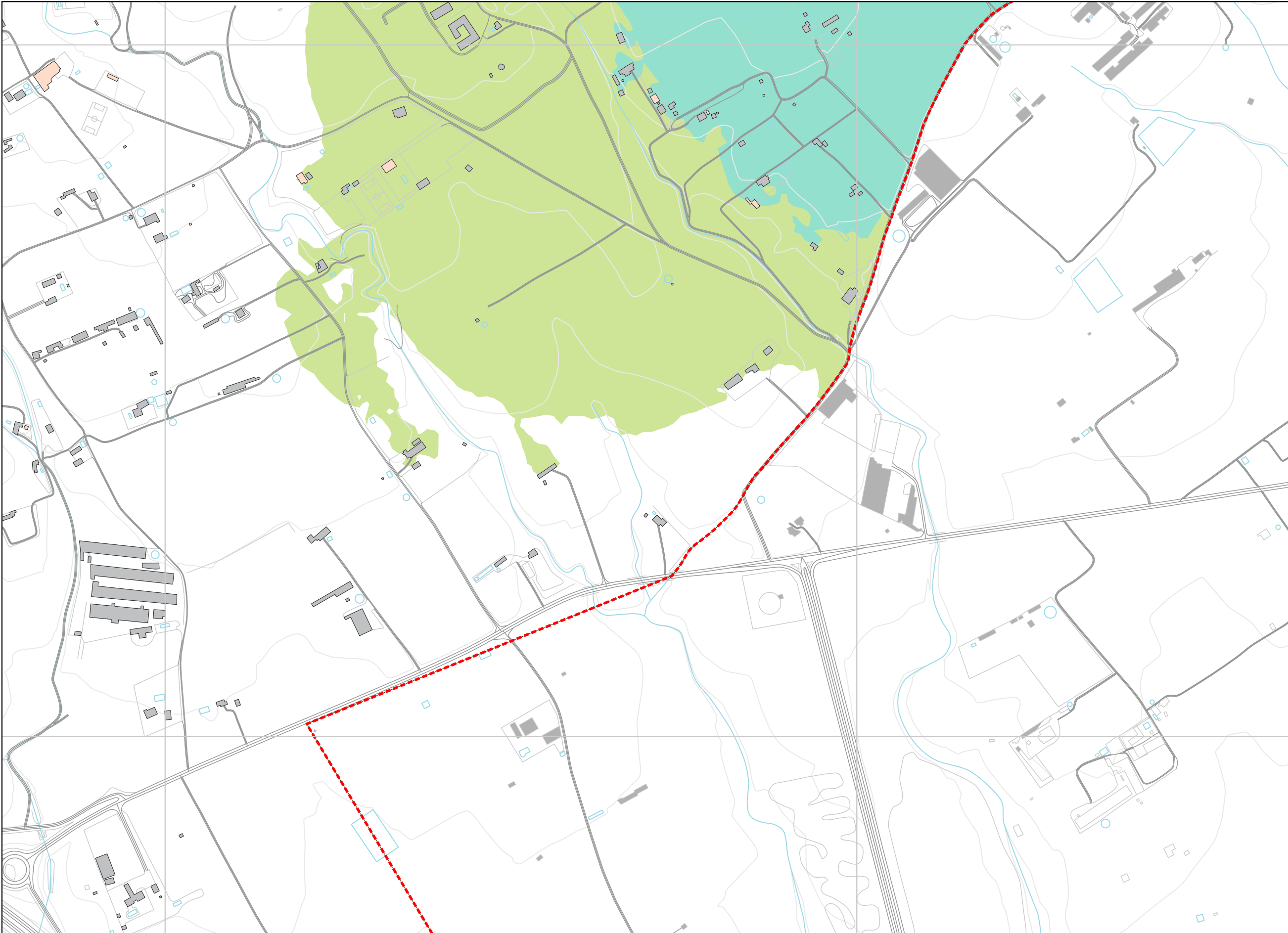
1:5.000 en A3

344100

345025

4560250

4559325



Ag_CAT_55_ZT_Ln

LLEGGENDA TEMÀTICA / LEYENDA TEMÁTICA

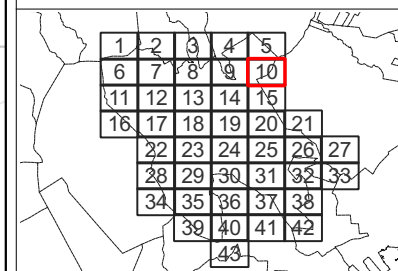
- Nivell de soroll dB(A) / Nivel de ruido dB(A)
- Zones tranquil·les / Zonas tranquilas < 40
 - Zones tranquil·les / Zonas tranquilas < 45

ELEMENTS CARTOGRÀFICS / ELEMENTOS CARTOGRÁFICOS

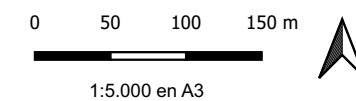
- Tipus d'edifici / Tipo de edificio
- Residencial / Residencial
 - Docent-Sanitari / Docente-Sanitario
 - Altres / Otros
- Límits / Límites
- Lim. Reus / Lim. Reus
 - Lim. municipal / Lim. municipal
- Base cartogràfica / Base cartográfica
- Infra. viàries / Infra. viarias
 - Auxiliar / Auxiliar
 - Corbes de nivell / Curvas de nivel
 - Massa d'aigua / Masa de agua
 - Hidrografia / Hidrografía
 - Ferrocarril / Ferrocarril

Font / Fuente: Institut Cartogràfic de Catalunya
Sistema de ref. / Sistema de ref.: UTM 31N ETRS89

MAPA GUIA / MAPA GUÍA



ESCALA



337625

338550

4558400



Ag_CAT_55_ZT_Ln

LLEGGENDA TEMÀTICA / LEYENDA TEMÁTICA

Nivell de soroll dB(A) / Nivel de ruido dB(A)

- Zones tranquil·les / Zonas tranquilas < 40
- Zones tranquil·les / Zonas tranquilas < 45

ELEMENTS CARTOGRÀFICS / ELEMENTOS CARTOGRÁFICOS

Tipus d'edifici / Tipo de edificio

- Residencial / Residencial
- Docent-Sanitari / Docente-Sanitario
- Altres / Otros

Límits / Límites

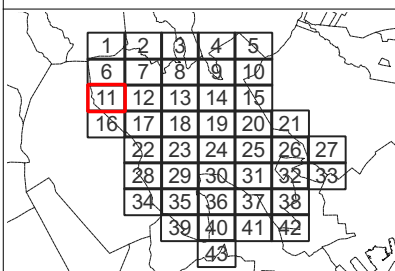
- Lim. Reus / Lim. Reus
- Lim. municipal / Lim. municipal

Base cartogràfica / Base cartográfica

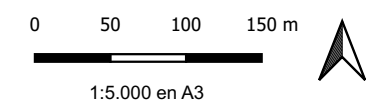
- Infra. viàries / Infra. viarias
- Auxiliar / Auxiliar
- Corbes de nivell / Curvas de nivel
- Massa d'aigua / Masa de agua
- Hidrografia / Hidrografía
- Ferrocarril / Ferrocarril

Font / Fuente: Institut Cartogràfic de Catalunya
Sistema de ref. / Sistema de ref: UTM 31N ETRS89

MAPA GUIA / MAPA GUÍA



ESCALA





Ag_CAT_55_ZT_Ln

**LLEGGENDA TEMÀTICA /
LEYENDA TEMÁTICA**

Nivell de soroll dB(A) /
Nivel de ruido dB(A)

- Zones tranquil·les /
Zonas tranquilas < 40
- Zones tranquil·les /
Zonas tranquilas < 45

**ELEMENTS CARTOGRÀFICS /
ELEMENTOS CARTOGRÁFICOS**

Tipus d'edifici / Tipo de edificio

- Residencial / Residencial
- Docent-Sanitari / Docente-Sanitario
- Altres / Otros

Límits / Límites

- Lim. Reus / Lim. Reus
- Lim. municipal / Lim. municipal

Base cartogràfica / Base cartográfica

- Infra. viàries / Infra. viarias
- Auxiliar / Auxiliar
- Corbes de nivell / Curvas de nivel
- Massa d'aigua / Masa de agua
- Hidrografia / Hidrografía
- Ferrocarril / Ferrocarril

Font / Fuente: Institut Cartogràfic de Catalunya
Sistema de ref. / Sistema de ref: UTM 31N ETRS89

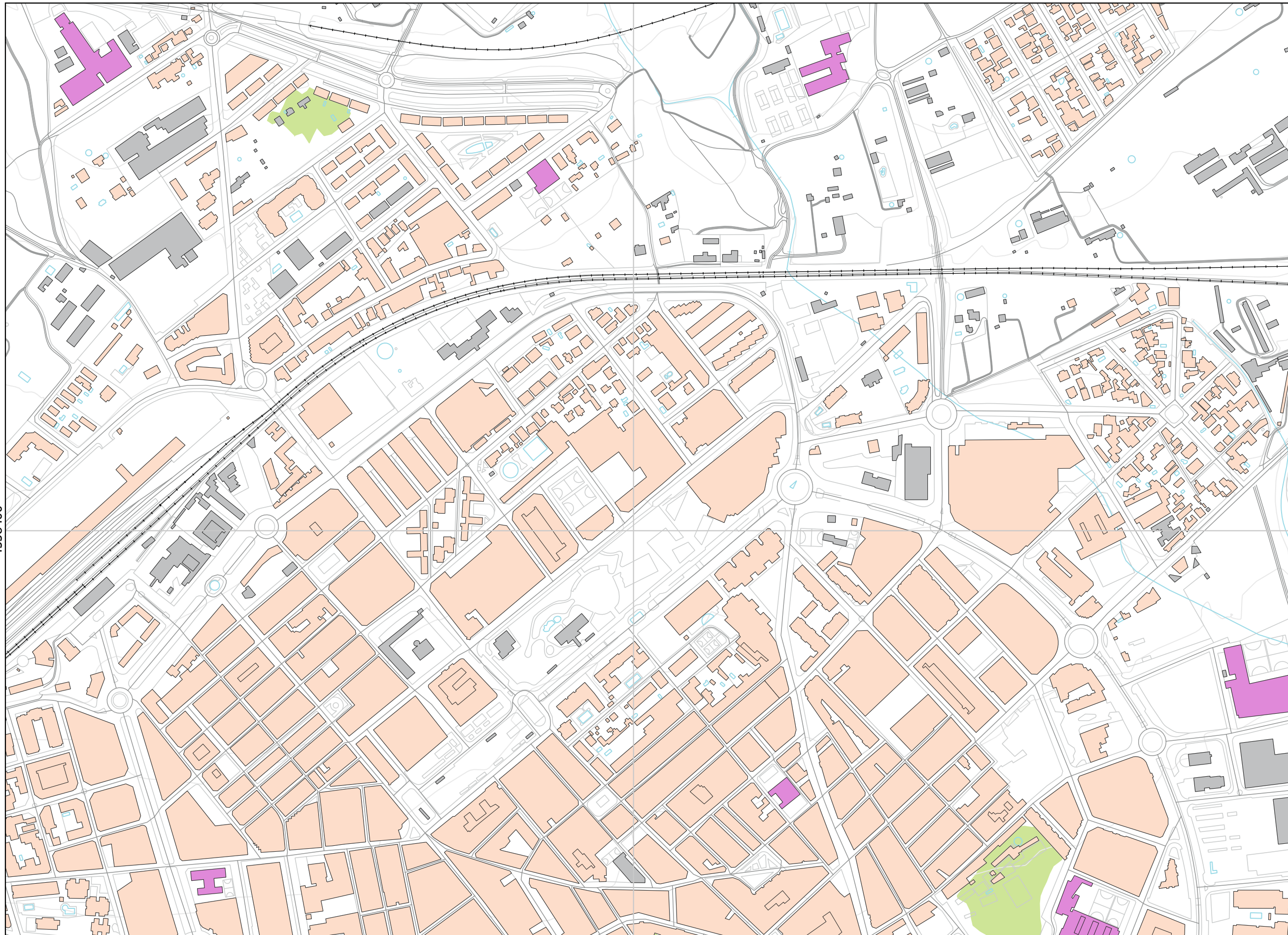
MAPA GUIA / MAPA GUÍA

| | | | | | |
|----|----|----|----|----|----|
| 1 | 2 | 3 | 4 | 5 | |
| 6 | 7 | 8 | 9 | 10 | |
| 11 | 12 | 13 | 14 | 15 | |
| 16 | 17 | 18 | 19 | 20 | 21 |
| 22 | 23 | 24 | 25 | 26 | 27 |
| 28 | 29 | 30 | 31 | 32 | 33 |
| 34 | 35 | 36 | 37 | 38 | |
| 39 | 40 | 41 | 42 | | |
| 43 | | | | | |

ESCALA

0 50 100 150 m

1:5.000 en A3



Ag_CAT_55_ZT_Ln

LLEGGENDA TEMÀTICA /
LEYENDA TEMÁTICA

Nivell de soroll dB(A) /
Nivel de ruido dB(A)

- Zones tranquil·les /
Zonas tranquilas < 40
- Zones tranquil·les /
Zonas tranquilas < 45

ELEMENTS CARTOGRÀFICS /
ELEMENTOS CARTOGRÁFICOS

Tipus d'edifici / Tipo de edificio

- Residencial / Residencial
- Docent-Sanitari / Docente-Sanitario
- Altres / Otros

Límits / Límites

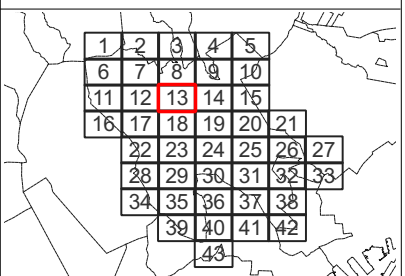
- Lim. Reus / Lim. Reus
- Lim. municipal / Lim. municipal

Base cartogràfica / Base cartográfica

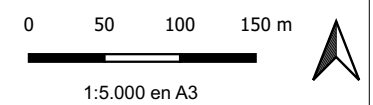
- Infra. viàries / Infra. viarias
- Auxiliar / Auxiliar
- Corbes de nivell / Curvas de nivel
- Massa d'aigua / Masa de agua
- Hidrografia / Hidrografía
- Ferrocarril / Ferrocarril

Font / Fuente: Institut Cartogràfic de Catalunya
Sistema de ref. / Sistema de ref: UTM 31N ETRS89

MAPA GUIA / MAPA GUÍA



ESCALA





Ag_CAT_55_ZT_Ln

LLEGGENDA TEMÀTICA /
LEYENDA TEMÁTICA

Nivell de soroll dB(A) /
Nivel de ruido dB(A)

- Zones tranquil·les /
Zonas tranquilas < 40
- Zones tranquil·les /
Zonas tranquilas < 45

ELEMENTS CARTOGRÀFICS/
ELEMENTOS CARTOGRÁFICOS

Tipus d'edifici / Tipo de edificio

- Residencial / Residencial
- Docent-Sanitari / Docente-Sanitario
- Altres / Otros

Límits / Límites

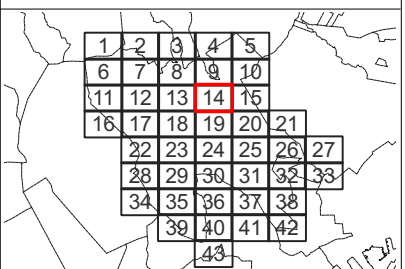
- Lim. Reus / Lim. Reus
- Lim. municipal / Lim. municipal

Base cartogràfica / Base cartográfica

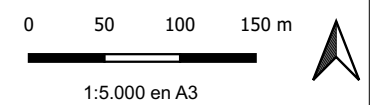
- Infra. viàries / Infra. viarias
- Auxiliar / Auxiliar
- Corbes de nivell / Curvas de nivel
- Massa d'aigua / Masa de agua
- Hidrografia / Hidrografía
- Ferrocarril / Ferrocarril

Font / Fuente: Institut Cartogràfic de Catalunya
Sistema de ref. / Sistema de ref: UTM 31N ETRS89

MAPA GUIA / MAPA GUÍA



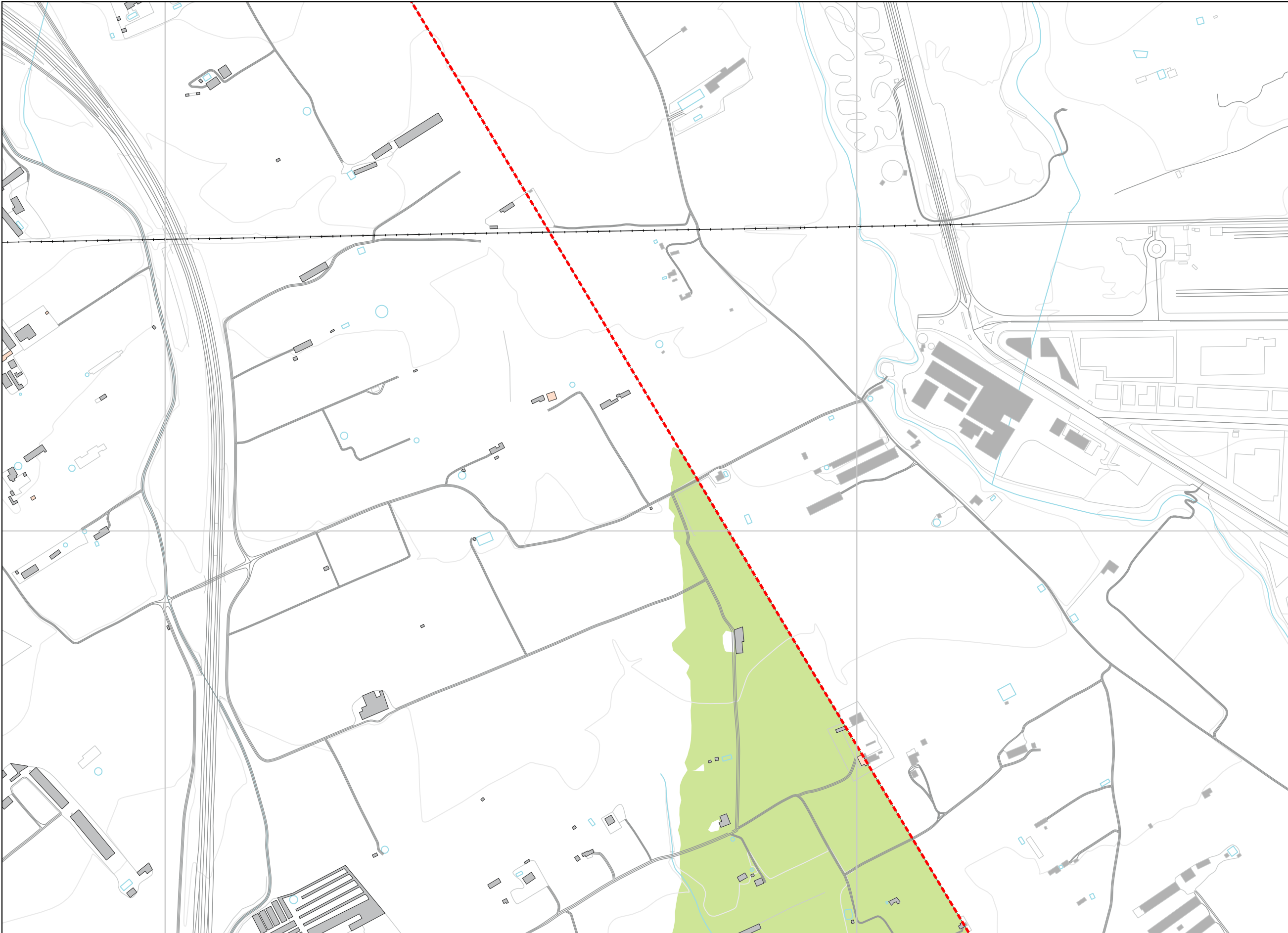
ESCALA



344100

345025

4558400



Ag_CAT_55_ZT_Ln

LLEGGENDA TEMÀTICA / LEYENDA TEMÁTICA

Nivell de soroll dB(A) / Nivel de ruido dB(A)

- Zones tranquil·les / Zonas tranquilas < 40
- Zones tranquil·les / Zonas tranquilas < 45

ELEMENTS CARTOGRÀFICS / ELEMENTOS CARTOGRÁFICOS

Tipus d'edifici / Tipo de edificio

- Residencial / Residencial
- Docent-Sanitari / Docente-Sanitario
- Altres / Otros

Límits / Límites

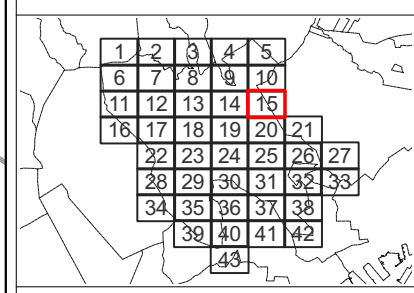
- Lim. Reus / Lim. Reus
- Lim. municipal / Lim. municipal

Base cartogràfica / Base cartográfica

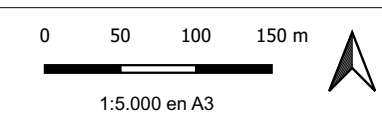
- Infra. viàries / Infra. viarias
- Auxiliar / Auxiliar
- Corbes de nivell / Curvas de nivel
- Massa d'aigua / Masa de agua
- Hidrografia / Hidrografía
- Ferrocarril / Ferrocarril

Font / Fuente: Institut Cartogràfic de Catalunya Sistema de ref. / Sistema de ref. UTM 31N ETRS89

MAPA GUIA / MAPA GUÍA



ESCALA



Generalitat de Catalunya
 Departament d'Acció Climàtica,
 Alimentació i Agenda Rural

CONSULTOR:
 axioma smart acoustics
 AV enginyers
 Ingeniería Vibroacústica

MUNICIPI DE L'AGLOMERACIÓ /
 MUNICIPIOS DE LA AGLOMERACIÓN:
 REUS

PROJECTE / PROYECTO:
 MAPES ESTRATÈGICS DE SOROLL (FASE IV)
 MAPAS ESTRATÈGICOS DE RUIDO (FASE IV)

TÍTOL DEL PLÀNOL / TÍTULO DEL PLANO:
 ZONES TRANQUIL·LES LLEIDA - NOCHE (Ln)
 ZONAS TRANQUILAS LLEIDA - NIT (Ln)

DATA / FECHA:
 DESEMBRE 2023
 DICIEMBRE 2023

NÚM. PLÀNOL / Nº PLANO:
 8.3
 FULL / HOJA:
 15 de 43

337625

338550

4557475



Ag_CAT_55_ZT_Ln

LLEGGENDA TEMÀTICA /
LEYENDA TEMÁTICA

Nivell de soroll dB(A) /
Nivel de ruido dB(A)

- Zones tranquil·les /
Zonas tranquilas < 40
- Zones tranquil·les /
Zonas tranquilas < 45

ELEMENTS CARTOGRÀFICS /
ELEMENTOS CARTOGRÁFICOS

Tipus d'edifici / Tipo de edificio

- Residencial / Residencial
- Docent-Sanitari / Docente-Sanitario
- Altres / Otros

Límits / Límites

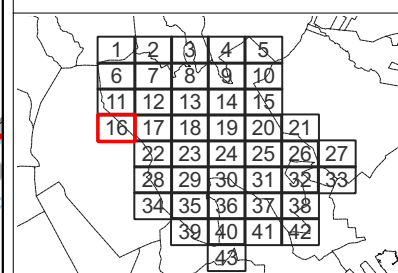
- Lim. Reus / Lim. Reus
- Lim. municipal / Lim. municipal

Base cartogràfica / Base cartográfica

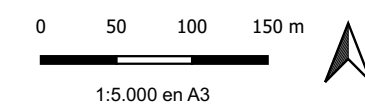
- Infra. viàries / Infra. viarias
- Auxiliar / Auxiliar
- Corbes de nivell / Curvas de nivel
- Massa d'aigua / Masa de agua
- Hidrografia / Hidrografía
- Ferrocarril / Ferrocarril

Font / Fuente: Institut Cartogràfic de Catalunya
Sistema de ref. / Sistema de ref: UTM 31N ETRS89

MAPA GUIA / MAPA GUÍA



ESCALA





Ag_CAT_55_ZT_Ln

LLEGGENDA TEMÀTICA / LEYENDA TEMÁTICA

Nivell de soroll dB(A) / Nivel de ruido dB(A)

- Zones tranquil·les / Zonas tranquilas < 40
- Zones tranquil·les / Zonas tranquilas < 45

ELEMENTS CARTOGRÀFICS / ELEMENTOS CARTOGRÁFICOS

Tipus d'edifici / Tipo de edificio

- Residencial / Residencial
- Docent-Sanitari / Docente-Sanitario
- Altres / Otros

Límits / Límites

- Lim. Reus / Lim. Reus
- Lim. municipal / Lim. municipal

Base cartogràfica / Base cartográfica

- Infra. viàries / Infra. viarias
- Auxiliar / Auxiliar
- Corbes de nivell / Curvas de nivel
- Massa d'aigua / Masa de agua
- Hidrografia / Hidrografía
- Ferrocarril / Ferrocarril

Font / Fuente: Institut Cartogràfic de Catalunya
Sistema de ref. / Sistema de ref: UTM 31N ETRS89

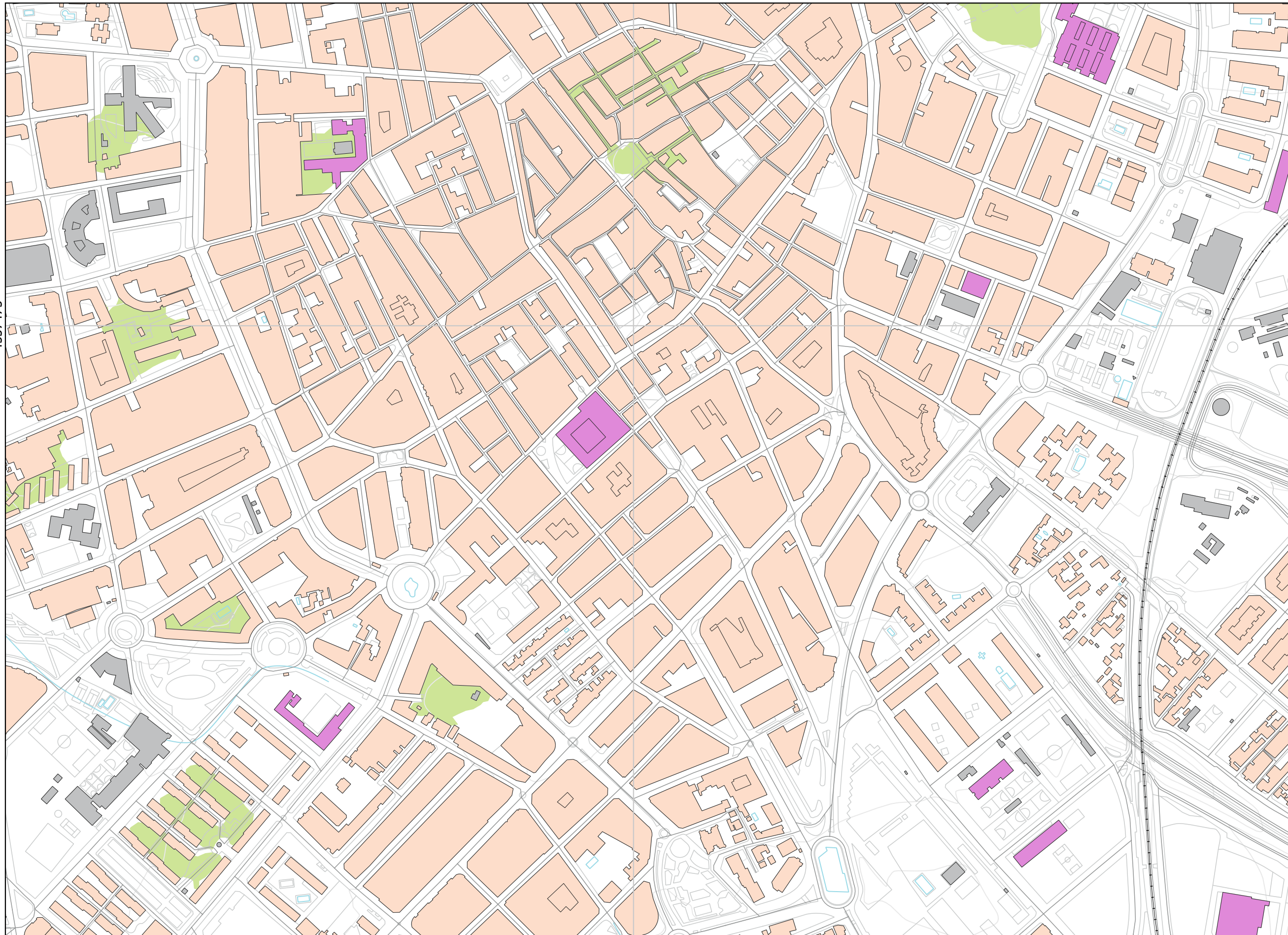
MAPA GUIA / MAPA GUÍA

| | | | | |
|----|----|----|----|----|
| 1 | 2 | 3 | 4 | 5 |
| 6 | 7 | 8 | 9 | 10 |
| 11 | 12 | 13 | 14 | 15 |
| 16 | 17 | 18 | 19 | 20 |
| 21 | 22 | 23 | 24 | 25 |
| 26 | 27 | 28 | 29 | 30 |
| 31 | 32 | 33 | 34 | 35 |
| 36 | 37 | 38 | 39 | 40 |
| 41 | 42 | 43 | 44 | 45 |

ESCALA

0 50 100 150 m

1:5.000 en A3



Ag_CAT_55_ZT_Ln

LLEGGENDA TEMÀTICA /
LEYENDA TEMÁTICA

Nivell de soroll dB(A) /
Nivel de ruido dB(A)

- Zones tranquil·les /
Zonas tranquilas < 40
- Zones tranquil·les /
Zonas tranquilas < 45

ELEMENTS CARTOGRÀFICS /
ELEMENTOS CARTOGRÁFICOS

Tipus d'edifici / Tipo de edificio

- Residencial / Residencial
- Docent-Sanitari / Docente-Sanitario
- Altres / Otros

Límits / Límites

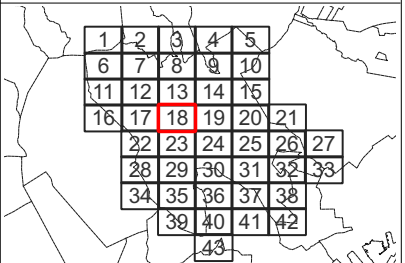
- Lim. Reus / Lim. Reus
- Lim. municipal / Lim. municipal

Base cartogràfica / Base cartográfica

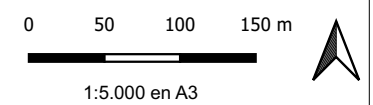
- Infra. viàries / Infra. viarias
- Auxiliar / Auxiliar
- Corbes de nivell / Curvas de nivel
- Massa d'aigua / Masa de agua
- Hidrografia / Hidrografía
- Ferrocarril / Ferrocarril

Font / Fuente: Institut Cartogràfic de Catalunya
Sistema de ref. / Sistema de ref: UTM 31N ETRS89

MAPA GUIA / MAPA GUÍA



ESCALA



342250

343175

4557475



Ag_CAT_55_ZT_Ln

LLEGGENDA TEMÀTICA /
LEYENDA TEMÁTICA

Nivell de soroll dB(A) /
Nivel de ruido dB(A)

- Zones tranquil·les /
Zonas tranquilas < 40
- Zones tranquil·les /
Zonas tranquilas < 45

ELEMENTS CARTOGRÀFICS/
ELEMENTOS CARTOGRÁFICOS

Tipus d'edifici / Tipo de edificio

- Residencial / Residencial
- Docent-Sanitari / Docente-Sanitario
- Altres / Otros

Límits / Límites

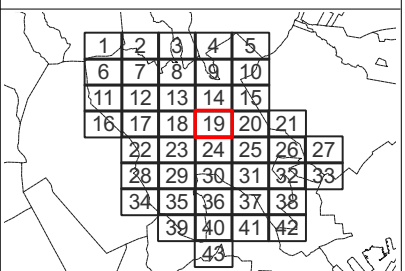
- Lim. Reus / Lim. Reus
- Lim. municipal / Lim. municipal

Base cartogràfica / Base cartográfica

- Infra. viàries / Infra. viarias
- Auxiliar / Auxiliar
- Corbes de nivell / Curvas de nivel
- Massa d'aigua / Masa de agua
- Hidrografia / Hidrografía
- Ferrocarril / Ferrocarril

Font / Fuente: Institut Cartogràfic de Catalunya
Sistema de ref. / Sistema de ref: UTM 31N ETRS89

MAPA GUIA / MAPA GUÍA



ESCALA

0 50 100 150 m

1:5.000 en A3

344100

345025

4557475



Ag_CAT_55_ZT_Ln

LLEGGENDA TEMÀTICA / LEYENDA TEMÁTICA

Nivell de soroll dB(A) / Nivel de ruido dB(A)

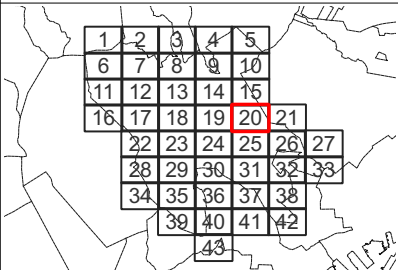
- Zones tranquil·les / Zonas tranquilas < 40
- Zones tranquil·les / Zonas tranquilas < 45

ELEMENTS CARTOGRÀFICS / ELEMENTOS CARTOGRÁFICOS

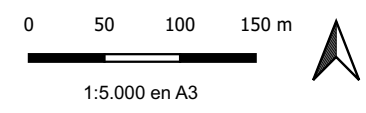
- Tipus d'edifici / Tipo de edificio
- Residencial / Residencial
 - Docent-Sanitari / Docente-Sanitario
 - Altres / Otros
- Límits / Límites
- Lim. Reus / Lim. Reus
 - Lim. municipal / Lim. municipal
- Base cartogràfica / Base cartográfica
- Infra. viàries / Infra. viarias
 - Auxiliar / Auxiliar
 - Corbes de nivell / Curvas de nivel
 - Massa d'aigua / Masa de agua
 - Hidrografia / Hidrografía
 - Ferrocarril / Ferrocarril

Font / Fuente: Institut Cartogràfic de Catalunya
Sistema de ref. / Sistema de ref: UTM 31N ETRS89

MAPA GUIA / MAPA GUÍA



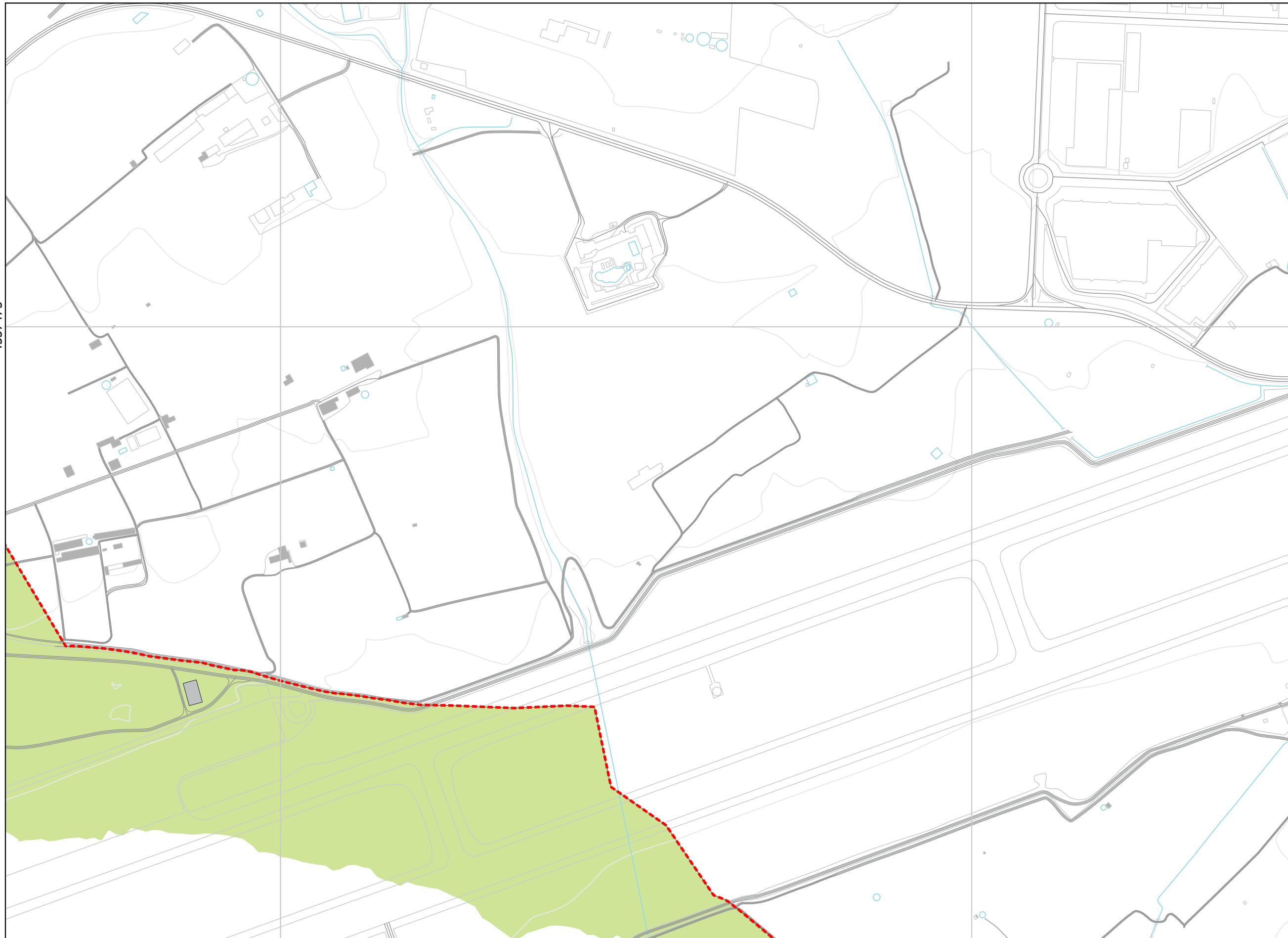
ESCALA




345950


346875

4557475




Ag_CAT_55_ZT_Ln

LLEGGENDA TEMÀTICA /
LEYENDA TEMÁTICANivell de soroll dB(A) /
Nivel de ruido dB(A)
 Zones tranquil·les /
Zonas tranquilas < 40

 Zones tranquil·les /
Zonas tranquilas < 45
ELEMENTS CARTOGRÀFICS /
ELEMENTOS CARTOGRÁFICOS


Tipus d'edifici / Tipo de edificio


 Residencial / Residencial

 Docent-Sanitari / Docente-Sanitario

 Altres / Otros


Límits / Límites

 Lim. Reus / Lim. Reus


 Lim. municipal / Lim. municipal

Base cartogràfica / Base cartográfica


 Infra. viàries / Infra. viarias

 Auxiliar / Auxiliar

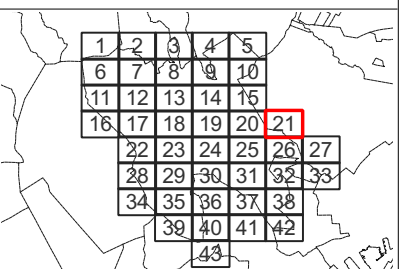
 Corbes de nivell / Curvas de nivel

 Massa d'aigua / Masa de agua

 Hidrografia / Hidrografía

 Ferrocarril / Ferrocarril
Font / Fuente: Institut Cartogràfic de Catalunya
Sistema de ref. / Sistema de ref: UTM 31N ETRS89

MAPA GUIA / MAPA GUÍA



ESCALA

0 50 100 150 m

1:5.000 en A3

CONSULTOR:

MUNICIPI DE L'AGLOMERACIÓ /
MUNICIPIOS DE LA AGLOMERACIÓN:

REUS

PROJECTE / PROYECTO:

MAPES ESTRATÈGICS DE SOROLL (FASE IV)
MAPAS ESTRATÉGICOS DE RUIDO (FASE IV)

TÍTOL DEL PLÀNOL / TÍTULO DEL PLANO:

ZONES TRANQUIL·LES LLEIDA - NOCHE (Ln)
ZONAS TRANQUILAS LLEIDA - NIT (Ln)

DATA / FECHA:

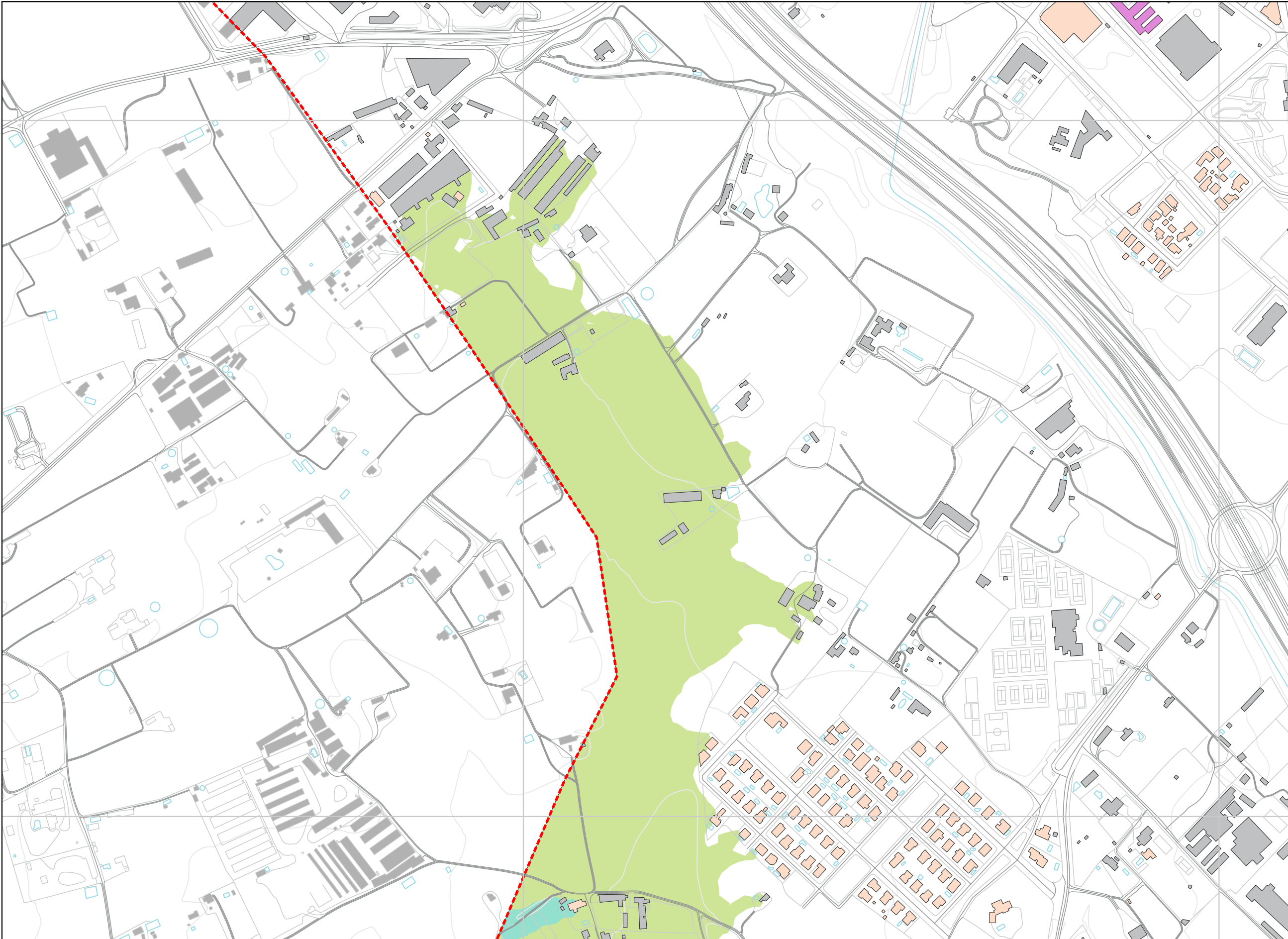
DESEMBRE 2023
DICIEMBRE 2023NÚM. PLÀNOL / Nº PLANO:
8.3FULL / HOJA:
21 de 43

339475

340400

4556550

4555625



Ag_CAT_55_ZT_Ln

LLEGENDA TEMÀTICA / LEYENDA TEMÁTICA

Nivell de soroll dB(A) / Nivel de ruido dB(A)

- Zones tranquil·les / Zonas tranquilas < 40
- Zones tranquil·les / Zonas tranquilas < 45

ELEMENTS CARTOGRÀFICS / ELEMENTOS CARTOGRÁFICOS

Tipus d'edifici / Tipo de edificio

- Residencial / Residencial
- Docent-Sanitari / Docente-Sanitario
- Altres / Otros

Límits / Límites

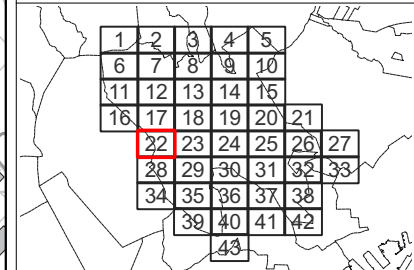
- Lim. Reus / Lim. Reus
- Lim. municipal / Lim. municipal

Base cartogràfica / Base cartográfica

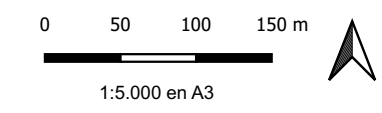
- Infra. viàries / Infra. viarias
- Auxiliar / Auxiliar
- Corbes de nivell / Curvas de nivel
- Massa d'aigua / Masa de agua
- Hidrografia / Hidrografía
- Ferrocarril / Ferrocarril

Font / Fuente: Institut Cartogràfic de Catalunya Sistema de ref. / Sistema de ref. UTM 31N ETRS89

MAPA GUIA / MAPA GUÍA



ESCALA



Generalitat de Catalunya
 Departament d'Acció Climàtica,
 Alimentació i Agenda Rural

CONSULTOR:
 axioma smart acoustics
 AV enginyers Enginyeria Vibroacústica

MUNICIPIS DE L'AGLOMERACIÓ /
 MUNICIPIOS DE LA AGLOMERACIÓN:
 REUS

PROJECTE / PROYECTO:
 MAPES ESTRATÈGICS DE SOROLL (FASE IV)
 MAPAS ESTRATÉGICOS DE RUIDO (FASE IV)

TÍTOL DEL PLÀNOL / TÍTULO DEL PLANO:
 ZONES TRANQUIL·LES LLEIDA - NOCHE (Ln)
 ZONAS TRANQUILAS LLEIDA - NIT (Ln)

DATA / FECHA:
 DESEMBRE 2023
 DICIEMBRE 2023

NÚM. PLÀNOL / Nº PLANO:
 8.3
 FULL / HOJA:
 22 de 43



Ag_CAT_55_ZT_Ln

LLEGGENDA TEMÀTICA /
LEYENDA TEMÁTICA

Nivell de soroll dB(A) /
Nivel de ruido dB(A)

- Zones tranquil·les /
Zonas tranquilas < 40
- Zones tranquil·les /
Zonas tranquilas < 45

ELEMENTS CARTOGRÀFICS /
ELEMENTOS CARTOGRÁFICOS

Tipus d'edifici / Tipo de edificio

- Residencial / Residencial
- Docent-Sanitari / Docente-Sanitario
- Altres / Otros

Límits / Límites

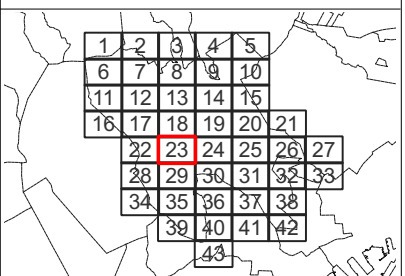
- Lim. Reus / Lim. Reus
- Lim. municipal / Lim. municipal

Base cartogràfica / Base cartográfica

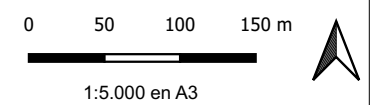
- Infra. viàries / Infra. viarias
- Auxiliar / Auxiliar
- Corbes de nivell / Curvas de nivel
- Massa d'aigua / Masa de agua
- Hidrografia / Hidrografía
- Ferrocarril / Ferrocarril

Font / Fuente: Institut Cartogràfic de Catalunya
Sistema de ref. / Sistema de ref: UTM 31N ETRS89

MAPA GUIA / MAPA GUÍA



ESCALA

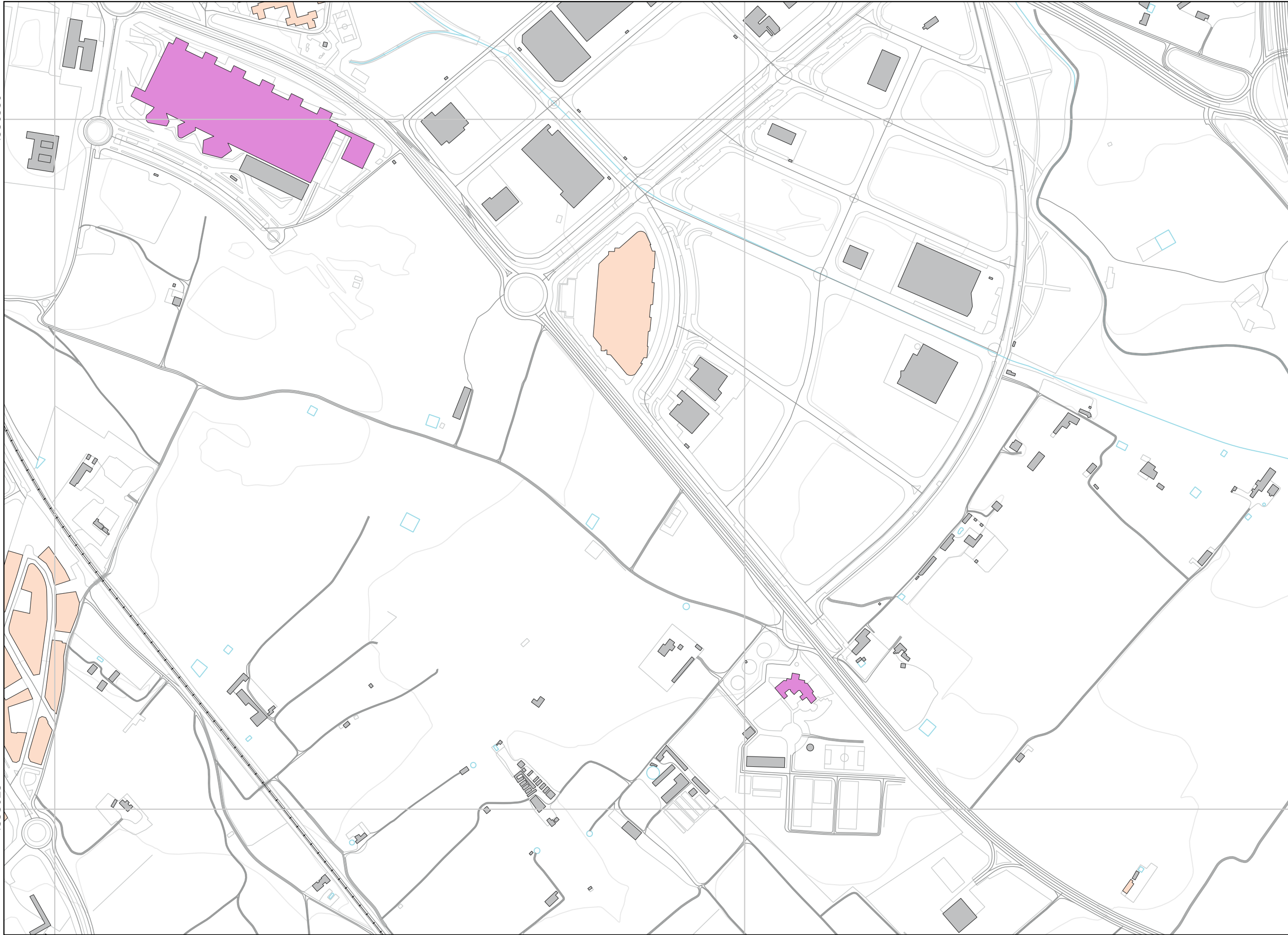


342250

343175

4556550

455625



Ag_CAT_55_ZT_Ln

LLEGGENDA TEMÀTICA /
LEYENDA TEMÁTICA

Nivell de soroll dB(A) /
Nivel de ruido dB(A)

- Zones tranquil·les /
Zonas tranquilas < 40
- Zones tranquil·les /
Zonas tranquilas < 45

ELEMENTS CARTOGRÀFICS/
ELEMENTOS CARTOGRÁFICOS

Tipus d'edifici / Tipo de edificio

- Residencial / Residencial
- Docent-Sanitari / Docente-Sanitario
- Altres / Otros

Límits / Límites

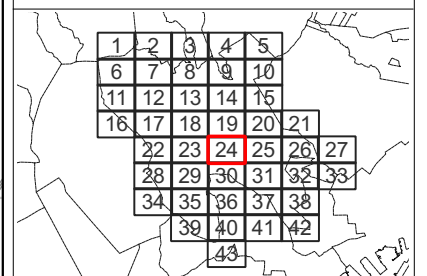
- Lim. Reus / Lim. Reus
- Lim. municipal / Lim. municipal

Base cartogràfica / Base cartográfica


- Infra. viàries / Infra. viarias
- Auxiliar / Auxiliar
- Corbes de nivell / Curvas de nivel
- Massa d'aigua / Masa de agua
- Hidrografia / Hidrografía
- Ferrocarril / Ferrocarril

Font / Fuente: Institut Cartogràfic de Catalunya
Sistema de ref. / Sistema de ref: UTM 31N ETRS89

MAPA GUIA / MAPA GUÍA



ESCALA



1:5.000 en A3

344100

345025

4556550

455625



Ag_CAT_55_ZT_Ln

LLEGGENDA TEMÀTICA /
LEYENDA TEMÁTICA

Nivell de soroll dB(A) /
Nivel de ruido dB(A)

- Zones tranquil·les /
Zonas tranquilas < 40
- Zones tranquil·les /
Zonas tranquilas < 45

ELEMENTS CARTOGRÀFICS/
ELEMENTOS CARTOGRÁFICOS

Tipus d'edifici / Tipo de edificio

- Residencial / Residencial
- Docent-Sanitari / Docente-Sanitario
- Altres / Otros

Límits / Límites

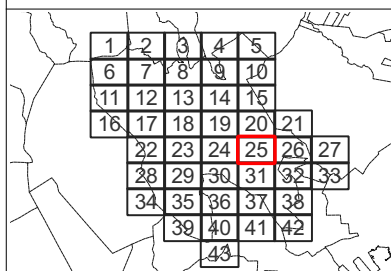
- Lim. Reus / Lim. Reus
- Lim. municipal / Lim. municipal

Base cartogràfica / Base cartográfica

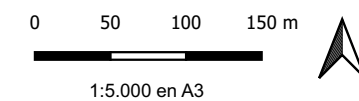
- Infra. viàries / Infra. viarias
- Auxiliar / Auxiliar
- Corbes de nivell / Curvas de nivel
- Massa d'aigua / Masa de agua
- Hidrografia / Hidrografía
- Ferrocarril / Ferrocarril

Font / Fuente: Institut Cartogràfic de Catalunya
Sistema de ref. / Sistema de ref. UTM 31N ETRS89

MAPA GUIA / MAPA GUÍA



ESCALA

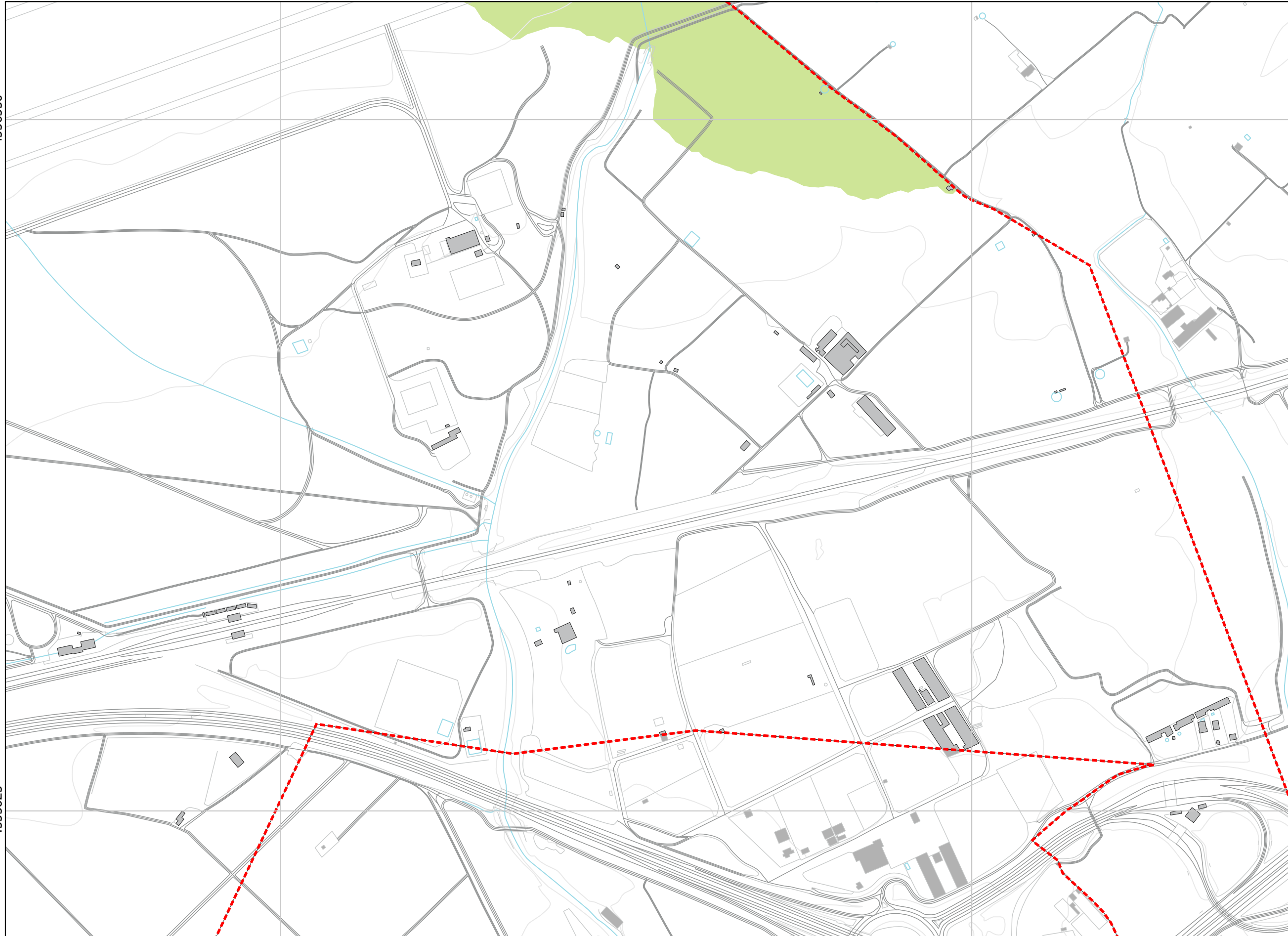


345950

346875

4556550

4555625



Ag_CAT_55_ZT_Ln

LLEGGENDA TEMÀTICA /
LEYENDA TEMÁTICA

Nivell de soroll dB(A) /
Nivel de ruido dB(A)

- Zones tranquil·les /
Zonas tranquilas < 40
- Zones tranquil·les /
Zonas tranquilas < 45

ELEMENTS CARTOGRÀFICS/
ELEMENTOS CARTOGRÁFICOS

Tipus d'edifici / Tipo de edificio

- Residencial / Residencial
- Docent-Sanitari / Docente-Sanitario
- Altres / Otros

Límits / Límites

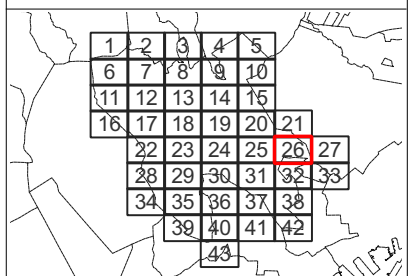
- Lim. Reus / Lim. Reus
- Lim. municipal / Lim. municipal

Base cartogràfica / Base cartográfica

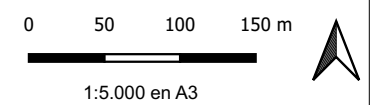
- Infra. viàries / Infra. viarias
- Auxiliar / Auxiliar
- Corbes de nivell / Curvas de nivel
- Massa d'aigua / Masa de agua
- Hidrografia / Hidrografía
- Ferrocarril / Ferrocarril

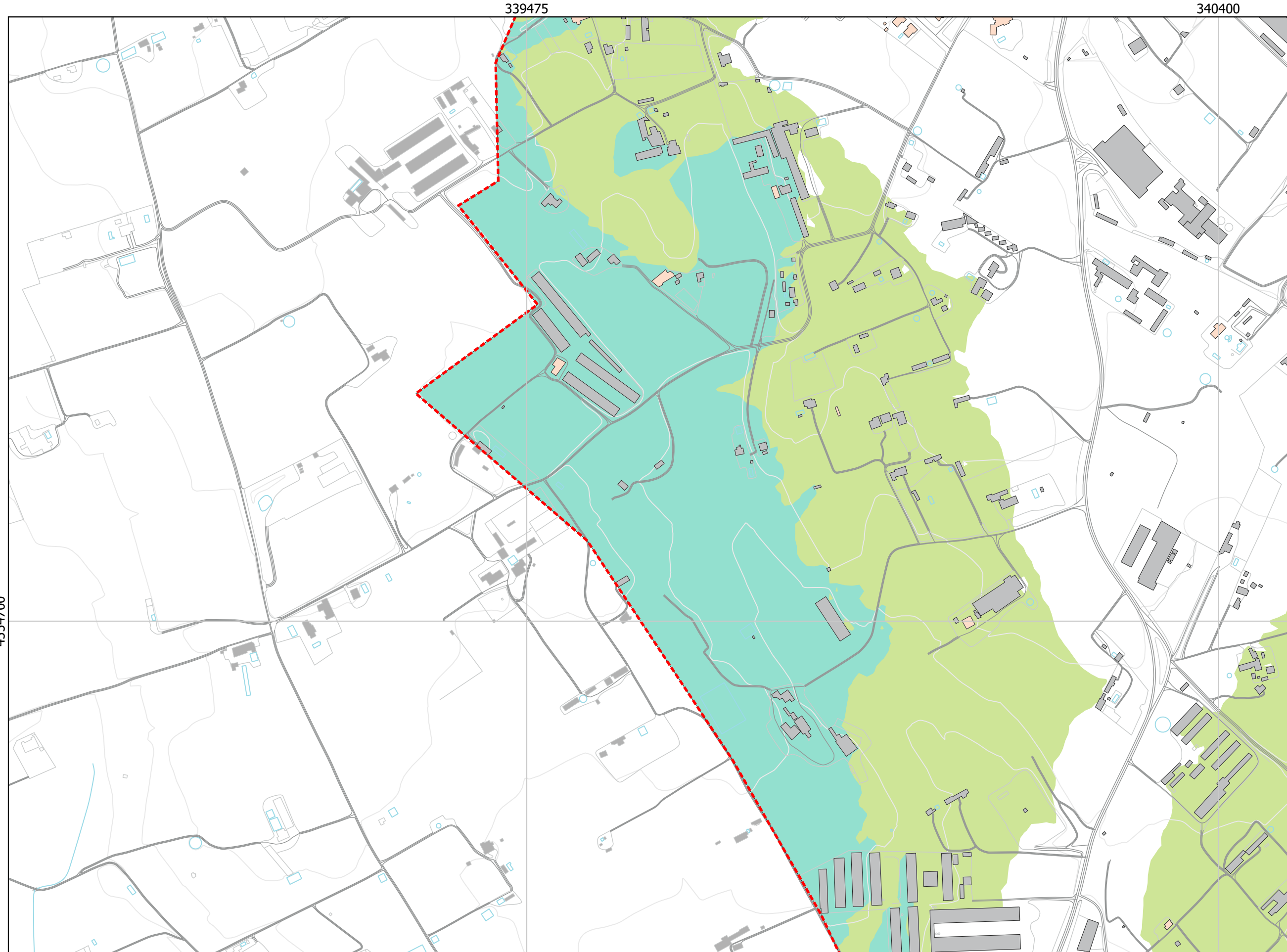
Font / Fuente: Institut Cartogràfic de Catalunya
Sistema de ref. / Sistema de ref: UTM 31N ETRS89

MAPA GUIA / MAPA GUÍA



ESCALA





4554700

339475

340400

Ag_CAT_55_ZT_Ln

LLEENDA TEMÀTICA /
LEYENDA TEMÁTICA

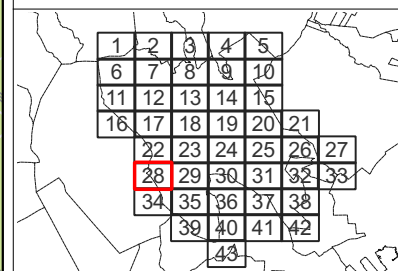
- Nivell de soroll dB(A) /
Nivel de ruido dB(A)
- Zones tranquil·les /
Zonas tranquilas < 40
 - Zones tranquil·les /
Zonas tranquilas < 45

ELEMENTS CARTOGRÀFICS/
ELEMENTOS CARTOGRÁFICOS

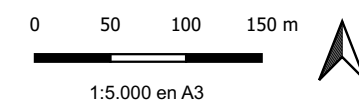
- Tipus d'edifici / Tipo de edificio
- Residencial / Residencial
 - Docent-Sanitari / Docente-Sanitario
 - Altres / Otros
- Límits / Límites
- Lim. Reus / Lim. Reus
 - Lim. municipal / Lim. municipal
- Base cartogràfica / Base cartográfica
- Infra. viàries / Infra. viarias
 - Auxiliar / Auxiliar
 - Corbes de nivell / Curvas de nivel
 - Massa d'aigua / Masa de agua
 - Hidrografia / Hidrografía
 - Ferrocarril / Ferrocarril

Font / Fuente: Institut Cartogràfic de Catalunya
Sistema de ref. / Sistema de ref.: UTM 31N ETRS89

MAPA GUIA / MAPA GUÍA



ESCALA





Ag_CAT_55_ZT_Ln

LLEGGENDA TEMÀTICA /
LEYENDA TEMÁTICA

Nivell de soroll dB(A) /
Nivel de ruido dB(A)

- Zones tranquil·les /
Zonas tranquilas < 40
- Zones tranquil·les /
Zonas tranquilas < 45

ELEMENTS CARTOGRÀFICS/
ELEMENTOS CARTOGRÁFICOS

Tipus d'edifici / Tipo de edificio

- Residencial / Residencial
- Docent-Sanitari / Docente-Sanitario
- Altres / Otros

Límits / Límites

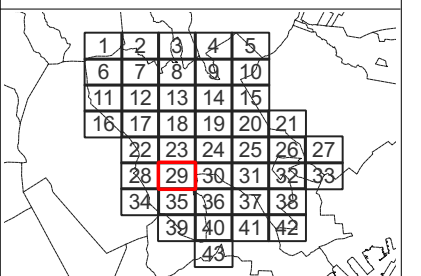
- Lim. Reus / Lim. Reus
- Lim. municipal / Lim. municipal

Base cartogràfica / Base cartográfica

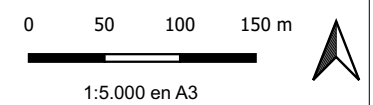
- Infra. viàries / Infra. viarias
- Auxiliar / Auxiliar
- Corbes de nivell / Curvas de nivel
- Massa d'aigua / Masa de agua
- Hidrografia / Hidrografía
- Ferrocarril / Ferrocarril

Font / Fuente: Institut Cartogràfic de Catalunya
Sistema de ref. / Sistema de ref: UTM 31N ETRS89

MAPA GUIA / MAPA GUÍA



ESCALA





Ag_CAT_55_ZT_Ln

LLEGGENDA TEMÀTICA / LEYENDA TEMÁTICA

Nivell de soroll dB(A) / Nivel de ruido dB(A)

- Zones tranquil·les / Zonas tranquilas < 40
- Zones tranquil·les / Zonas tranquilas < 45

ELEMENTS CARTOGRÀFICS / ELEMENTOS CARTOGRÁFICOS

Tipus d'edifici / Tipo de edificio

- Residencial / Residencial
- Docent-Sanitari / Docente-Sanitario
- Altres / Otros

Límits / Límites

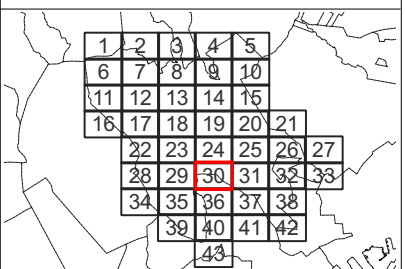
- Lim. Reus / Lim. Reus
- Lim. municipal / Lim. municipal

Base cartogràfica / Base cartográfica

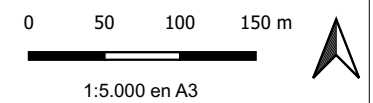
- Infra. viàries / Infra. viarias
- Auxiliar / Auxiliar
- Corbes de nivell / Curvas de nivel
- Massa d'aigua / Masa de agua
- Hidrografia / Hidrografía
- Ferrocarril / Ferrocarril

Font / Fuente: Institut Cartogràfic de Catalunya
Sistema de ref. / Sistema de ref: UTM 31N ETRS89

MAPA GUIA / MAPA GUÍA



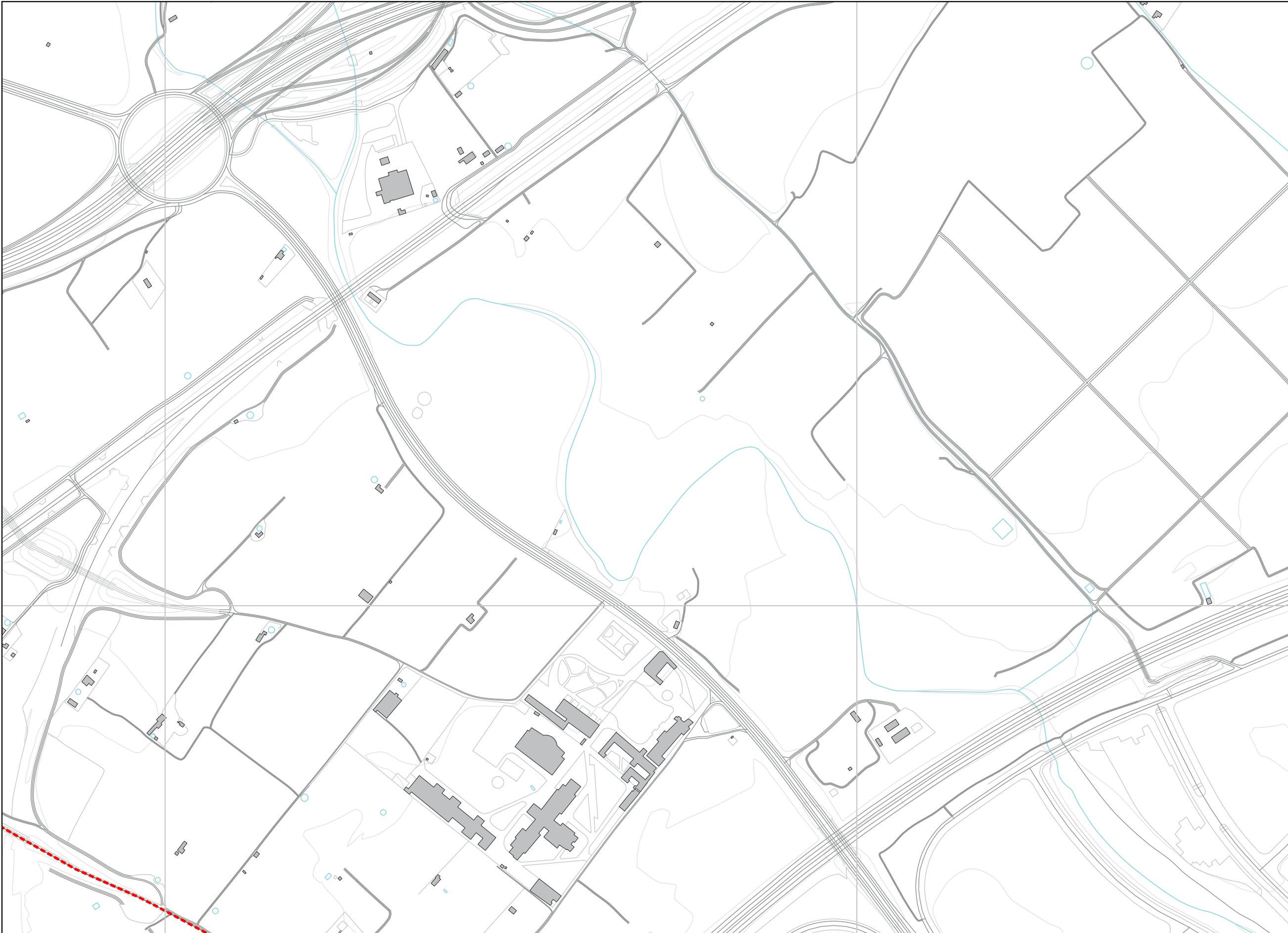
ESCALA



344100

345025

4554700



Ag_CAT_55_ZT_Ln

LLEGGENDA TEMÀTICA / LEYENDA TEMÁTICA

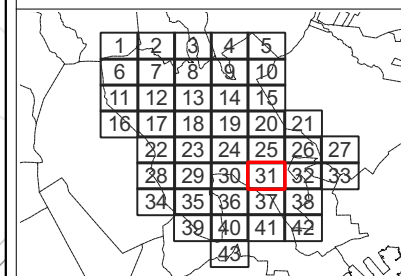
- Nivell de soroll dB(A) / Nivel de ruido dB(A)
- Zones tranquil·les / Zonas tranquilas < 40
 - Zones tranquil·les / Zonas tranquilas < 45

ELEMENTS CARTOGRÀFICS / ELEMENTOS CARTOGRÁFICOS

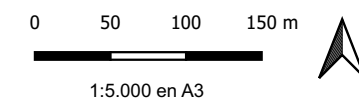
- Tipus d'edifici / Tipo de edificio
- Residencial / Residencial
 - Docent-Sanitari / Docente-Sanitario
 - Altres / Otros
- Límits / Límites
- Lim. Reus / Lim. Reus
 - Lim. municipal / Lim. municipal
- Base cartogràfica / Base cartográfica
- Infra. viàries / Infra. viarias
 - Auxiliar / Auxiliar
 - Corbes de nivell / Curvas de nivel
 - Massa d'aigua / Masa de agua
 - Hidrografia / Hidrografía
 - Ferrocarril / Ferrocarril

Font / Fuente: Institut Cartogràfic de Catalunya
Sistema de ref. / Sistema de ref: UTM 31N ETRS89

MAPA GUIA / MAPA GUÍA



ESCALA





Ag_CAT_55_ZT_Ln

LLEGGENDA TEMÀTICA / LEYENDA TEMÁTICA

Nivell de soroll dB(A) / Nivel de ruido dB(A)

- Zones tranquil·les / Zonas tranquilas < 40
- Zones tranquil·les / Zonas tranquilas < 45

ELEMENTS CARTOGRÀFICS / ELEMENTOS CARTOGRÁFICOS

Tipus d'edifici / Tipo de edificio

- Residencial / Residencial
- Docent-Sanitari / Docente-Sanitario
- Altres / Otros

Límits / Límites

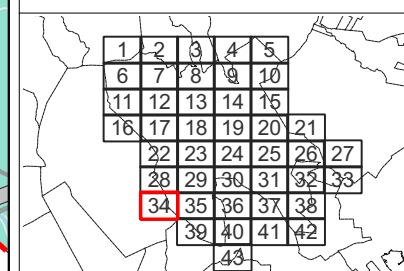
- Lim. Reus / Lim. Reus
- Lim. municipal / Lim. municipal

Base cartogràfica / Base cartográfica

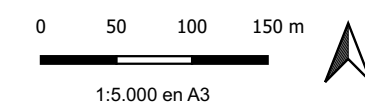
- Infra. viàries / Infra. viarias
- Auxiliar / Auxiliar
- Corbes de nivell / Curvas de nivel
- Massa d'aigua / Masa de agua
- Hidrografia / Hidrografía
- Ferrocarril / Ferrocarril

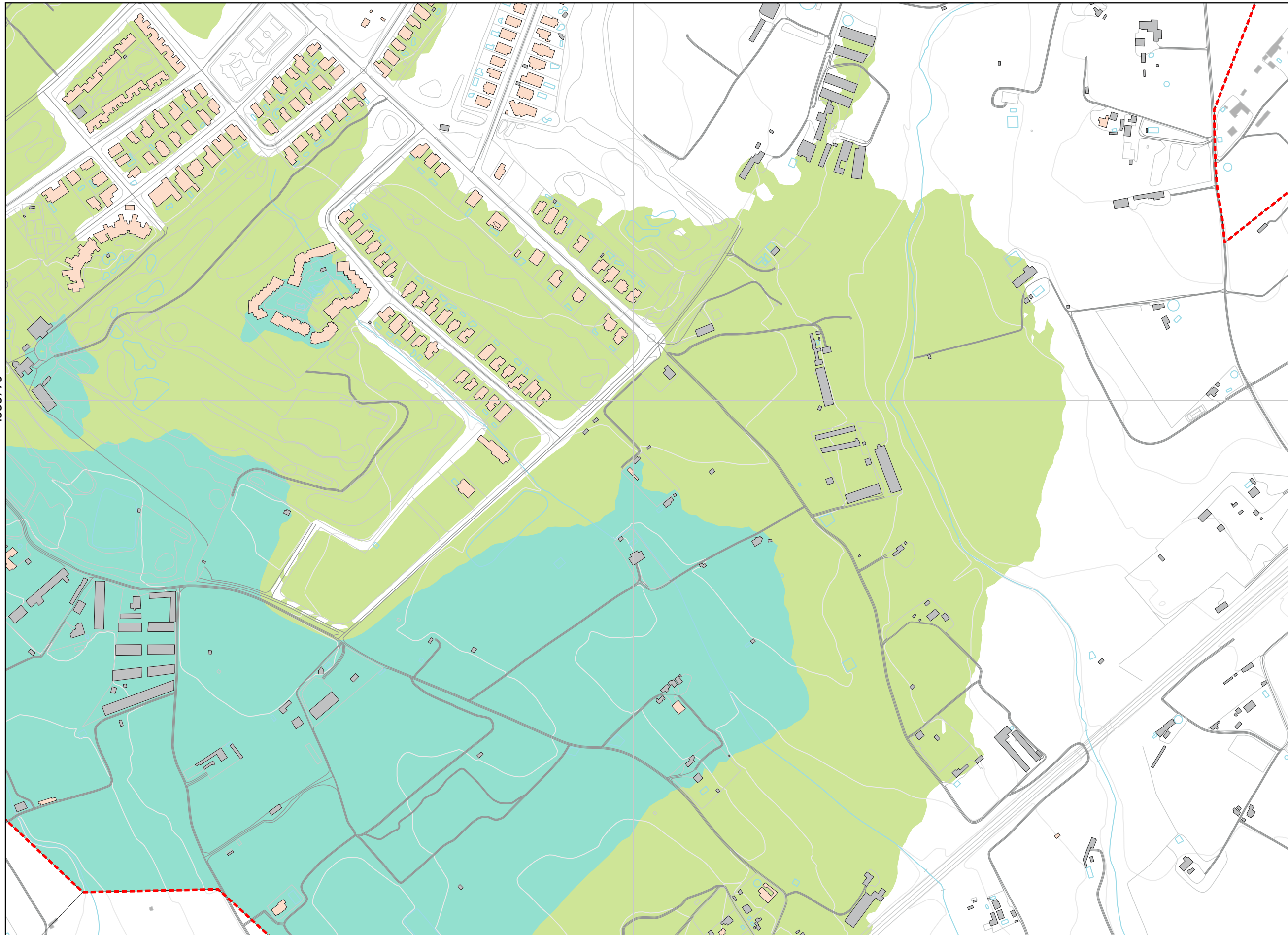
Font / Fuente: Institut Cartogràfic de Catalunya
Sistema de ref. / Sistema de ref.: UTM 31N ETRS89

MAPA GUIA / MAPA GUÍA



ESCALA





Ag_CAT_55_ZT_Ln

LLEGGENDA TEMÀTICA /
LEYENDA TEMÁTICA

Nivell de soroll dB(A) /
Nivel de ruido dB(A)

- Zones tranquil·les /
Zonas tranquilas < 40
- Zones tranquil·les /
Zonas tranquilas < 45

ELEMENTS CARTOGRÀFICS/
ELEMENTOS CARTOGRÁFICOS

Tipus d'edifici / Tipo de edificio

- Residencial / Residencial
- Docent-Sanitari / Docente-Sanitario
- Altres / Otros

Límits / Límites

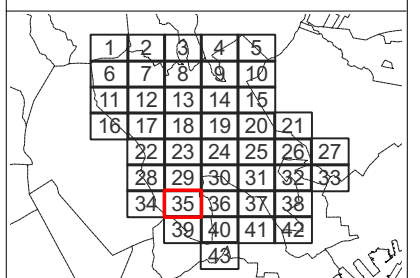
- Lim. Reus / Lim. Reus
- Lim. municipal / Lim. municipal

Base cartogràfica / Base cartográfica

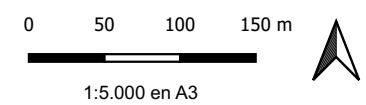
- Infra. viàries / Infra. viarias
- Auxiliar / Auxiliar
- Corbes de nivell / Curvas de nivel
- Massa d'aigua / Masa de agua
- Hidrografia / Hidrografía
- Ferrocarril / Ferrocarril

Font / Fuente: Institut Cartogràfic de Catalunya
Sistema de ref. / Sistema de ref: UTM 31N ETRS89

MAPA GUIA / MAPA GUÍA



ESCALA



342250

343175

4553775



Ag_CAT_55_ZT_Ln

LLEENDA TEMÀTICA / LEYENDA TEMÁTICA

Nivell de soroll dB(A) / Nivel de ruido dB(A)

- Zones tranquil·les / Zonas tranquilas < 40
- Zones tranquil·les / Zonas tranquilas < 45

ELEMENTS CARTOGRÀFICS / ELEMENTOS CARTOGRÁFICOS

Tipus d'edifici / Tipo de edificio

- Residencial / Residencial
- Docent-Sanitari / Docente-Sanitario
- Altres / Otros

Límits / Límites

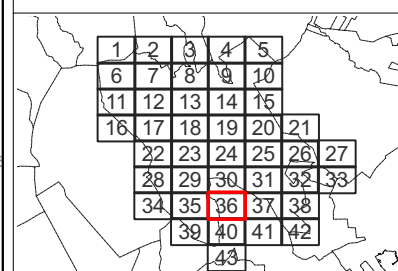
- Lim. Reus / Lim. Reus
- Lim. municipal / Lim. municipal

Base cartogràfica / Base cartográfica

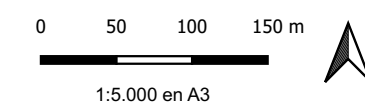
- Infra. viàries / Infra. viarias
- Auxiliar / Auxiliar
- Corbes de nivell / Curvas de nivel
- Massa d'aigua / Masa de agua
- Hidrografia / Hidrografía
- Ferrocarril / Ferrocarril

Font / Fuente: Institut Cartogràfic de Catalunya
Sistema de ref. / Sistema de ref: UTM 31N ETRS89

MAPA GUIA / MAPA GUÍA



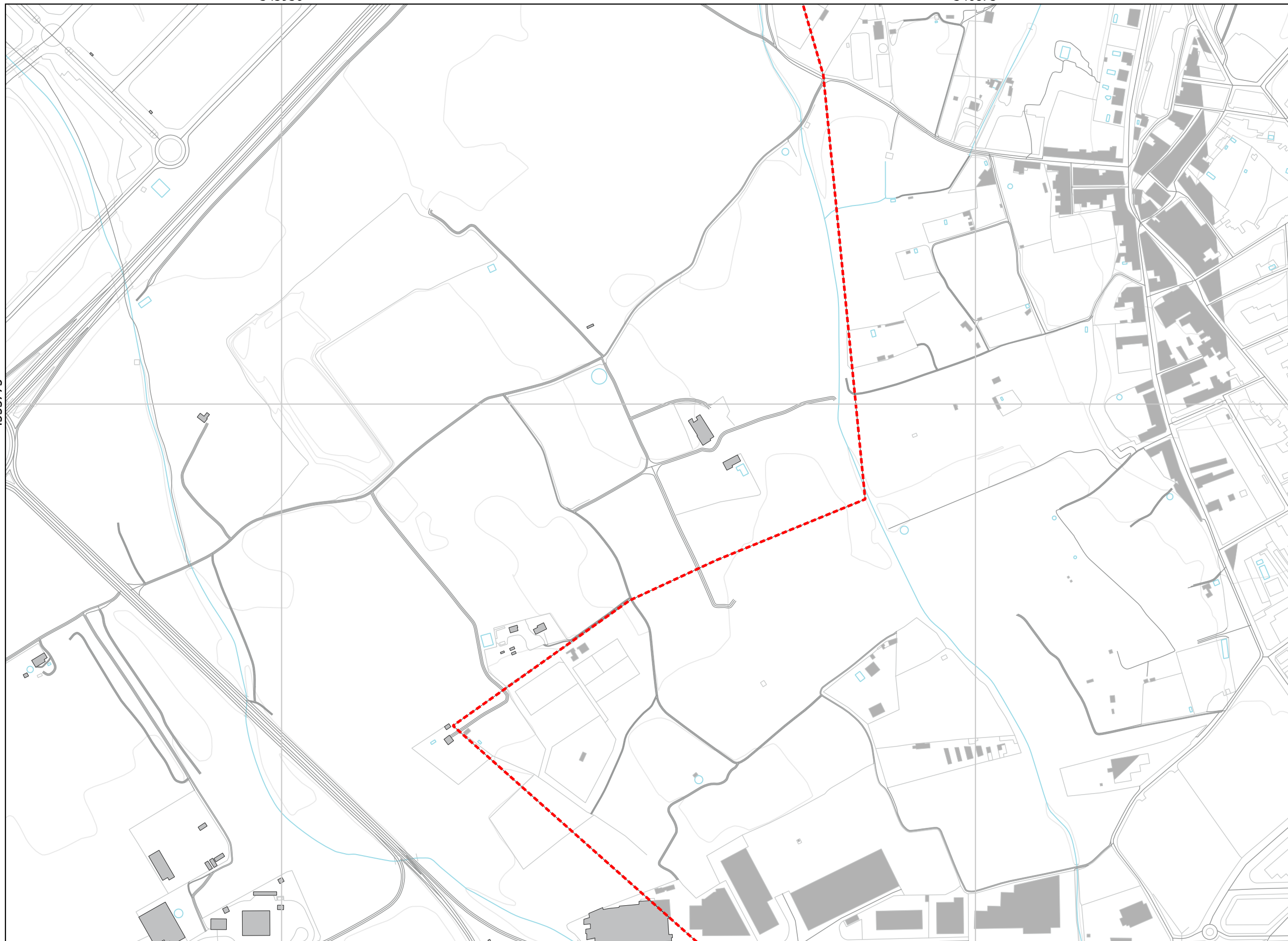
ESCALA



345950

346875

4553775



Ag_CAT_55_ZT_Ln

LLEGGENDA TEMÀTICA /
LEYENDA TEMÁTICA

Nivell de soroll dB(A) /
Nivel de ruido dB(A)

- Zones tranquil·les /
Zonas tranquilas < 40
- Zones tranquil·les /
Zonas tranquilas < 45

ELEMENTS CARTOGRÀFICS/
ELEMENTOS CARTOGRÁFICOS

Tipus d'edifici / Tipo de edificio

- Residencial / Residencial
- Docent-Sanitari / Docente-Sanitario
- Altres / Otros

Límits / Límites

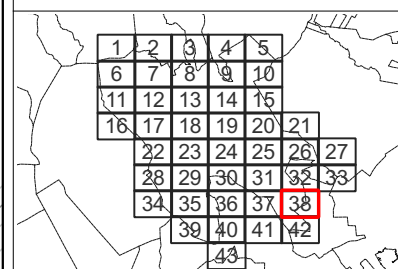
- Lim. Reus / Lim. Reus
- Lim. municipal / Lim. municipal

Base cartogràfica / Base cartográfica

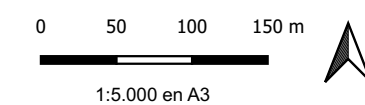
- Infra. viàries / Infra. viarias
- Auxiliar / Auxiliar
- Corbes de nivell / Curvas de nivel
- Massa d'aigua / Masa de agua
- Hidrografia / Hidrografía
- Ferrocarril / Ferrocarril

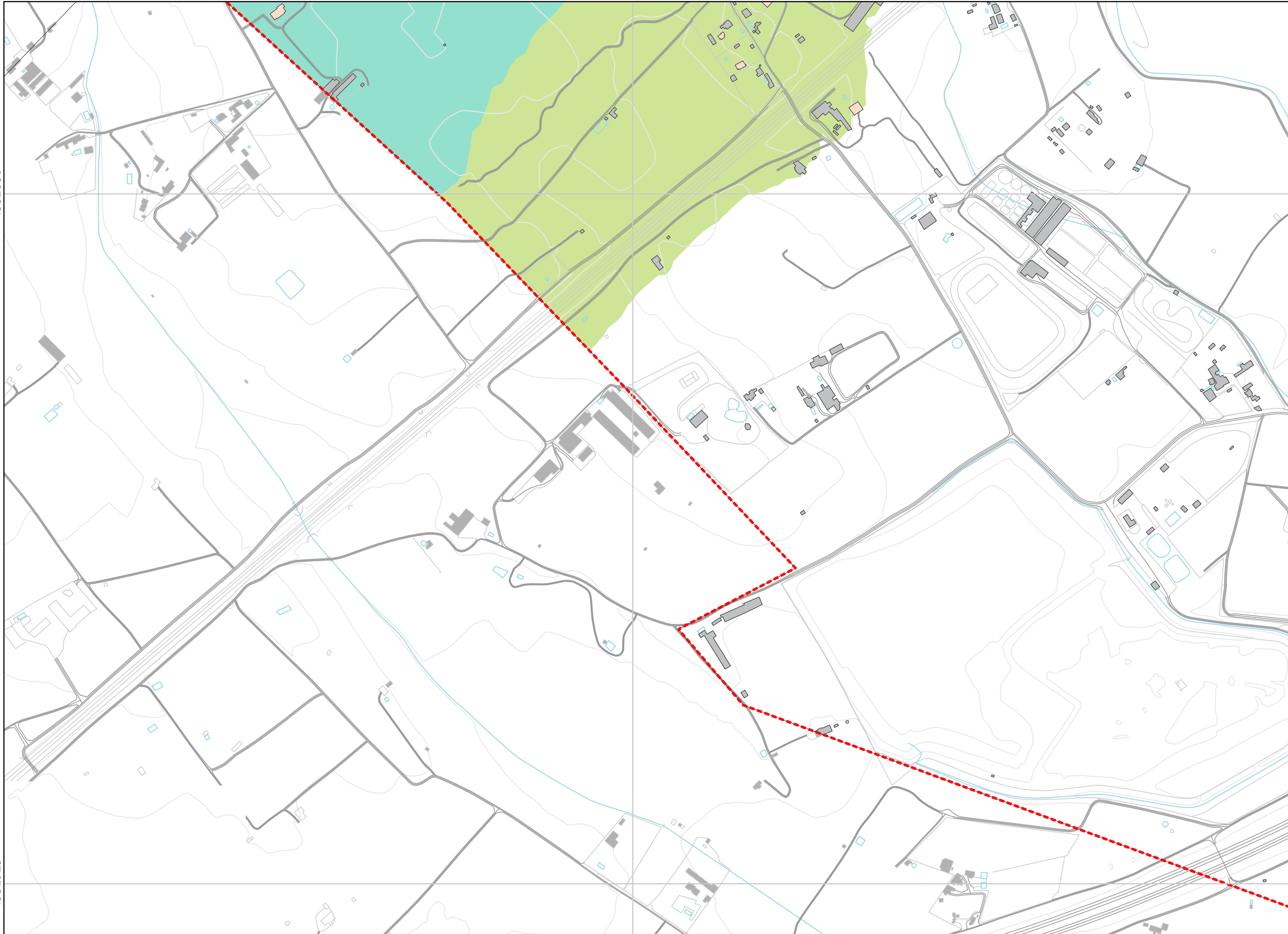
Font / Fuente: Institut Cartogràfic de Catalunya
Sistema de ref. / Sistema de ref: UTM 31N ETRS89

MAPA GUIA / MAPA GUÍA



ESCALA





Ag_CAT_55_ZT_Ln

LLEGGENDA TEMÀTICA /
LEYENDA TEMÁTICA

Nivell de soroll dB(A) /
Nivel de ruido dB(A)

- Zones tranquil·les /
Zonas tranquilas < 40
- Zones tranquil·les /
Zonas tranquilas < 45

ELEMENTS CARTOGRÀFICS /
ELEMENTOS CARTOGRÁFICOS

Tipus d'edifici / Tipo de edificio

- Residencial / Residencial
- Docent-Sanitari / Docente-Sanitario
- Altres / Otros

Límits / Límites

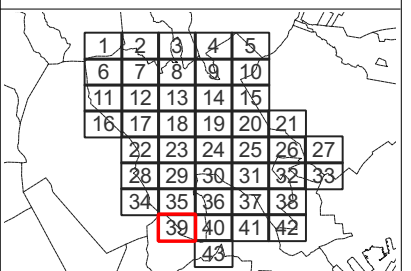
- Lim. Reus / Lim. Reus
- Lim. municipal / Lim. municipal

Base cartogràfica / Base cartográfica


- Infra. viàries / Infra. viarias
- Auxiliar / Auxiliar
- Corbes de nivell / Curvas de nivel
- Massa d'aigua / Masa de agua
- Hidrografia / Hidrografía
- +
+
 Ferrocarril / Ferrocarril

Font / Fuente: Institut Cartogràfic de Catalunya
Sistema de ref. / Sistema de ref: UTM 31N ETRS89

MAPA GUIA / MAPA GUÍA



ESCALA



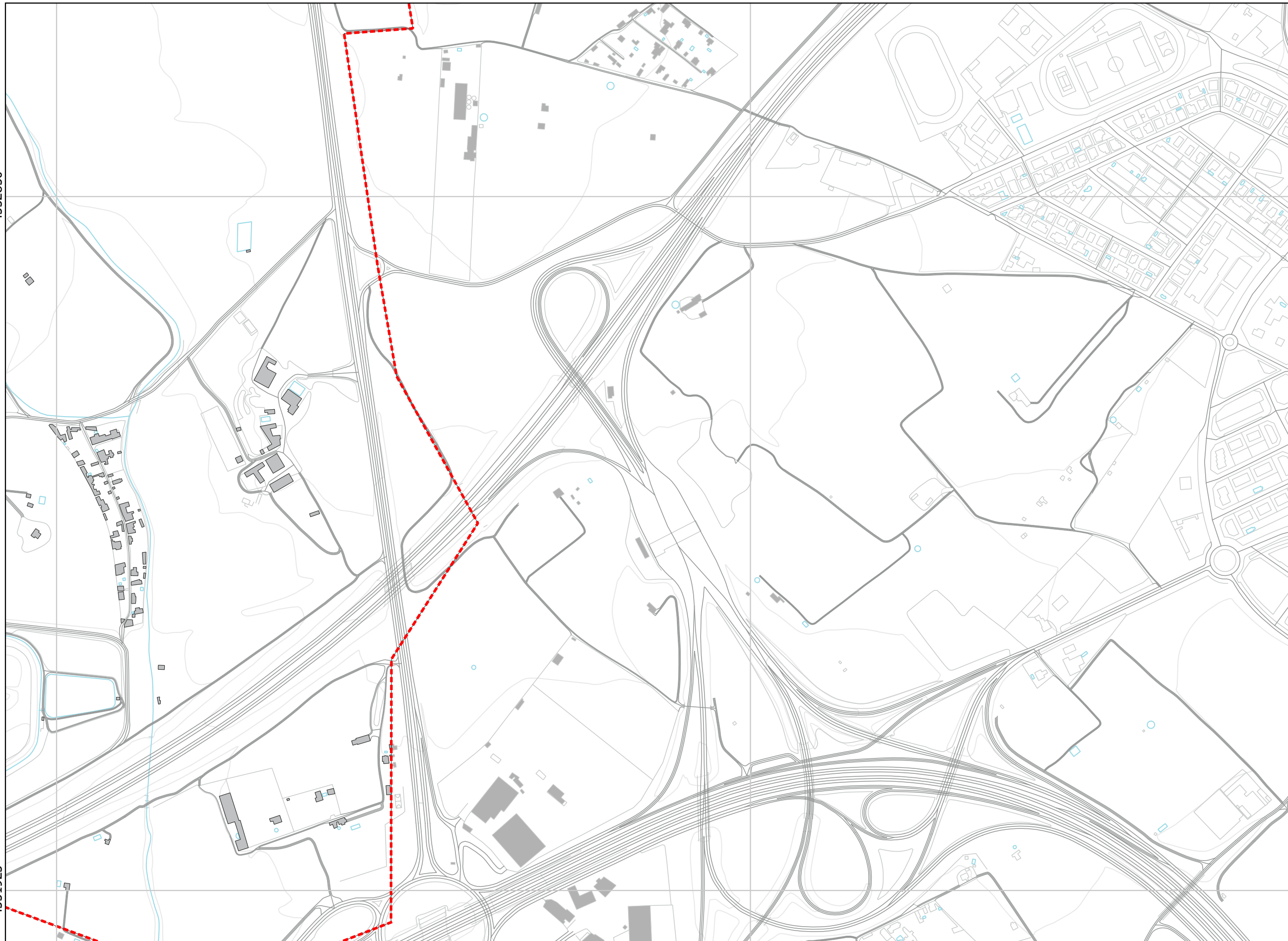
1:5.000 en A3

342250

343175

4552850

4551925



Ag_CAT_55_ZT_Ln

LLEENDA TEMÀTICA / LEYENDA TEMÁTICA

Nivell de soroll dB(A) / Nivel de ruido dB(A)

- Zones tranquil·les / Zonas tranquilas < 40
- Zones tranquil·les / Zonas tranquilas < 45

ELEMENTS CARTOGRÀFICS / ELEMENTOS CARTOGRÁFICOS

Tipus d'edifici / Tipo de edificio

- Residencial / Residencial
- Docent-Sanitari / Docente-Sanitario
- Altres / Otros

Límits / Límites

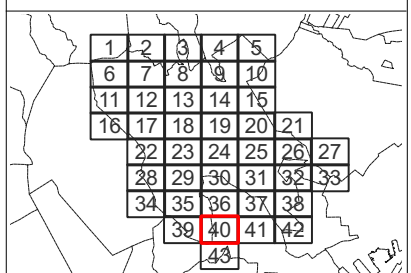
- Lim. Reus / Lim. Reus
- Lim. municipal / Lim. municipal

Base cartogràfica / Base cartográfica

- Infra. viàries / Infra. viarias
- Auxiliar / Auxiliar
- Corbes de nivell / Curvas de nivel
- Massa d'aigua / Masa de agua
- Hidrografia / Hidrografía
- Ferrocarril / Ferrocarril

Font / Fuente: Institut Cartogràfic de Catalunya Sistema de ref. / Sistema de ref. UTM 31N ETRS89

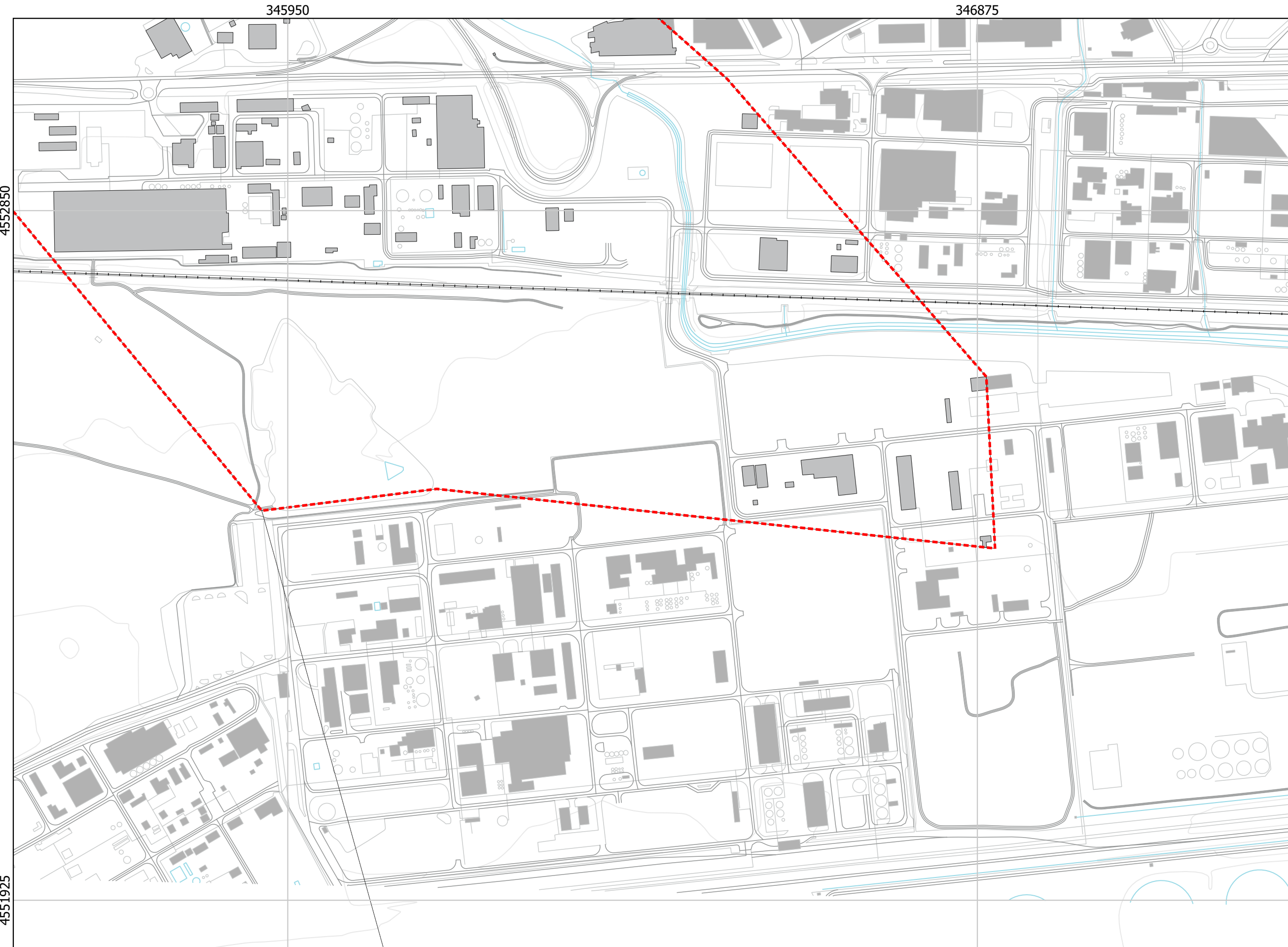
MAPA GUIA / MAPA GUÍA



ESCALA

0 50 100 150 m

1:5.000 en A3



Ag_CAT_55_ZT_Ln

**LLEGGENDA TEMÀTICA /
LEYENDA TEMÁTICA**

Nivell de soroll dB(A) /
Nivel de ruido dB(A)

- Zones tranquil·les /
Zonas tranquilas < 40
- Zones tranquil·les /
Zonas tranquilas < 45

**ELEMENTS CARTOGRÀFICS/
ELEMENTOS CARTOGRÁFICOS**

Tipus d'edifici / Tipo de edificio

- Residencial / Residencial
- Docent-Sanitari / Docente-Sanitario
- Altres / Otros

Límits / Límites

- Lim. Reus / Lim. Reus
- Lim. municipal / Lim. municipal

Base cartogràfica / Base cartográfica

- Infra. viàries / Infra. viarias
- Auxiliar / Auxiliar
- Corbes de nivell / Curvas de nivel
- Massa d'aigua / Masa de agua
- Hidrografia / Hidrografía
- Ferrocarril / Ferrocarril

Font / Fuente: Institut Cartogràfic de Catalunya
Sistema de ref. / Sistema de ref: UTM 31N ETRS89

MAPA GUIA / MAPA GUÍA

| | | | | | |
|----|----|----|----|----|----|
| 1 | 2 | 3 | 4 | 5 | |
| 6 | 7 | 8 | 9 | 10 | |
| 11 | 12 | 13 | 14 | 15 | |
| 16 | 17 | 18 | 19 | 20 | 21 |
| 22 | 23 | 24 | 25 | 26 | 27 |
| 28 | 29 | 30 | 31 | 32 | 33 |
| 34 | 35 | 36 | 37 | 38 | |
| | 39 | 40 | 41 | 42 | |
| | | | 43 | | |

ESCALA

0 50 100 150 m

1:5.000 en A3