

335000

340000

345000

350000

4560000

4555000

4550000

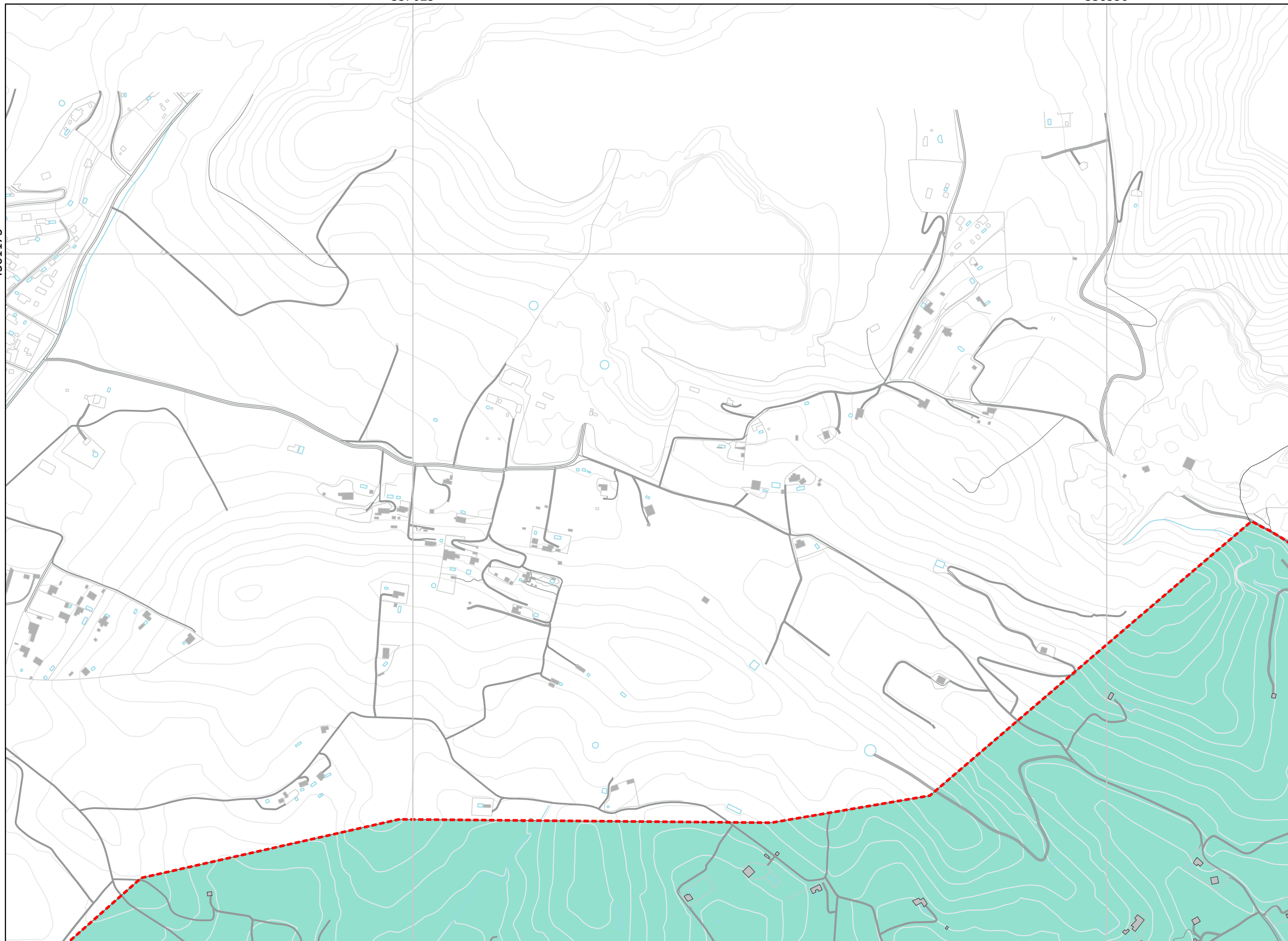




337625

338550

4561175



Ag\_CAT\_55\_ZT\_Ld

LLEGGENDA TEMÀTICA /  
LEYENDA TEMÁTICA

Nivell de soroll dB(A) /  
Nivel de ruido dB(A)

- Zones tranquil·les /  
Zonas tranquilas < 50
- Zones tranquil·les /  
Zonas tranquilas < 55

ELEMENTS CARTOGRÀFICS/  
ELEMENTOS CARTOGRÁFICOS

Tipus d'edifici / Tipo de edificio

- Residencial / Residencial
- Docent-Sanitari / Docente-Sanitario
- Altres / Otros

Límits / Límites

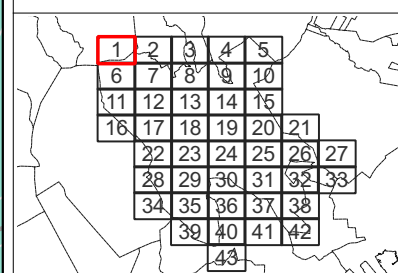
- Lim. Reus / Lim. Reus
- Lim. municipal / Lim. municipal

Base cartogràfica / Base cartográfica

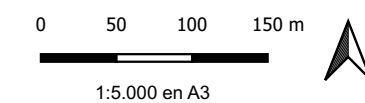
- Infra. viàries / Infra. viarias
- Auxiliar / Auxiliar
- Corbes de nivell / Curvas de nivel
- Massa d'aigua / Masa de agua
- Hidrografia / Hidrografía
- Ferrocarril / Ferrocarril

Font / Fuente: Institut Cartogràfic de Catalunya  
Sistema de ref. / Sistema de ref: UTM 31N ETRS89

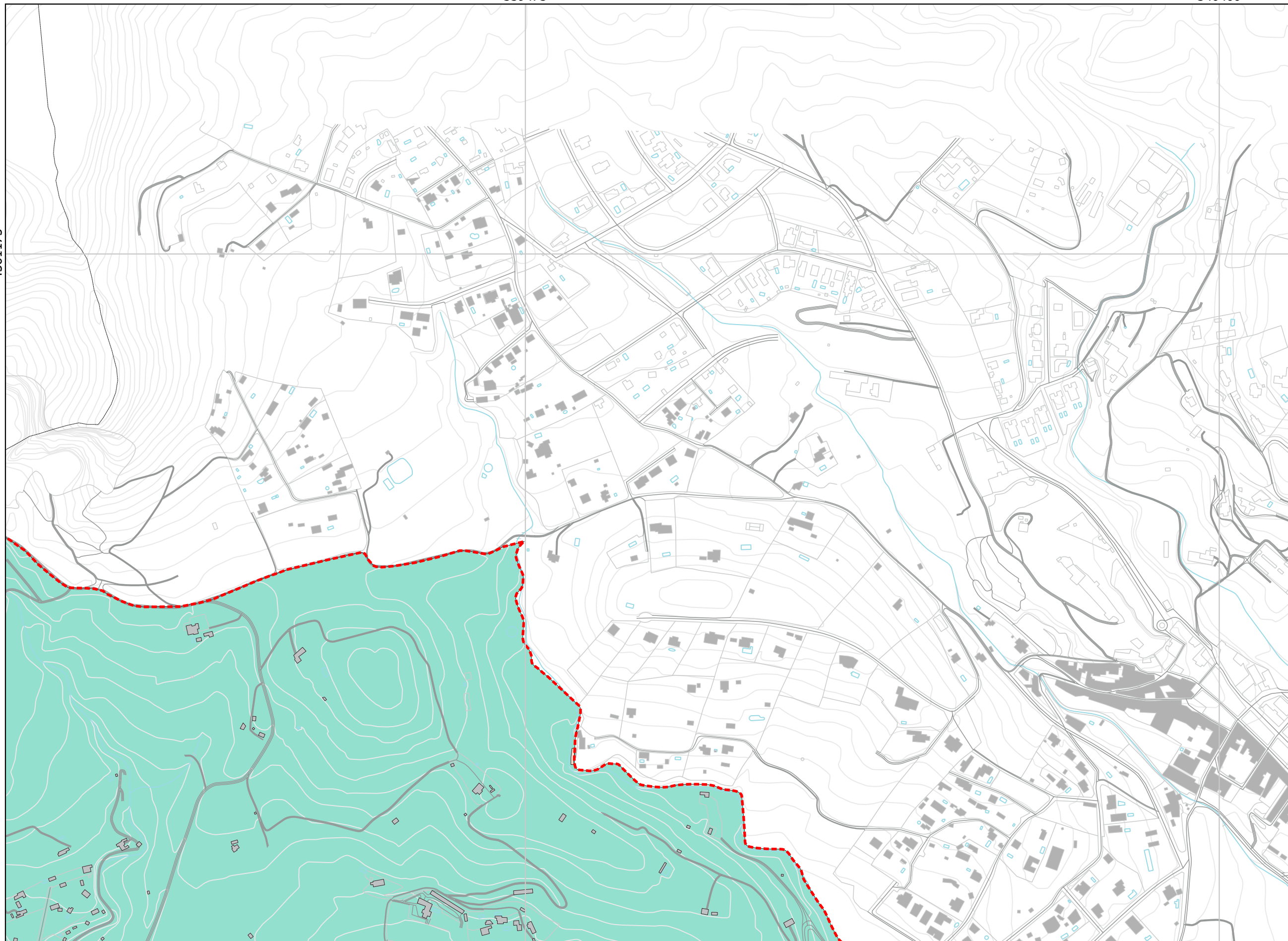
MAPA GUIA / MAPA GUÍA



ESCALA







Ag\_CAT\_55\_ZT\_Ld

LLEGGENDA TEMÀTICA /  
LEYENDA TEMÁTICA

Nivell de soroll dB(A) /  
Nivel de ruido dB(A)

- Zones tranquil·les /  
Zonas tranquilas < 50
- Zones tranquil·les /  
Zonas tranquilas < 55

ELEMENTS CARTOGRÀFICS/  
ELEMENTOS CARTOGRÁFICOS

Tipus d'edifici / Tipo de edificio

- Residencial / Residencial
- Docent-Sanitari / Docente-Sanitario
- Altres / Otros

Límits / Límites

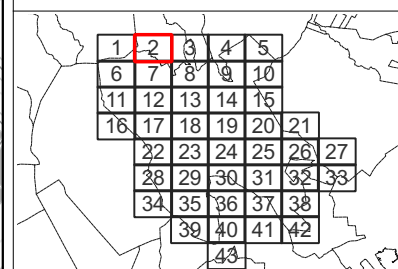
- Lim. Reus / Lim. Reus
- Lim. municipal / Lim. municipal

Base cartogràfica / Base cartográfica

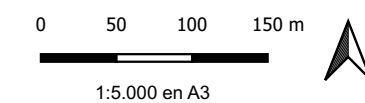
- Infra. viàries / Infra. viarias
- Auxiliar / Auxiliar
- Corbes de nivell / Curvas de nivel
- Massa d'aigua / Masa de agua
- Hidrografia / Hidrografía
- Ferrocarril / Ferrocarril

Font / Fuente: Institut Cartogràfic de Catalunya  
Sistema de ref. / Sistema de ref.: UTM 31N ETRS89

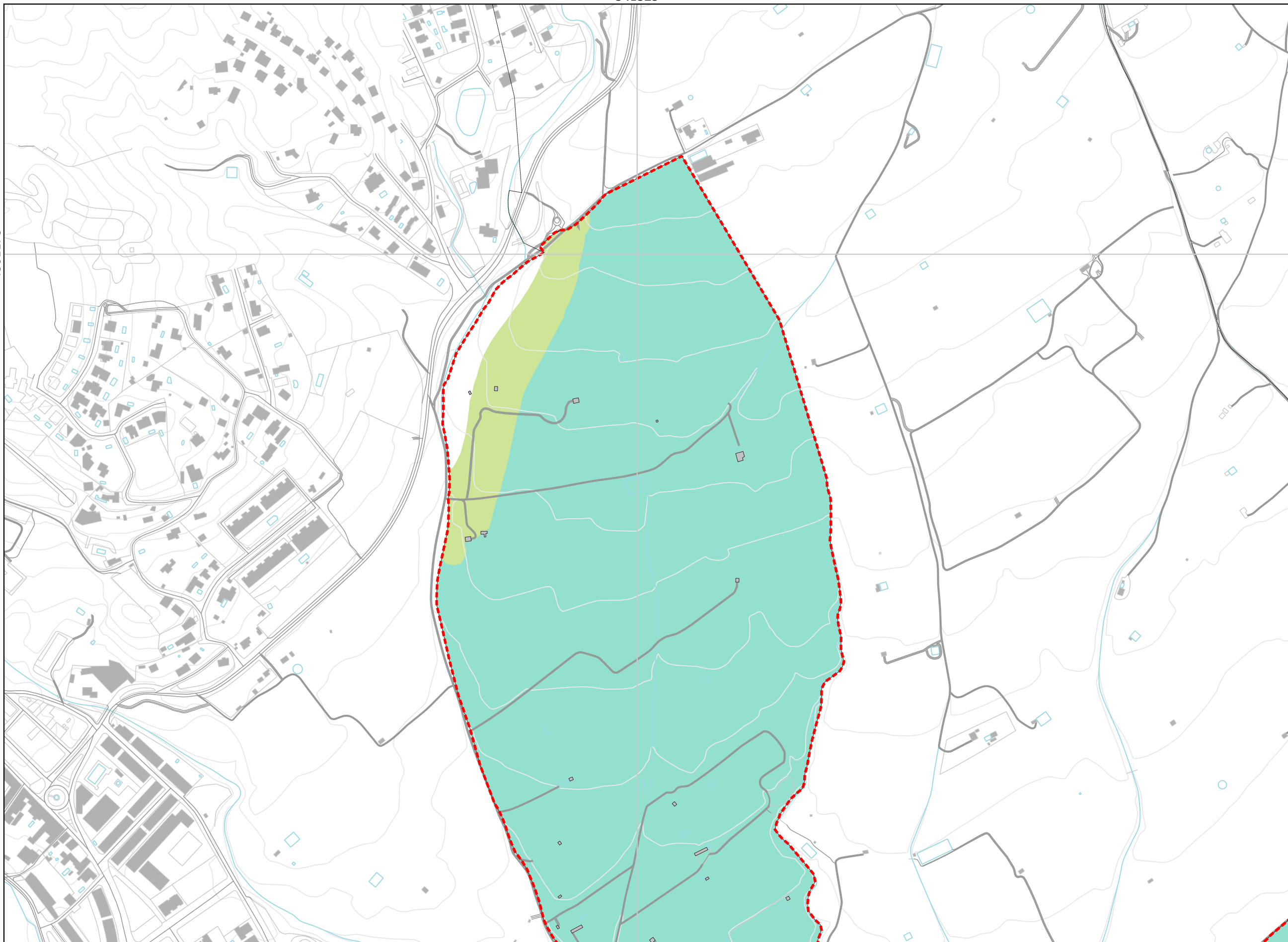
MAPA GUIA / MAPA GUÍA



ESCALA







Ag\_CAT\_55\_ZT\_Ld

LLEGENDA TEMÀTICA / LEYENDA TEMÁTICA

Nivell de soroll dB(A) / Nivel de ruido dB(A)

- Zones tranquil·les / Zonas tranquilas < 50
- Zones tranquil·les / Zonas tranquilas < 55

ELEMENTS CARTOGRÀFICS / ELEMENTOS CARTOGRÁFICOS

Tipus d'edifici / Tipo de edificio

- Residencial / Residencial
- Docent-Sanitari / Docente-Sanitario
- Altres / Otros

Límits / Límites

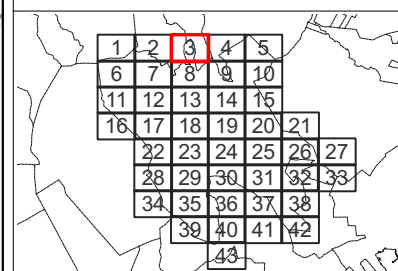
- Lim. Reus / Lim. Reus
- Lim. municipal / Lim. municipal

Base cartogràfica / Base cartográfica

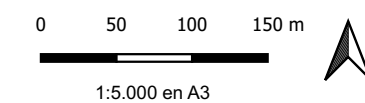
- Infra. viàries / Infra. viarias
- Auxiliar / Auxiliar
- Corbes de nivell / Curvas de nivel
- Massa d'aigua / Masa de agua
- Hidrografia / Hidrografía
- Ferrocarril / Ferrocarril

Font / Fuente: Institut Cartogràfic de Catalunya  
Sistema de ref. / Sistema de ref. UTM 31N ETRS89

MAPA GUIA / MAPA GUÍA



ESCALA

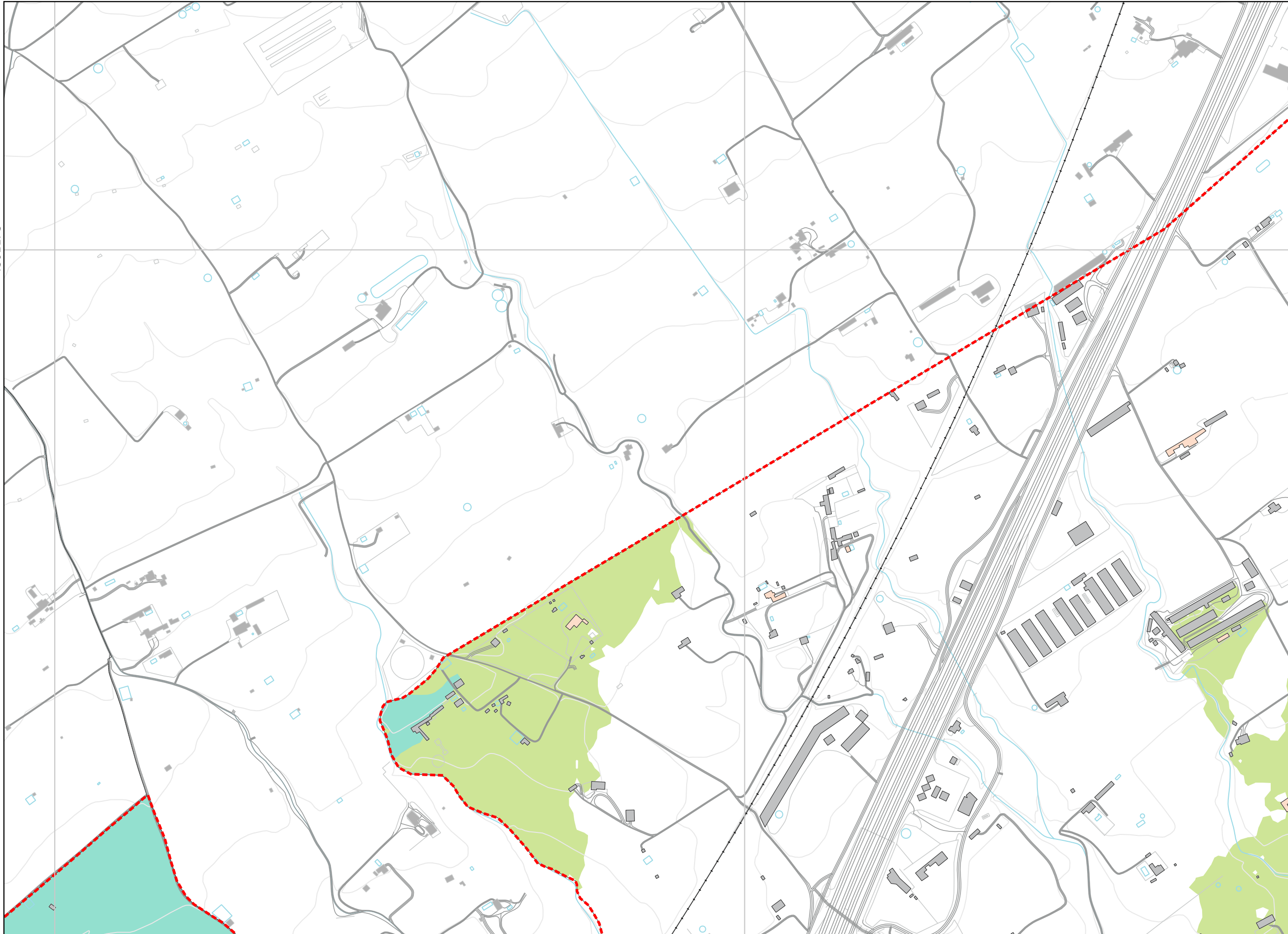




342250

343175

4561175



Ag\_CAT\_55\_ZT\_Ld

LLEGGENDA TEMÀTICA / LEYENDA TEMÁTICA

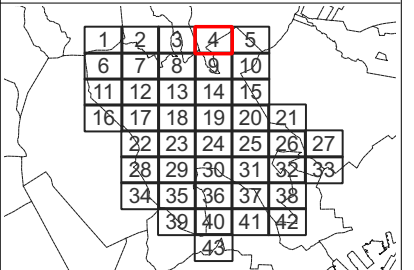
- Nivell de soroll dB(A) / Nivel de ruido dB(A)
- Zones tranquil·les / Zonas tranquilas < 50
  - Zones tranquil·les / Zonas tranquilas < 55

ELEMENTS CARTOGRÀFICS / ELEMENTOS CARTOGRÁFICOS

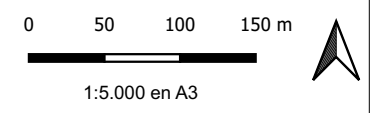
- Tipus d'edifici / Tipo de edificio
- Residencial / Residencial
  - Docent-Sanitari / Docente-Sanitario
  - Altres / Otros
- Límits / Límites
- Lim. Reus / Lim. Reus
  - Lim. municipal / Lim. municipal
- Base cartogràfica / Base cartográfica
- Infra. viàries / Infra. viarias
  - Auxiliar / Auxiliar
  - Corbes de nivell / Curvas de nivel
  - Massa d'aigua / Masa de agua
  - Hidrografia / Hidrografía
  - Ferrocarril / Ferrocarril

Font / Fuente: Institut Cartogràfic de Catalunya Sistema de ref. / Sistema de ref. UTM 31N ETRS89

MAPA GUIA / MAPA GUÍA



ESCALA

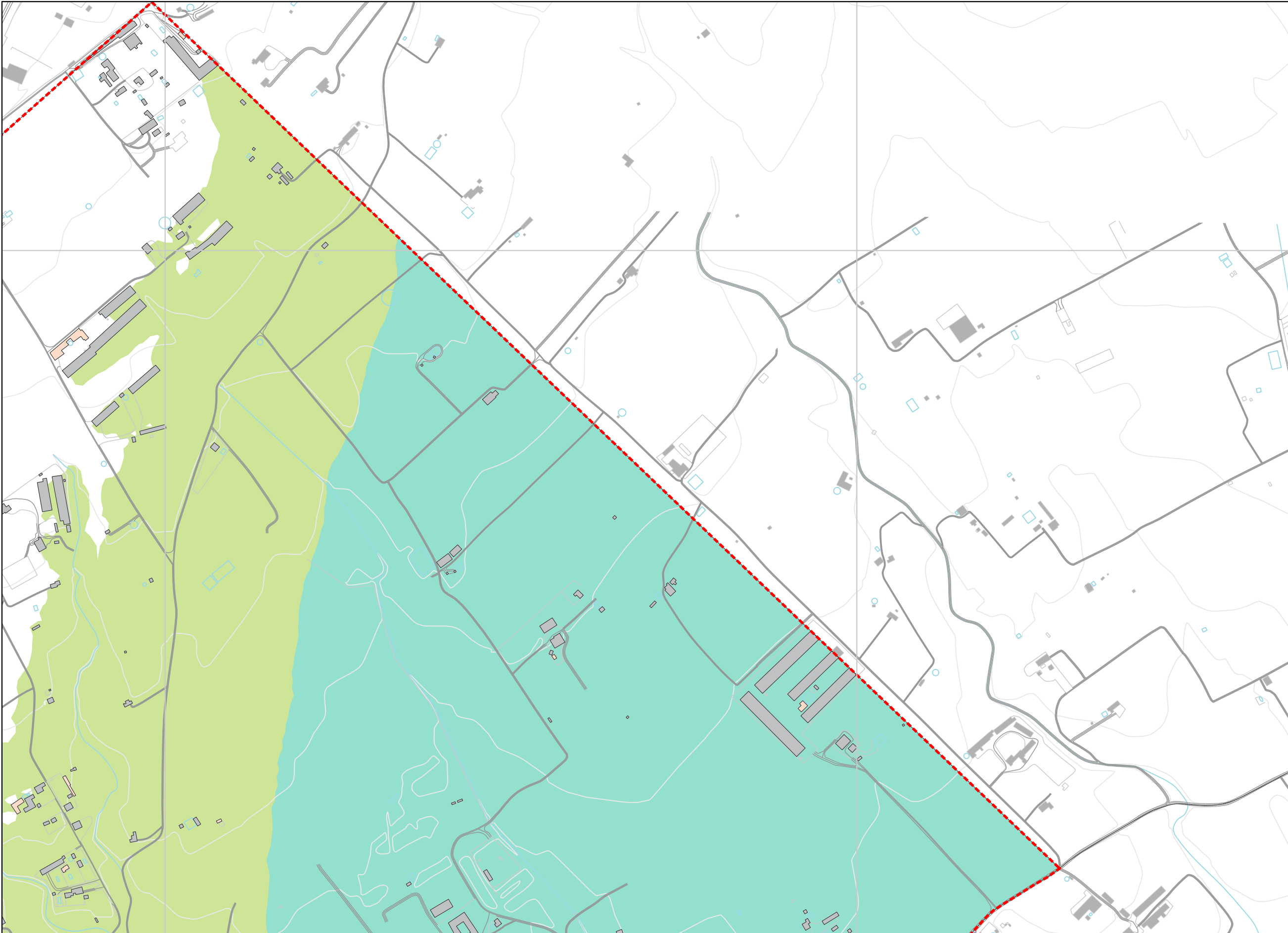




344100

345025

4561175



Ag\_CAT\_55\_ZT\_Ld

LLEENDA TEMÀTICA / LEYENDA TEMÁTICA

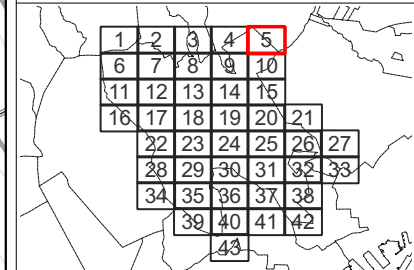
- Nivell de soroll dB(A) / Nivel de ruido dB(A)
- Zones tranquil·les / Zonas tranquilas < 50
  - Zones tranquil·les / Zonas tranquilas < 55

ELEMENTS CARTOGRÀFICS / ELEMENTOS CARTOGRÁFICOS

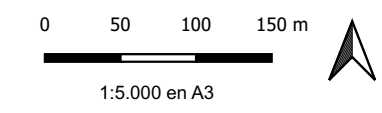
- Tipus d'edifici / Tipo de edificio
- Residencial / Residencial
  - Docent-Sanitari / Docente-Sanitario
  - Altres / Otros
- Límits / Límites
- Lim. Reus / Lim. Reus
  - Lim. municipal / Lim. municipal
- Base cartogràfica / Base cartográfica
- Infra. viàries / Infra. viarias
  - Auxiliar / Auxiliar
  - Corbes de nivell / Curvas de nivel
  - Massa d'aigua / Masa de agua
  - Hidrografia / Hidrografía
  - Ferrocarril / Ferrocarril

Font / Fuente: Institut Cartogràfic de Catalunya Sistema de ref. / Sistema de ref. UTM 31N ETRS89

MAPA GUIA / MAPA GUÍA



ESCALA



CONSULTOR:

MUNICIPIS DE L'AGLOMERACIÓ / MUNICIPIOS DE LA AGLOMERACIÓN:

REUS

PROJECTE / PROYECTO:

MAPES ESTRATÈGICS DE SOROLL (FASE IV) / MAPAS ESTRATÈGICOS DE RUIDO (FASE IV)

TÍTOL DEL PLÀNOL / TÍTULO DEL PLANO:

ZONES TRANQUIL·LES LLEIDA - DIA (Ld) / ZONAS TRANQUILAS LLEIDA - DÍA (Ld)

DATA / FECHA:

DESEMBRE 2023 / DICIEMBRE 2023

NÚM. PLÀNOL / Nº PLANO:

8.1

FULL / HOJA:

5 de 43

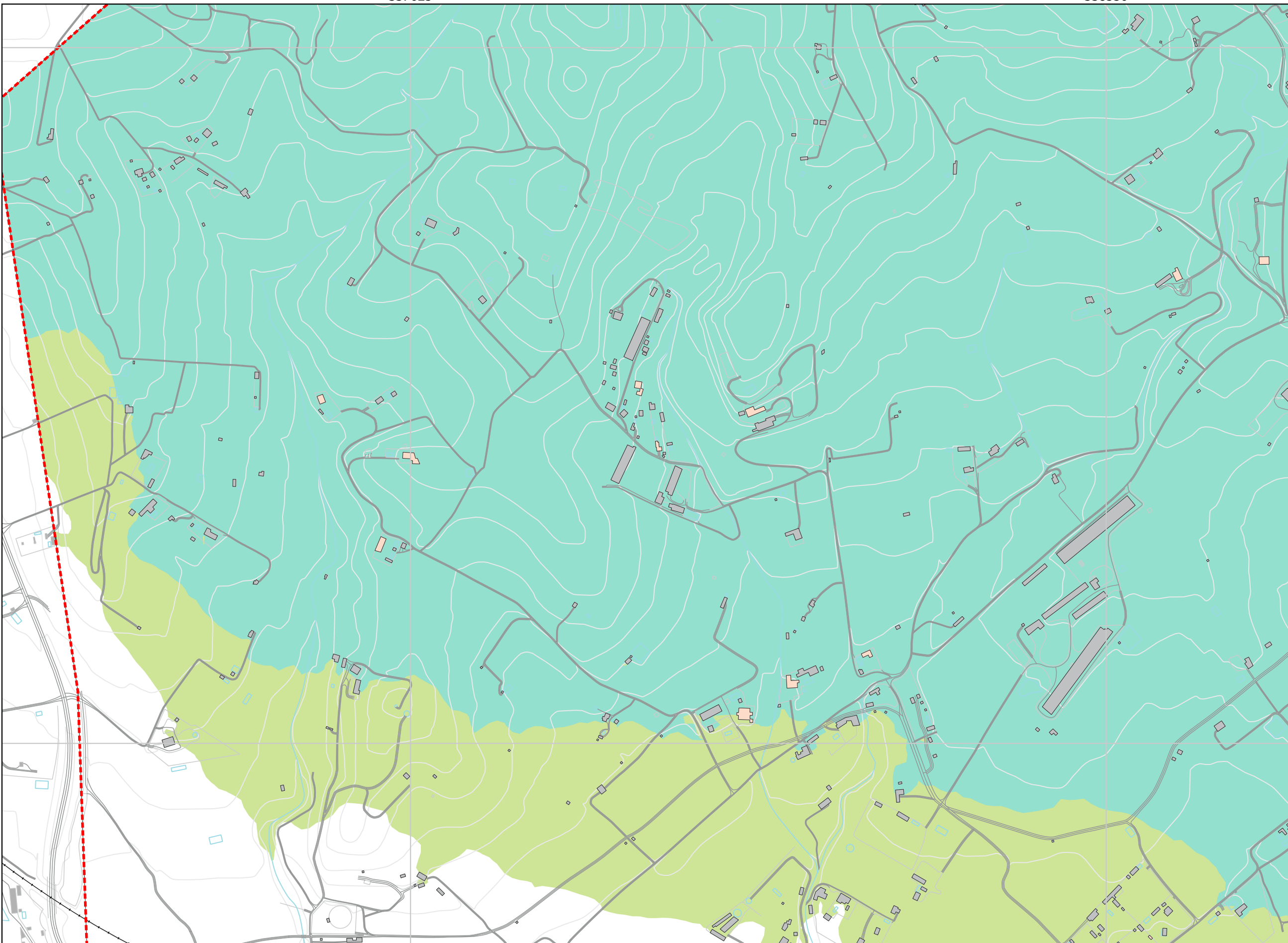


337625

338550

4560250

4559325



Ag\_CAT\_55\_ZT\_Ld

LLEENDA TEMÀTICA / LEYENDA TEMÁTICA

Nivell de soroll dB(A) / Nivel de ruido dB(A)

- Zones tranquil·les / Zonas tranquilas < 50
- Zones tranquil·les / Zonas tranquilas < 55

ELEMENTS CARTOGRÀFICS / ELEMENTOS CARTOGRÁFICOS

Tipus d'edifici / Tipo de edificio

- Residencial / Residencial
- Docent-Sanitari / Docente-Sanitario
- Altres / Otros

Límits / Límites

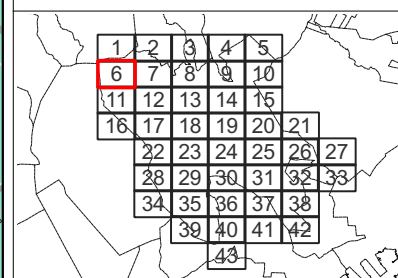
- Lim. Reus / Lim. Reus
- Lim. municipal / Lim. municipal

Base cartogràfica / Base cartográfica

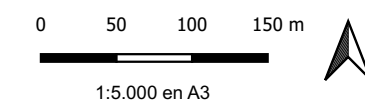
- Infra. viàries / Infra. viarias
- Auxiliar / Auxiliar
- Corbes de nivell / Curvas de nivel
- Massa d'aigua / Masa de agua
- Hidrografia / Hidrografía
- Ferrocarril / Ferrocarril

Font / Fuente: Institut Cartogràfic de Catalunya  
Sistema de ref. / Sistema de ref: UTM 31N ETRS89

MAPA GUIA / MAPA GUÍA



ESCALA



Generalitat de Catalunya  
Departament d'Acció Climàtica,  
Alimentació i Agenda Rural

CONSULTOR:  
axioma smart acoustics  
AV enginyers Enginyeria Vibroacústica

MUNICIPI DE L'AGLOMERACIÓ / MUNICIPIOS DE LA AGLOMERACIÓN:  
REUS

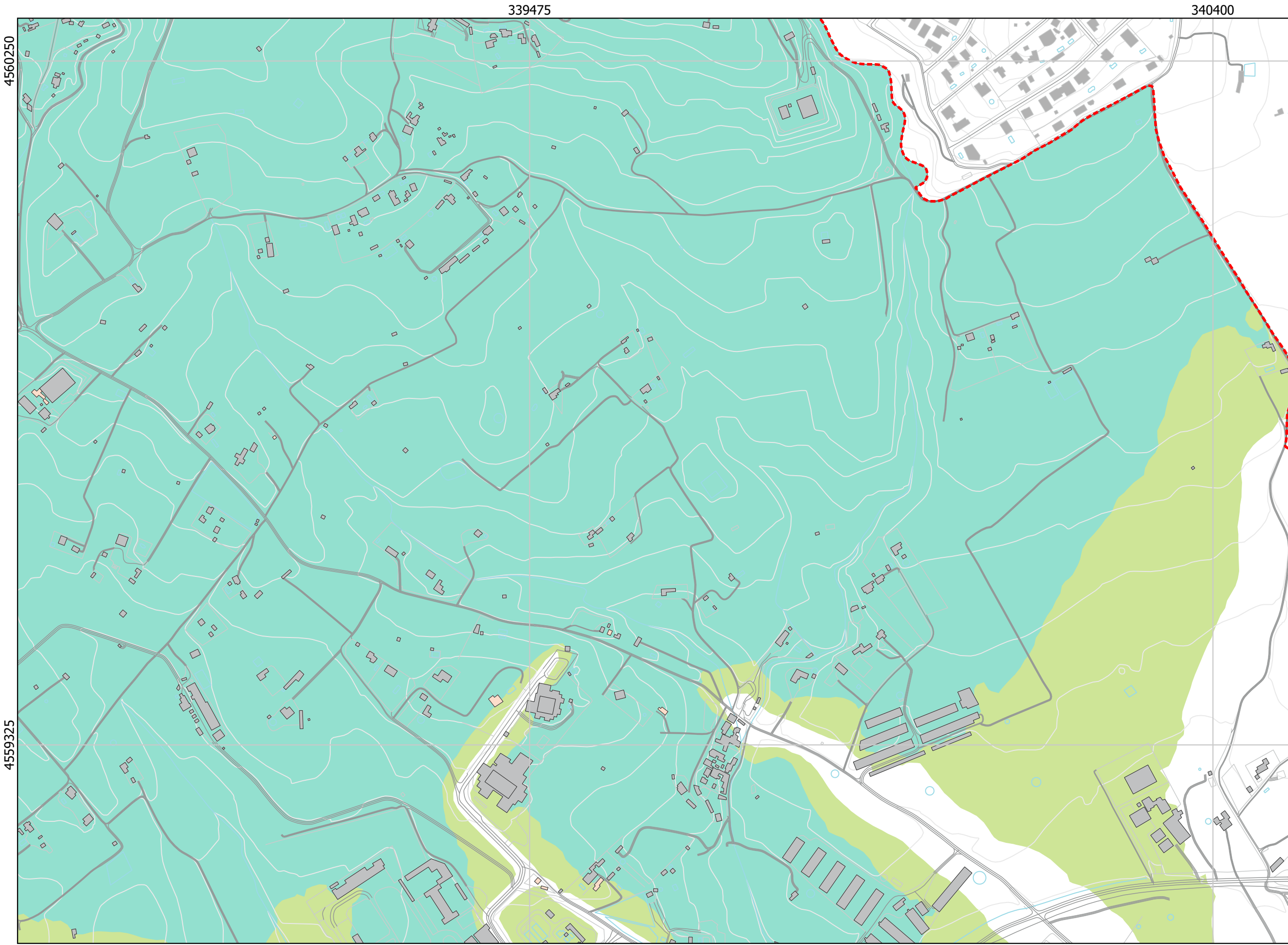
PROJECTE / PROYECTO:  
MAPES ESTRATÈGICS DE SOROLL (FASE IV)  
MAPAS ESTRATÈGICOS DE RUIDO (FASE IV)

TÍTOL DEL PLÀNOL / TÍTULO DEL PLANO:  
ZONES TRANQUIL·LES LLEIDA - DIA (Ld)  
ZONAS TRANQUILAS LLEIDA - DÍA (Ld)

DATA / FECHA:  
DESEMBRE 2023  
DICIEMBRE 2023

NÚM. PLÀNOL / Nº PLANO:  
8.1  
FULL / HOJA:  
6 de 43





**Ag\_CAT\_55\_ZT\_Ld**

**LLEGGENDA TEMÀTICA /  
LEYENDA TEMÁTICA**

Nivell de soroll dB(A) /  
Nivel de ruido dB(A)

- Zones tranquil·les /  
Zonas tranquilas < 50
- Zones tranquil·les /  
Zonas tranquilas < 55

**ELEMENTS CARTOGRÀFICS/  
ELEMENTOS CARTOGRÁFICOS**

Tipus d'edifici / Tipo de edificio

- Residencial / Residencial
- Docent-Sanitari / Docente-Sanitario
- Altres / Otros

Límits / Límites

- Lim. Reus / Lim. Reus
- Lim. municipal / Lim. municipal

Base cartogràfica / Base cartográfica

- Infra. viàries / Infra. viarias
- Auxiliar / Auxiliar
- Corbes de nivell / Curvas de nivel
- Massa d'aigua / Masa de agua
- Hidrografia / Hidrografía
- Ferrocarril / Ferrocarril

Font / Fuente: Institut Cartogràfic de Catalunya  
Sistema de ref. / Sistema de ref: UTM 31N ETRS89

**MAPA GUIA / MAPA GUÍA**

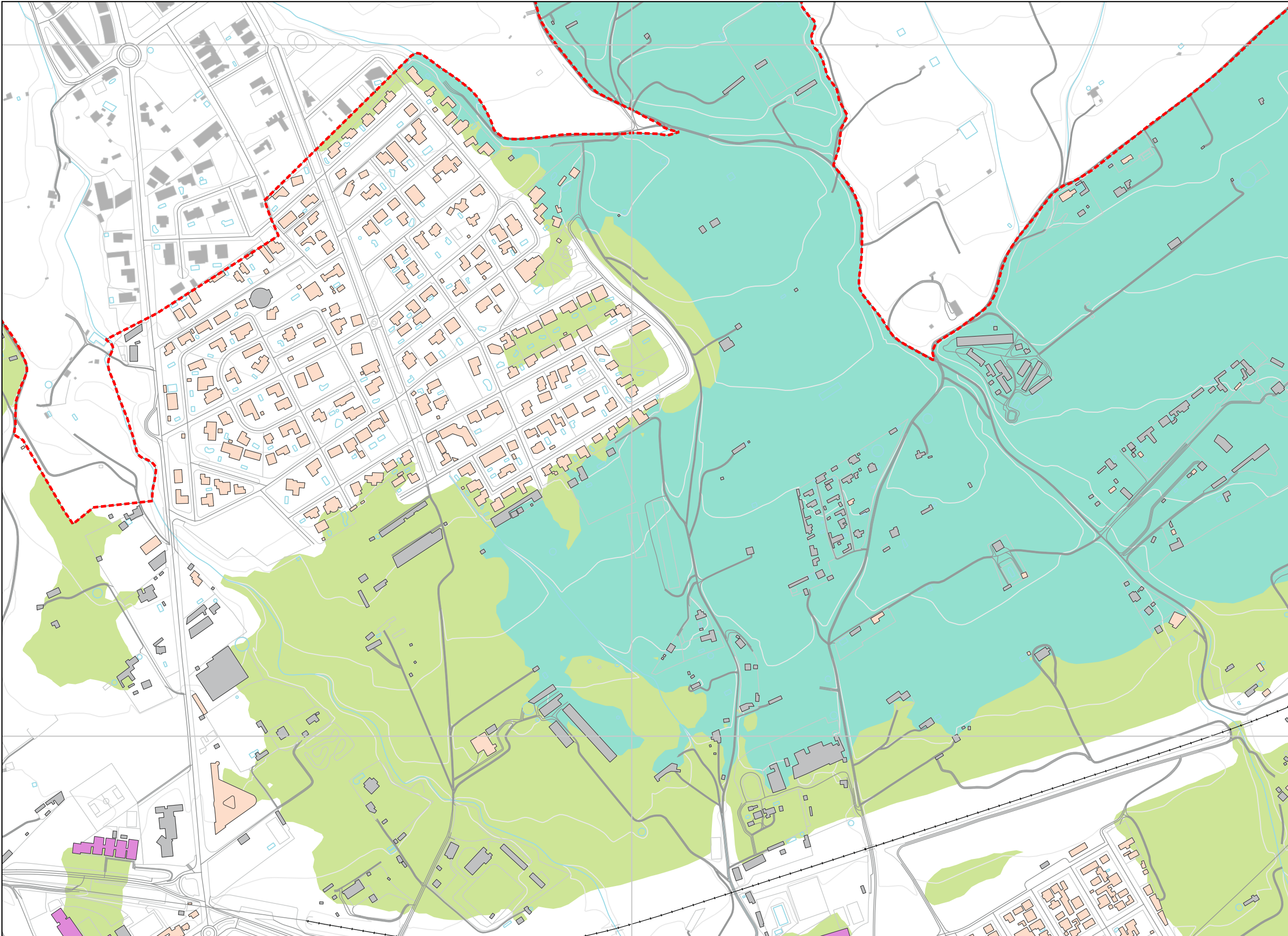
1	2	3	4	5	
6	7	8	9	10	
11	12	13	14	15	
16	17	18	19	20	21
22	23	24	25	26	27
28	29	30	31	32	33
34	35	36	37	38	
39	40	41	42		
43					

**ESCALA**

0    50    100    150 m

1:5.000 en A3





Ag\_CAT\_55\_ZT\_Ld

LLEGENDA TEMÀTICA /  
LEYENDA TEMÁTICA

- Nivell de soroll dB(A) /  
Nivel de ruido dB(A)
- Zones tranquil·les /  
Zonas tranquilas < 50
  - Zones tranquil·les /  
Zonas tranquilas < 55

ELEMENTS CARTOGRÀFICS/  
ELEMENTOS CARTOGRÁFICOS

Tipus d'edifici / Tipo de edificio

- Residencial / Residencial
- Docent-Sanitari / Docente-Sanitario
- Altres / Otros

Límits / Límites

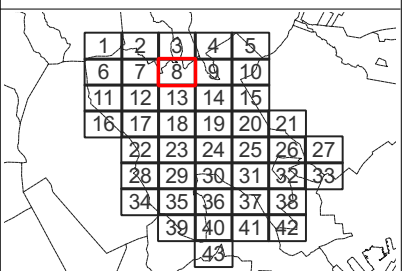
- Lim. Reus / Lim. Reus
- Lim. municipal / Lim. municipal

Base cartogràfica / Base cartográfica

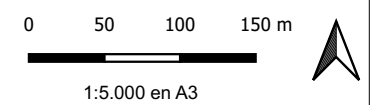
- Infra. viàries / Infra. viarias
- Auxiliar / Auxiliar
- Corbes de nivell / Curvas de nivel
- Massa d'aigua / Masa de agua
- Hidrografia / Hidrografía
- Ferrocarril / Ferrocarril

Font / Fuente: Institut Cartogràfic de Catalunya  
Sistema de ref. / Sistema de ref: UTM 31N ETRS89

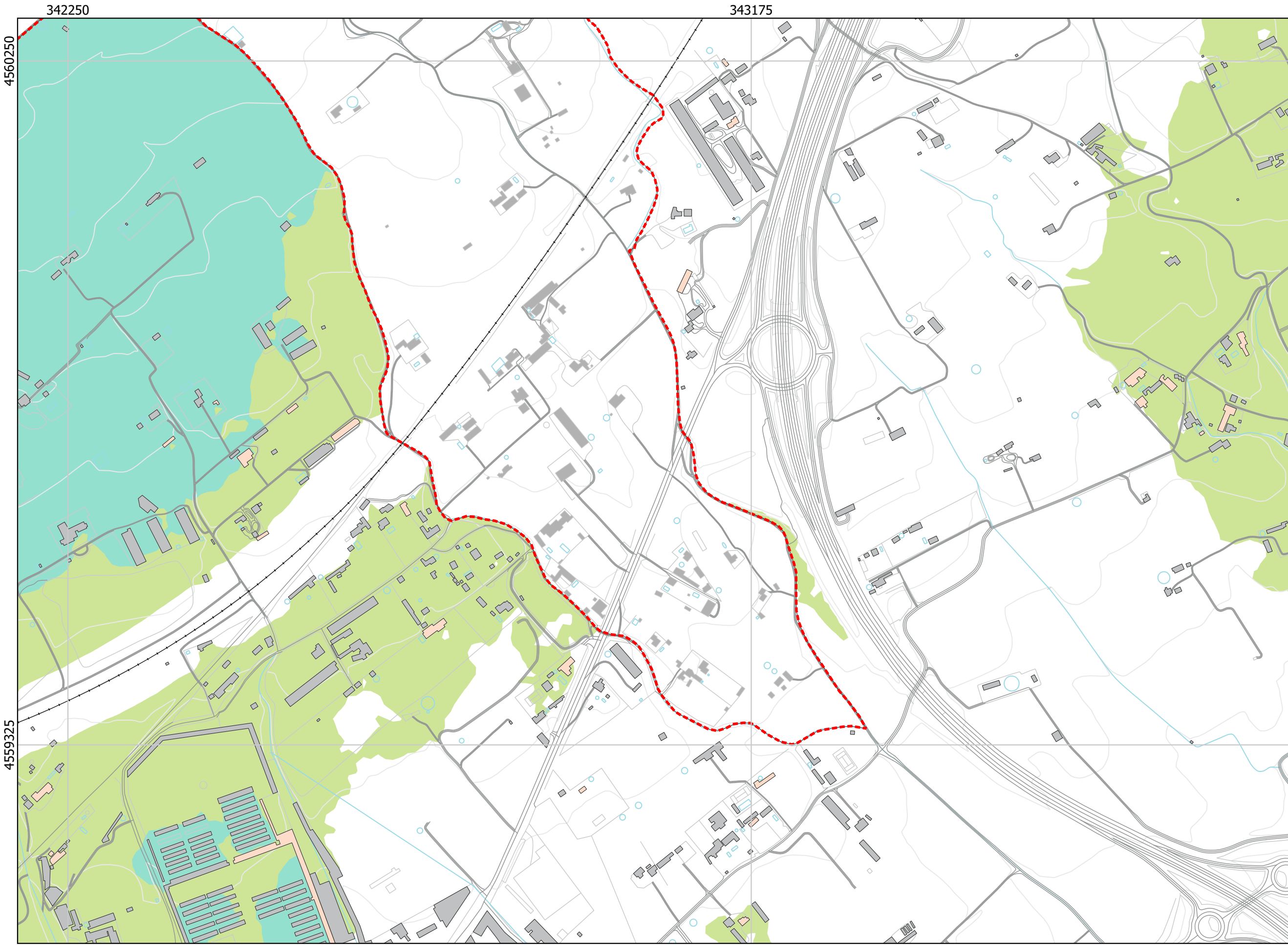
MAPA GUIA / MAPA GUÍA



ESCALA







**Ag\_CAT\_55\_ZT\_Ld**

**LLEGGENDA TEMÀTICA /  
LEYENDA TEMÁTICA**

Nivell de soroll dB(A) /  
Nivel de ruido dB(A)

- Zones tranquil·les /  
Zonas tranquilas < 50
- Zones tranquil·les /  
Zonas tranquilas < 55

**ELEMENTS CARTOGRÀFICS /  
ELEMENTOS CARTOGRÁFICOS**

Tipus d'edifici / Tipo de edificio

- Residencial / Residencial
- Docent-Sanitari / Docente-Sanitario
- Altres / Otros

Límits / Límites

- Lim. Reus / Lim. Reus
- Lim. municipal / Lim. municipal

Base cartogràfica / Base cartográfica

- Infra. viàries / Infra. viarias
- Auxiliar / Auxiliar
- Corbes de nivell / Curvas de nivel
- Massa d'aigua / Masa de agua
- Hidrografia / Hidrografía
- Ferrocarril / Ferrocarril

Font / Fuente: Institut Cartogràfic de Catalunya  
Sistema de ref. / Sistema de ref. UTM 31N ETRS89

**MAPA GUIA / MAPA GUÍA**

1	2	3	4	5	
6	7	8	9	10	
11	12	13	14	15	
16	17	18	19	20	21
22	23	24	25	26	27
28	29	30	31	32	33
34	35	36	37	38	
39	40	41	42		
43					

**ESCALA**

0    50    100    150 m

1:5.000 en A3

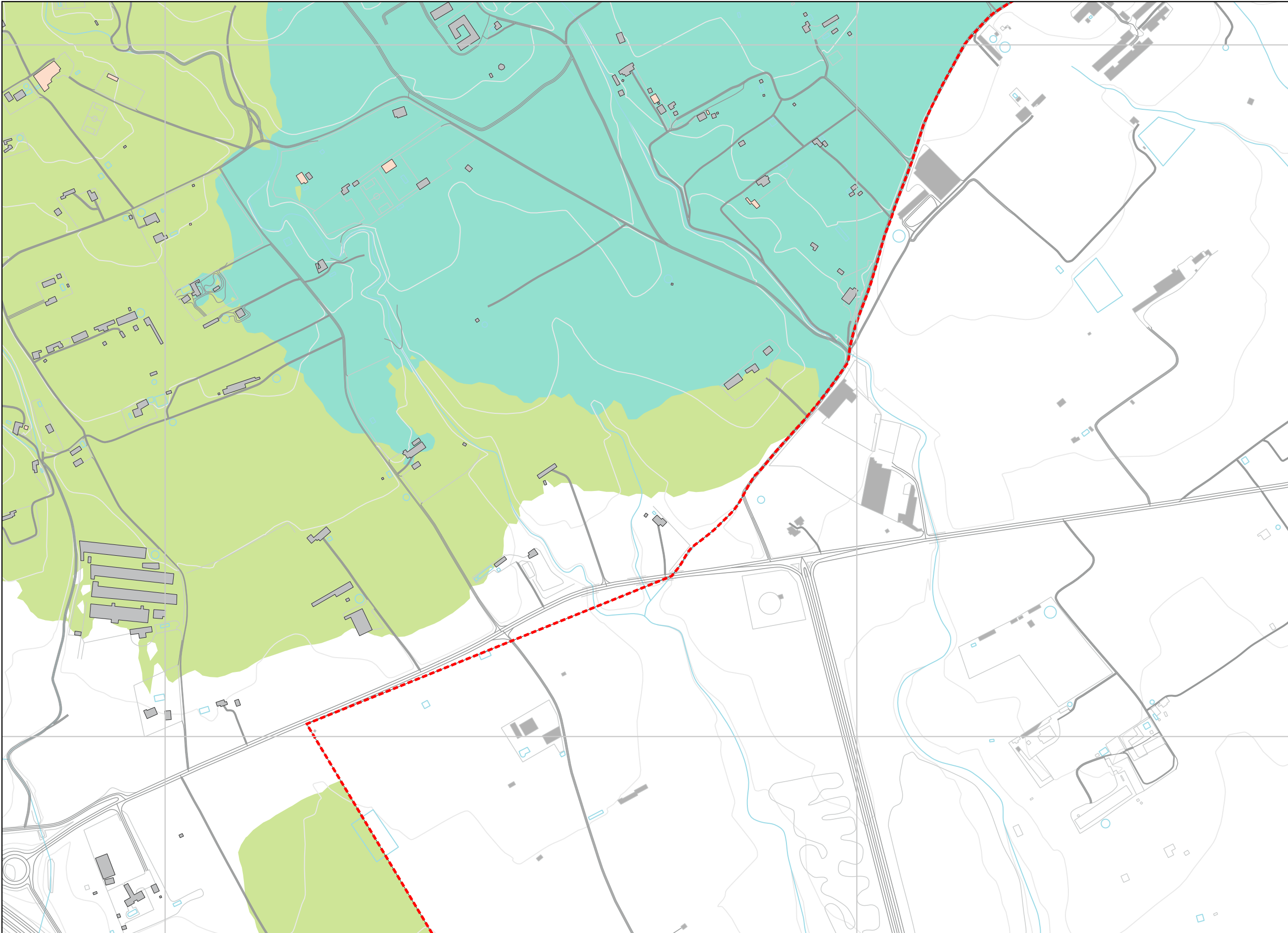


344100

345025

4560250

4559325



Ag\_CAT\_55\_ZT\_Ld

LLEGGENDA TEMÀTICA / LEYENDA TEMÁTICA

Nivell de soroll dB(A) / Nivel de ruido dB(A)

- Zones tranquil·les / Zonas tranquilas < 50
- Zones tranquil·les / Zonas tranquilas < 55

ELEMENTS CARTOGRÀFICS / ELEMENTOS CARTOGRÁFICOS

Tipus d'edifici / Tipo de edificio

- Residencial / Residencial
- Docent-Sanitari / Docente-Sanitario
- Altres / Otros

Límits / Límites

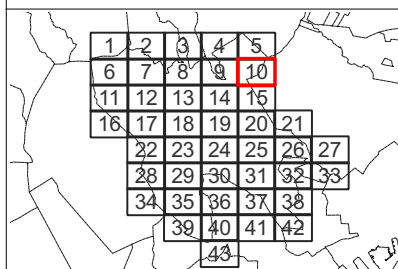
- Lim. Reus / Lim. Reus
- Lim. municipal / Lim. municipal

Base cartogràfica / Base cartográfica

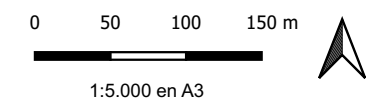
- Infra. viàries / Infra. viarias
- Auxiliar / Auxiliar
- Corbes de nivell / Curvas de nivel
- Massa d'aigua / Masa de agua
- Hidrografia / Hidrografía
- Ferrocarril / Ferrocarril

Font / Fuente: Institut Cartogràfic de Catalunya  
Sistema de ref. / Sistema de ref: UTM 31N ETRS89

MAPA GUIA / MAPA GUÍA



ESCALA





337625

338550

4558400



Ag\_CAT\_55\_ZT\_Ld

LLEGGENDA TEMÀTICA / LEYENDA TEMÁTICA

Nivell de soroll dB(A) / Nivel de ruido dB(A)

- Zones tranquil·les / Zonas tranquilas < 50
- Zones tranquil·les / Zonas tranquilas < 55

ELEMENTS CARTOGRÀFICS / ELEMENTOS CARTOGRÁFICOS

Tipus d'edifici / Tipo de edificio

- Residencial / Residencial
- Docent-Sanitari / Docente-Sanitario
- Altres / Otros

Límits / Límites

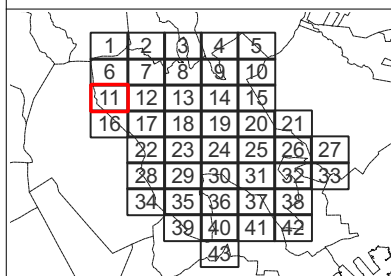
- Lim. Reus / Lim. Reus
- Lim. municipal / Lim. municipal

Base cartogràfica / Base cartográfica

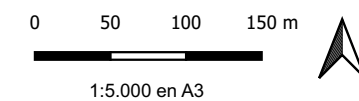
- Infra. viàries / Infra. viarias
- Auxiliar / Auxiliar
- Corbes de nivell / Curvas de nivel
- Massa d'aigua / Masa de agua
- Hidrografia / Hidrografía
- Ferrocarril / Ferrocarril

Font / Fuente: Institut Cartogràfic de Catalunya Sistema de ref. / Sistema de ref. UTM 31N ETRS89

MAPA GUIA / MAPA GUÍA



ESCALA







Ag\_CAT\_55\_ZT\_Ld

LLEGGENDA TEMÀTICA / LEYENDA TEMÁTICA

Nivell de soroll dB(A) / Nivel de ruido dB(A)

- Zones tranquil·les / Zonas tranquilas < 50
- Zones tranquil·les / Zonas tranquilas < 55

ELEMENTS CARTOGRÀFICS / ELEMENTOS CARTOGRÁFICOS

Tipus d'edifici / Tipo de edificio

- Residencial / Residencial
- Docent-Sanitari / Docente-Sanitario
- Altres / Otros

Límits / Límites

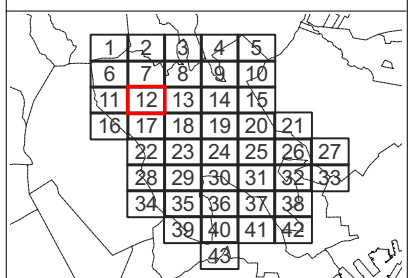
- Lim. Reus / Lim. Reus
- Lim. municipal / Lim. municipal

Base cartogràfica / Base cartográfica

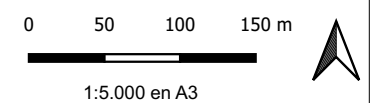
- Infra. viàries / Infra. viarias
- Auxiliar / Auxiliar
- Corbes de nivell / Curvas de nivel
- Massa d'aigua / Masa de agua
- Hidrografia / Hidrografía
- Ferrocarril / Ferrocarril

Font / Fuente: Institut Cartogràfic de Catalunya  
Sistema de ref. / Sistema de ref: UTM 31N ETRS89

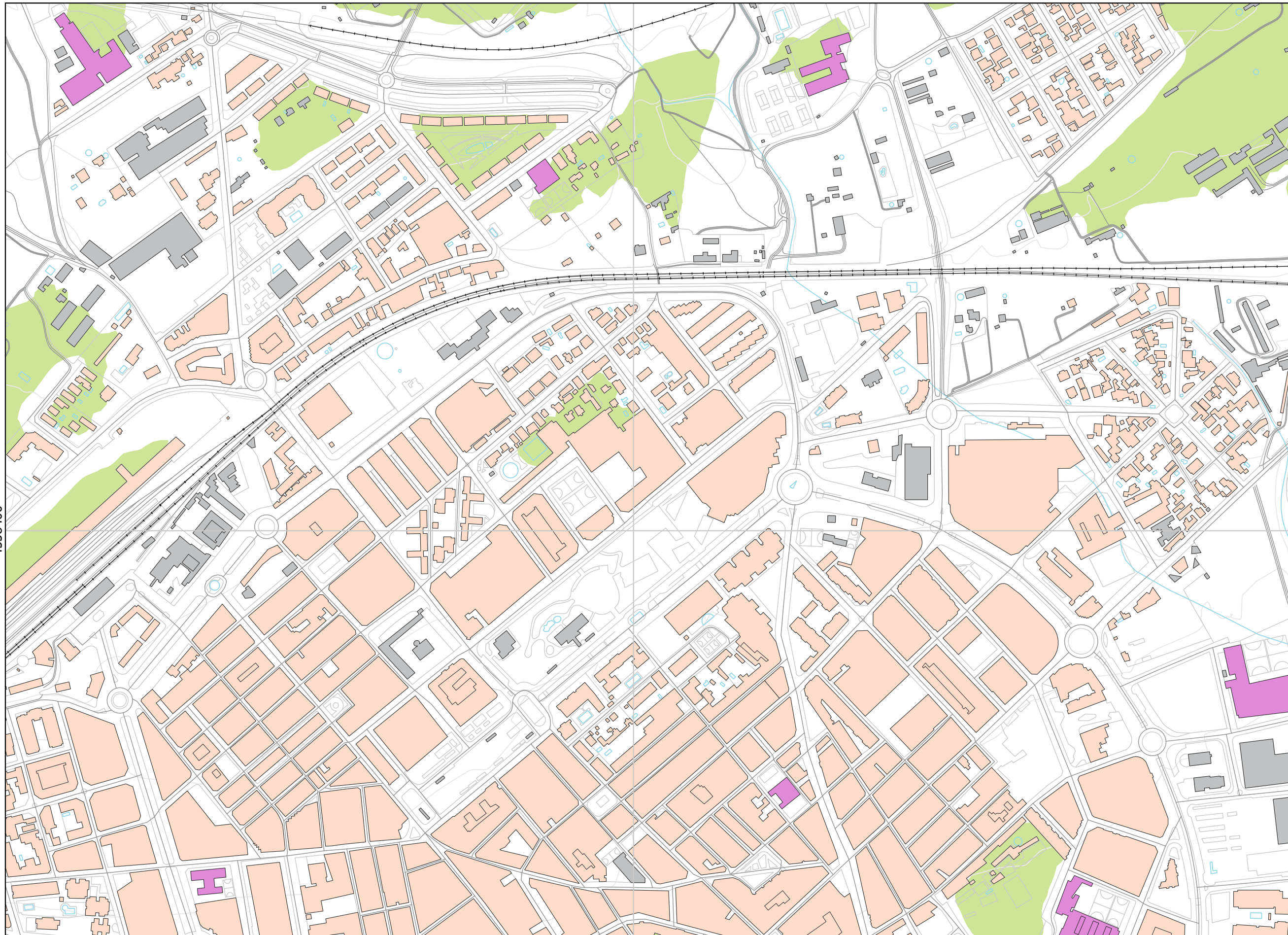
MAPA GUIA / MAPA GUÍA



ESCALA







Ag\_CAT\_55\_ZT\_Ld

LLEGGENDA TEMÀTICA /  
LEYENDA TEMÁTICA

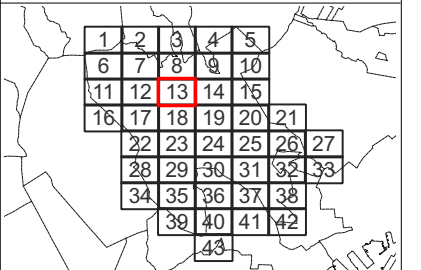
- Nivell de soroll dB(A) /  
Nivel de ruido dB(A)
- Zones tranquil·les /  
Zonas tranquilas < 50
  - Zones tranquil·les /  
Zonas tranquilas < 55

ELEMENTS CARTOGRÀFICS /  
ELEMENTOS CARTOGRÁFICOS

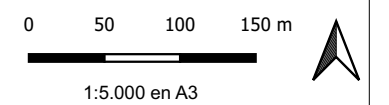
- Tipus d'edifici / Tipo de edificio
- Residencial / Residencial
  - Docent-Sanitari / Docente-Sanitario
  - Altres / Otros
- Límits / Límites
- Lim. Reus / Lim. Reus
  - Lim. municipal / Lim. municipal
- Base cartogràfica / Base cartográfica
- Infra. viàries / Infra. viarias
  - Auxiliar / Auxiliar
  - Corbes de nivell / Curvas de nivel
  - Massa d'aigua / Masa de agua
  - Hidrografia / Hidrografía
  - Ferrocarril / Ferrocarril

Font / Fuente: Institut Cartogràfic de Catalunya  
Sistema de ref. / Sistema de ref: UTM 31N ETRS89

MAPA GUIA / MAPA GUÍA



ESCALA





342250

343175

4558400



Ag\_CAT\_55\_ZT\_Ld

LLEGGENDA TEMÀTICA / LEYENDA TEMÁTICA

Nivell de soroll dB(A) / Nivel de ruido dB(A)

- Zones tranquil·les / Zonas tranquilas < 50
- Zones tranquil·les / Zonas tranquilas < 55

ELEMENTS CARTOGRÀFICS / ELEMENTOS CARTOGRÁFICOS

Tipus d'edifici / Tipo de edificio

- Residencial / Residencial
- Docent-Sanitari / Docente-Sanitario
- Altres / Otros

Límits / Límites

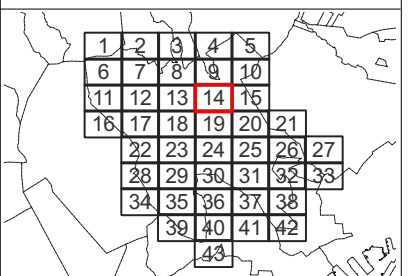
- Lim. Reus / Lim. Reus
- Lim. municipal / Lim. municipal

Base cartogràfica / Base cartográfica

- Infra. viàries / Infra. viarias
- Auxiliar / Auxiliar
- Corbes de nivell / Curvas de nivel
- Massa d'aigua / Masa de agua
- Hidrografia / Hidrografía
- Ferrocarril / Ferrocarril

Font / Fuente: Institut Cartogràfic de Catalunya  
Sistema de ref. / Sistema de ref: UTM 31N ETRS89

MAPA GUIA / MAPA GUÍA



ESCALA

0 50 100 150 m

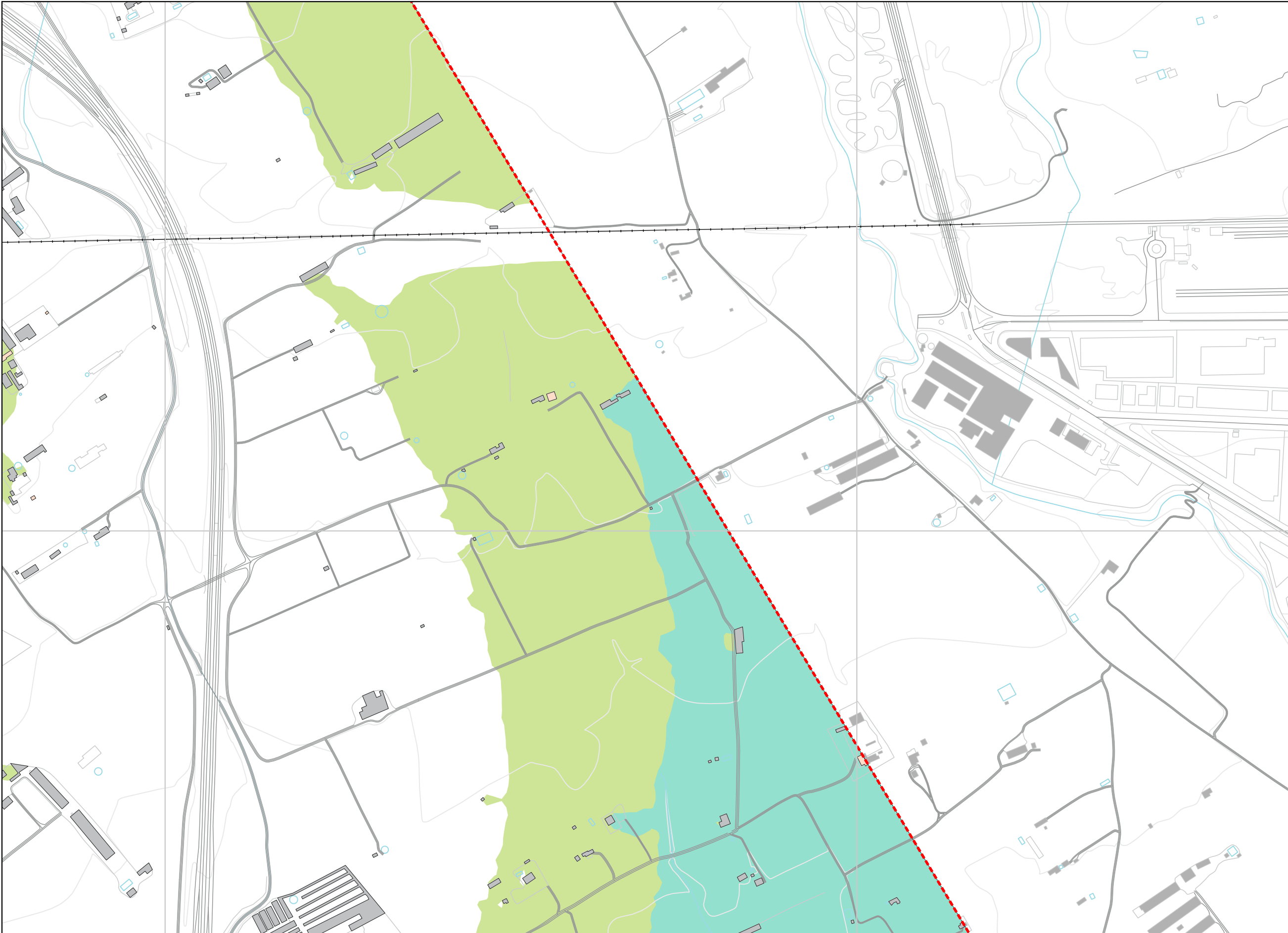
1:5.000 en A3



344100

345025

4558400



Ag\_CAT\_55\_ZT\_Ld

### LLEGGENDA TEMÀTICA / LEYENDA TEMÁTICA

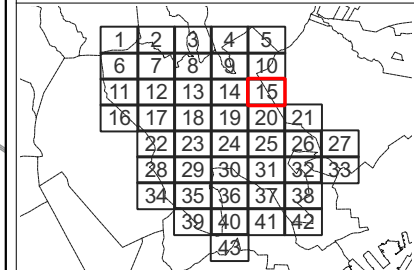
- Nivell de soroll dB(A) / Nivel de ruido dB(A)
- Zones tranquil·les / Zonas tranquilas < 50
  - Zones tranquil·les / Zonas tranquilas < 55

### ELEMENTS CARTOGRÀFICS / ELEMENTOS CARTOGRÁFICOS

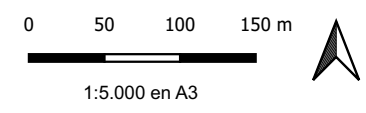
- Tipus d'edifici / Tipo de edificio
- Residencial / Residencial
  - Docent-Sanitari / Docente-Sanitario
  - Altres / Otros
- Límits / Límites
- Lim. Reus / Lim. Reus
  - Lim. municipal / Lim. municipal
- Base cartogràfica / Base cartográfica
- Infra. viàries / Infra. viarias
  - Auxiliar / Auxiliar
  - Corbes de nivell / Curvas de nivel
  - Massa d'aigua / Masa de agua
  - Hidrografia / Hidrografía
  - Ferrocarril / Ferrocarril

Font / Fuente: Institut Cartogràfic de Catalunya  
Sistema de ref. / Sistema de ref: UTM 31N ETRS89

### MAPA GUIA / MAPA GUÍA



### ESCALA



Generalitat de Catalunya  
Departament d'Acció Climàtica,  
Alimentació i Agenda Rural

CONSULTOR:

MUNICIPIS DE L'AGLOMERACIÓ /  
MUNICIPIOS DE LA AGLOMERACIÓN:

REUS

PROJECTE / PROYECTO:

MAPES ESTRATÈGICS DE SOROLL (FASE IV)  
MAPAS ESTRATÈGICOS DE RUIDO (FASE IV)

TÍTOL DEL PLÀNOL / TÍTULO DEL PLANO:

ZONES TRANQUIL·LES LLEIDA - DIA (Ld)  
ZONAS TRANQUILAS LLEIDA - DÍA (Ld)

DATA / FECHA:

DESEMBRE 2023  
DICIEMBRE 2023

NÚM. PLÀNOL / Nº PLANO:  
8.1

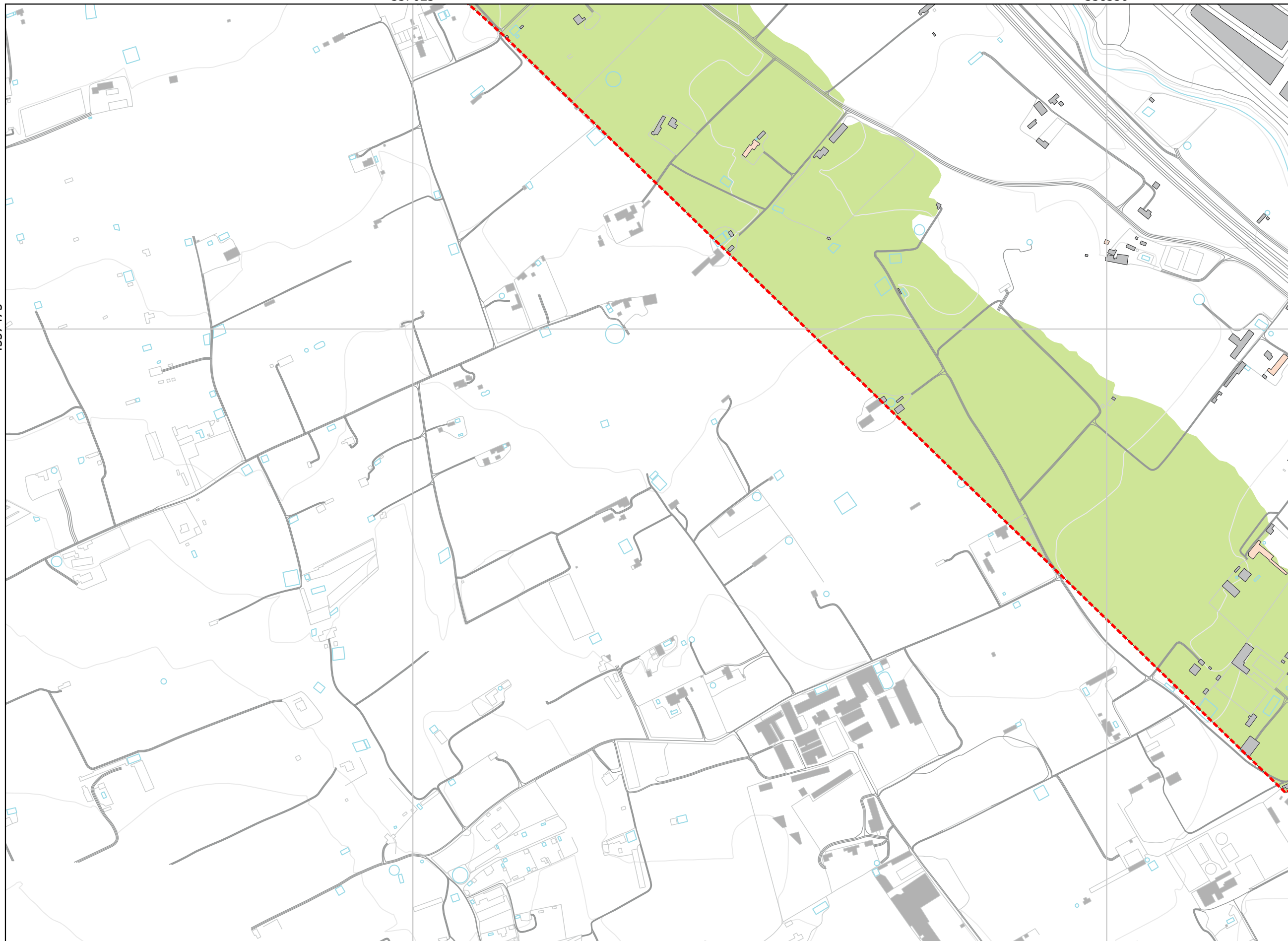
FULL / HOJA:  
15 de 43



337625

338550

4557475



Ag\_CAT\_55\_ZT\_Ld

LLEGGENDA TEMÀTICA /  
LEYENDA TEMÁTICANivell de soroll dB(A) /  
Nivel de ruido dB(A)

- Zones tranquil·les /  
Zonas tranquilas < 50
- Zones tranquil·les /  
Zonas tranquilas < 55

ELEMENTS CARTOGRÀFICS /  
ELEMENTOS CARTOGRÁFICOS

Tipus d'edifici / Tipo de edificio

- Residencial / Residencial
- Docent-Sanitari / Docente-Sanitario
- Altres / Otros

Límits / Límites

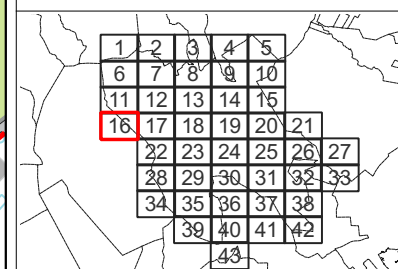
- Lim. Reus / Lim. Reus
- Lim. municipal / Lim. municipal

Base cartogràfica / Base cartográfica

- Infra. viàries / Infra. viarias
- Auxiliar / Auxiliar
- Corbes de nivell / Curvas de nivel
- Massa d'aigua / Masa de agua
- Hidrografia / Hidrografía
- Ferrocarril / Ferrocarril

Font / Fuente: Institut Cartogràfic de Catalunya  
Sistema de ref. / Sistema de ref.: UTM 31N ETRS89

## MAPA GUIA / MAPA GUÍA



## ESCALA

0 50 100 150 m

1:5.000 en A3

CONSULTOR:

MUNICIPIS DE L'AGLOMERACIÓ /  
MUNICIPIOS DE LA AGLOMERACIÓN:

REUS

PROJECTE / PROYECTO:

MAPES ESTRATÈGICS DE SOROLL (FASE IV)  
MAPAS ESTRATÈGICOS DE RUIDO (FASE IV)

TÍTOL DEL PLÀNOL / TÍTULO DEL PLANO:

ZONES TRANQUIL·LES LLEIDA - DIA (Ld)  
ZONAS TRANQUILAS LLEIDA - DÍA (Ld)

DATA / FECHA:

DESEMBRE 2023  
DICIEMBRE 2023

NÚM. PLÀNOL / Nº PLANO:

8.1  
FULL / HOJA:  
16 de 43



339475

340400

4557475



Ag\_CAT\_55\_ZT\_Ld

LLEGGENDA TEMÀTICA / LEYENDA TEMÁTICA

Nivell de soroll dB(A) / Nivel de ruido dB(A)

- Zones tranquil·les / Zonas tranquilas < 50
- Zones tranquil·les / Zonas tranquilas < 55

ELEMENTS CARTOGRÀFICS / ELEMENTOS CARTOGRÁFICOS

Tipus d'edifici / Tipo de edificio

- Residencial / Residencial
- Docent-Sanitari / Docente-Sanitario
- Altres / Otros

Límits / Límites

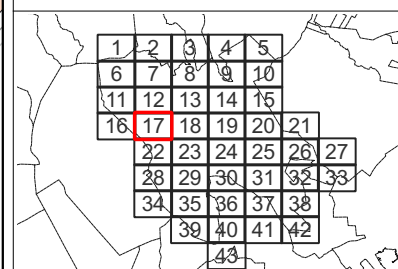
- Lim. Reus / Lim. Reus
- Lim. municipal / Lim. municipal

Base cartogràfica / Base cartográfica

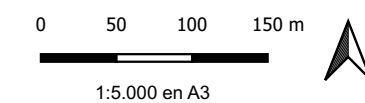
- Infra. viàries / Infra. viarias
- Auxiliar / Auxiliar
- Corbes de nivell / Curvas de nivel
- Massa d'aigua / Masa de agua
- Hidrografia / Hidrografía
- Ferrocarril / Ferrocarril

Font / Fuente: Institut Cartogràfic de Catalunya  
Sistema de ref. / Sistema de ref: UTM 31N ETRS89

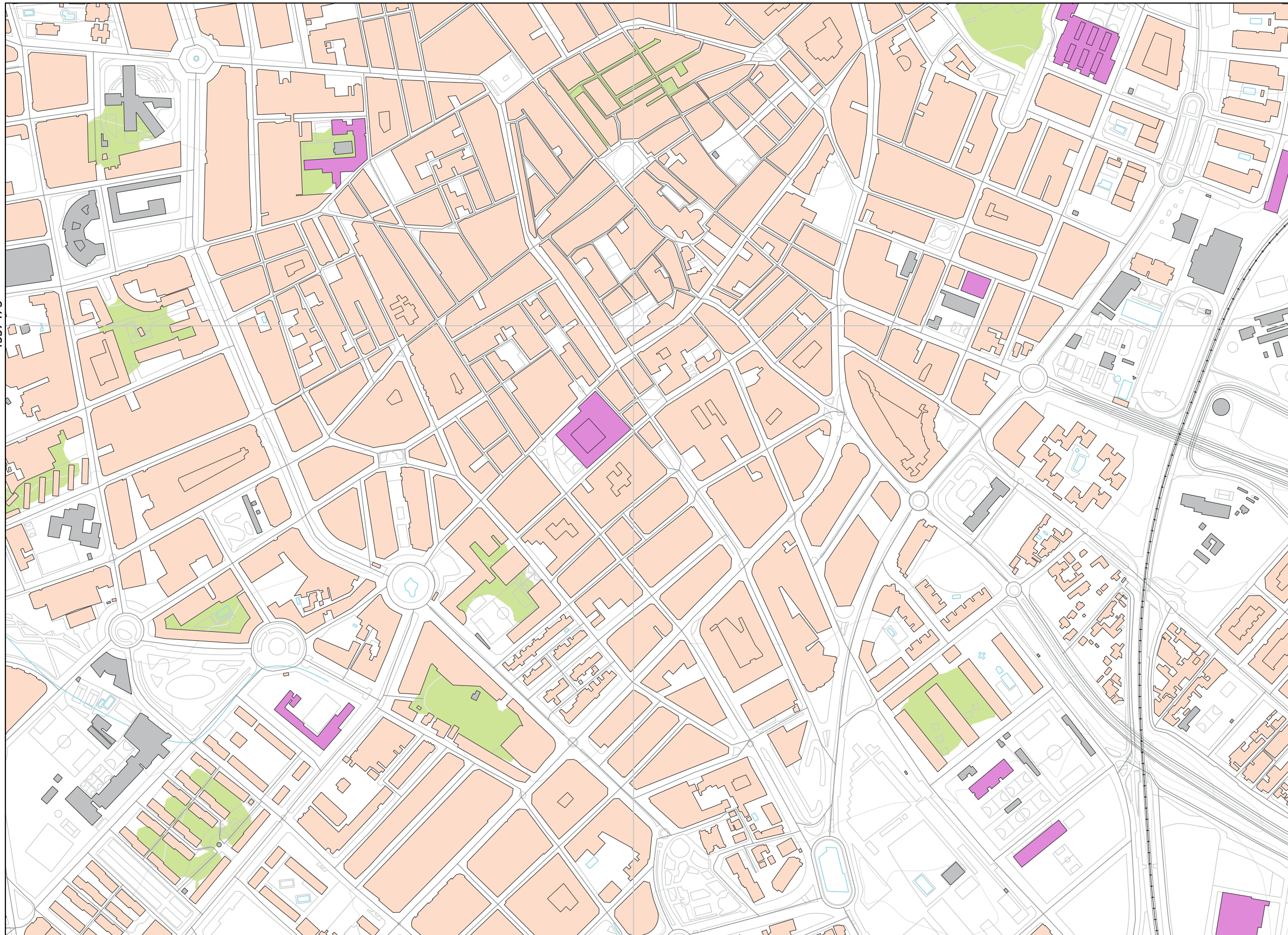
MAPA GUIA / MAPA GUÍA



ESCALA







Ag\_CAT\_55\_ZT\_Ld

LLEGGENDA TEMÀTICA /  
LEYENDA TEMÁTICA

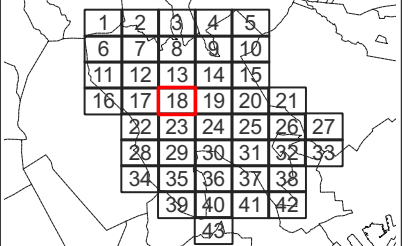
- Nivell de soroll dB(A) /  
Nivel de ruido dB(A)
- Zones tranquil·les /  
Zonas tranquilas < 50
  - Zones tranquil·les /  
Zonas tranquilas < 55

ELEMENTS CARTOGRÀFICS/  
ELEMENTOS CARTOGRÁFICOS

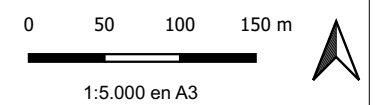
- Tipus d'edifici / Tipo de edificio
- Residencial / Residencial
  - Docent-Sanitari / Docente-Sanitario
  - Altres / Otros
- Límits / Límites
- Lim. Reus / Lim. Reus
  - Lim. municipal / Lim. municipal
- Base cartogràfica / Base cartográfica
- Infra. viàries / Infra. viarias
  - Auxiliar / Auxiliar
  - Corbes de nivell / Curvas de nivel
  - Massa d'aigua / Masa de agua
  - Hidrografia / Hidrografía
  - Ferrocarril / Ferrocarril

Font / Fuente: Institut Cartogràfic de Catalunya  
Sistema de ref. / Sistema de ref: UTM 31N ETRS89

MAPA GUIA / MAPA GUÍA



ESCALA





342250

343175

4557475



Ag\_CAT\_55\_ZT\_Ld

LLEGGENDA TEMÀTICA / LEYENDA TEMÁTICA

Nivell de soroll dB(A) / Nivel de ruido dB(A)

- Zones tranquil·les / Zonas tranquilas < 50
- Zones tranquil·les / Zonas tranquilas < 55

ELEMENTS CARTOGRÀFICS / ELEMENTOS CARTOGRÁFICOS

Tipus d'edifici / Tipo de edificio

- Residencial / Residencial
- Docent-Sanitari / Docente-Sanitario
- Altres / Otros

Límits / Límites

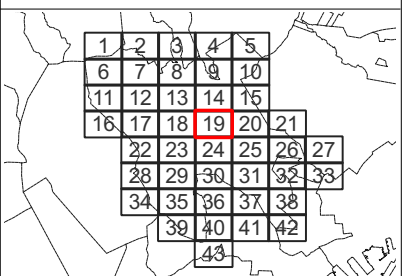
- Lim. Reus / Lim. Reus
- Lim. municipal / Lim. municipal

Base cartogràfica / Base cartográfica

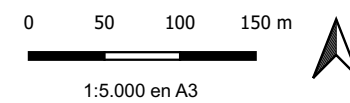
- Infra. viàries / Infra. viarias
- Auxiliar / Auxiliar
- Corbes de nivell / Curvas de nivel
- Massa d'aigua / Masa de agua
- Hidrografia / Hidrografía
- Ferrocarril / Ferrocarril

Font / Fuente: Institut Cartogràfic de Catalunya  
Sistema de ref. / Sistema de ref: UTM 31N ETRS89

MAPA GUIA / MAPA GUÍA



ESCALA

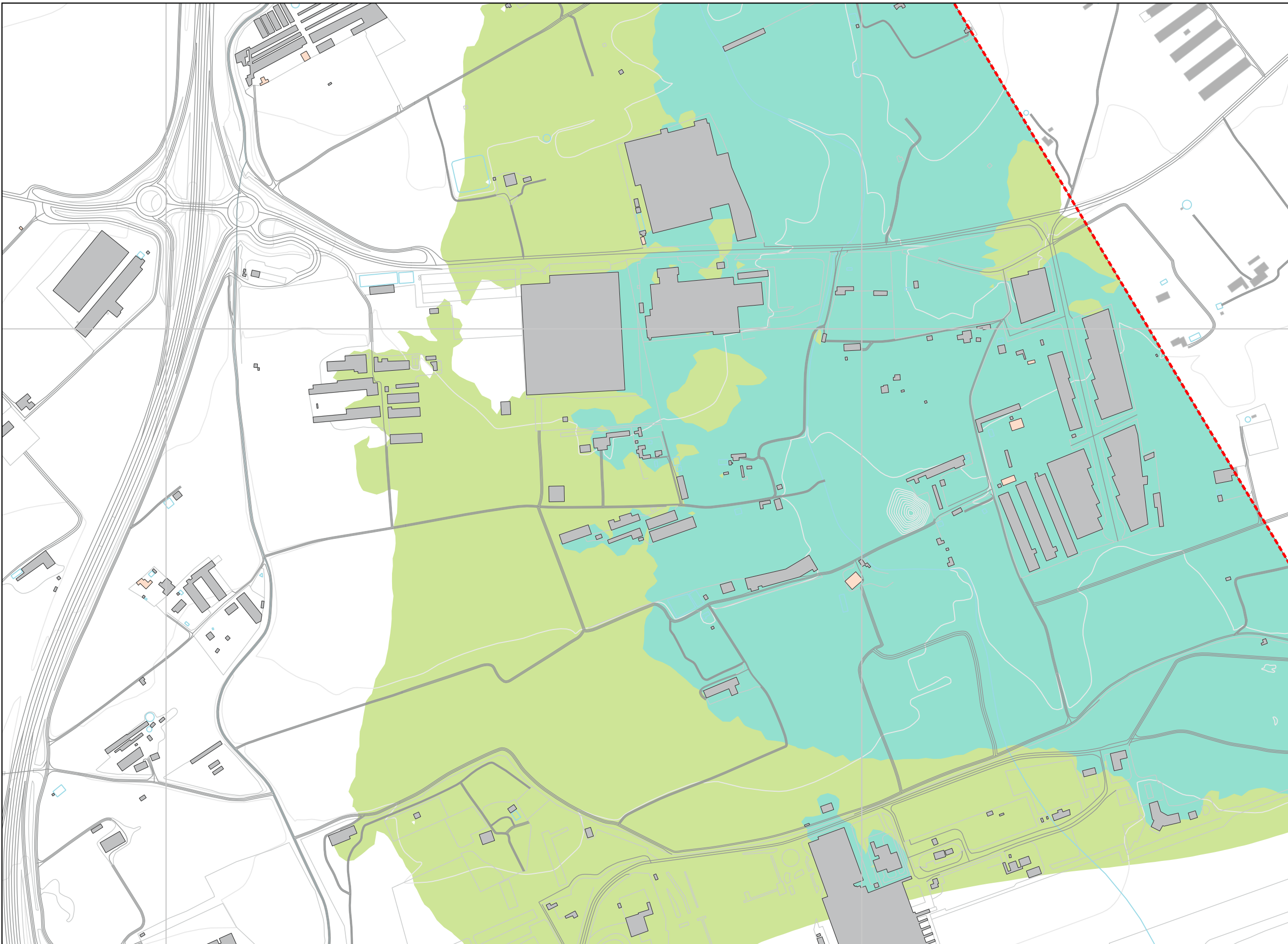




344100

345025

4557475



Ag\_CAT\_55\_ZT\_Ld

LLEGENDA TEMÀTICA / LEYENDA TEMÁTICA

Nivell de soroll dB(A) / Nivel de ruido dB(A)

- Zones tranquil·les / Zonas tranquilas < 50
- Zones tranquil·les / Zonas tranquilas < 55

ELEMENTS CARTOGRÀFICS / ELEMENTOS CARTOGRÁFICOS

Tipus d'edifici / Tipo de edificio

- Residencial / Residencial
- Docent-Sanitari / Docente-Sanitario
- Altres / Otros

Límits / Límites

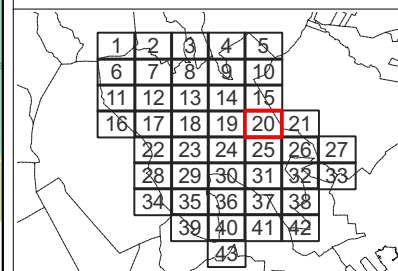
- Lim. Reus / Lim. Reus
- Lim. municipal / Lim. municipal

Base cartogràfica / Base cartográfica

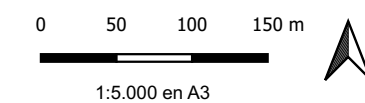
- Infra. viàries / Infra. viarias
- Auxiliar / Auxiliar
- Corbes de nivell / Curvas de nivel
- Massa d'aigua / Masa de agua
- Hidrografia / Hidrografía
- Ferrocarril / Ferrocarril

Font / Fuente: Institut Cartogràfic de Catalunya  
Sistema de ref. / Sistema de ref: UTM 31N ETRS89

MAPA GUIA / MAPA GUÍA



ESCALA

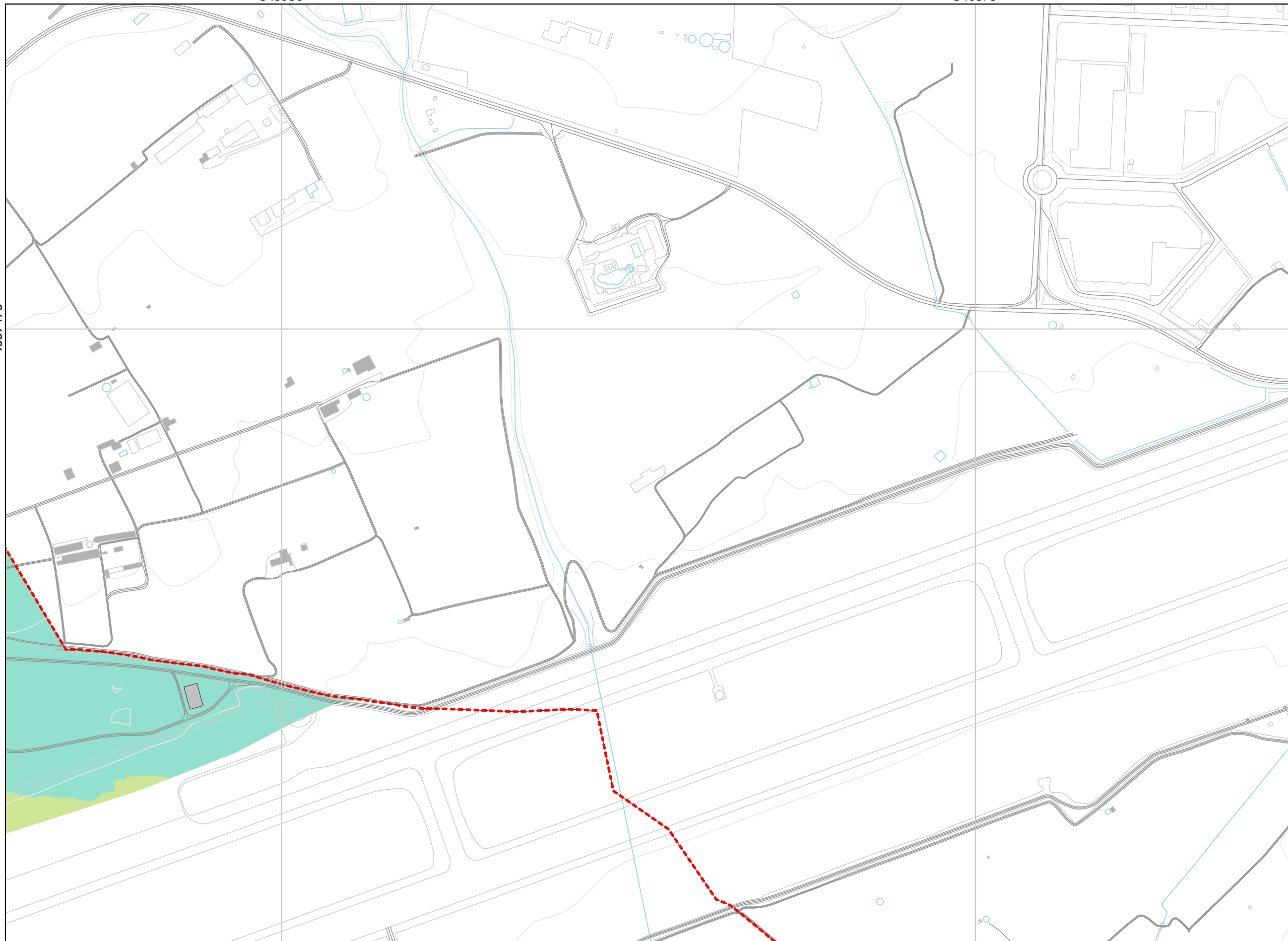




345950

346875

4557475



Ag\_CAT\_55\_ZT\_Ld

LLEGGENDA TEMÀTICA /  
LEYENDA TEMÁTICA

Nivell de soroll dB(A) /  
Nivel de ruido dB(A)

- Zones tranquil·les /  
Zonas tranquilas < 50
- Zones tranquil·les /  
Zonas tranquilas < 55

ELEMENTS CARTOGRÀFICS/  
ELEMENTOS CARTOGRÁFICOS

Tipus d'edifici / Tipo de edificio

- Residencial / Residencial
- Docent-Sanitari / Docente-Sanitario
- Altres / Otros

Límits / Límites

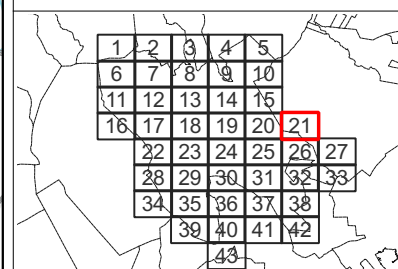
- Lim. Reus / Lim. Reus
- Lim. municipal / Lim. municipal

Base cartogràfica / Base cartográfica

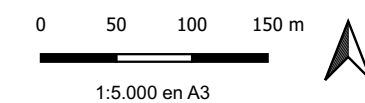
- Infra. viàries / Infra. viarias
- Auxiliar / Auxiliar
- Corbes de nivell / Curvas de nivel
- Massa d'aigua / Masa de agua
- Hidrografia / Hidrografía
- Ferrocarril / Ferrocarril

Font / Fuente: Institut Cartogràfic de Catalunya  
Sistema de ref. / Sistema de ref: UTM 31N ETRS89

MAPA GUIA / MAPA GUÍA



ESCALA



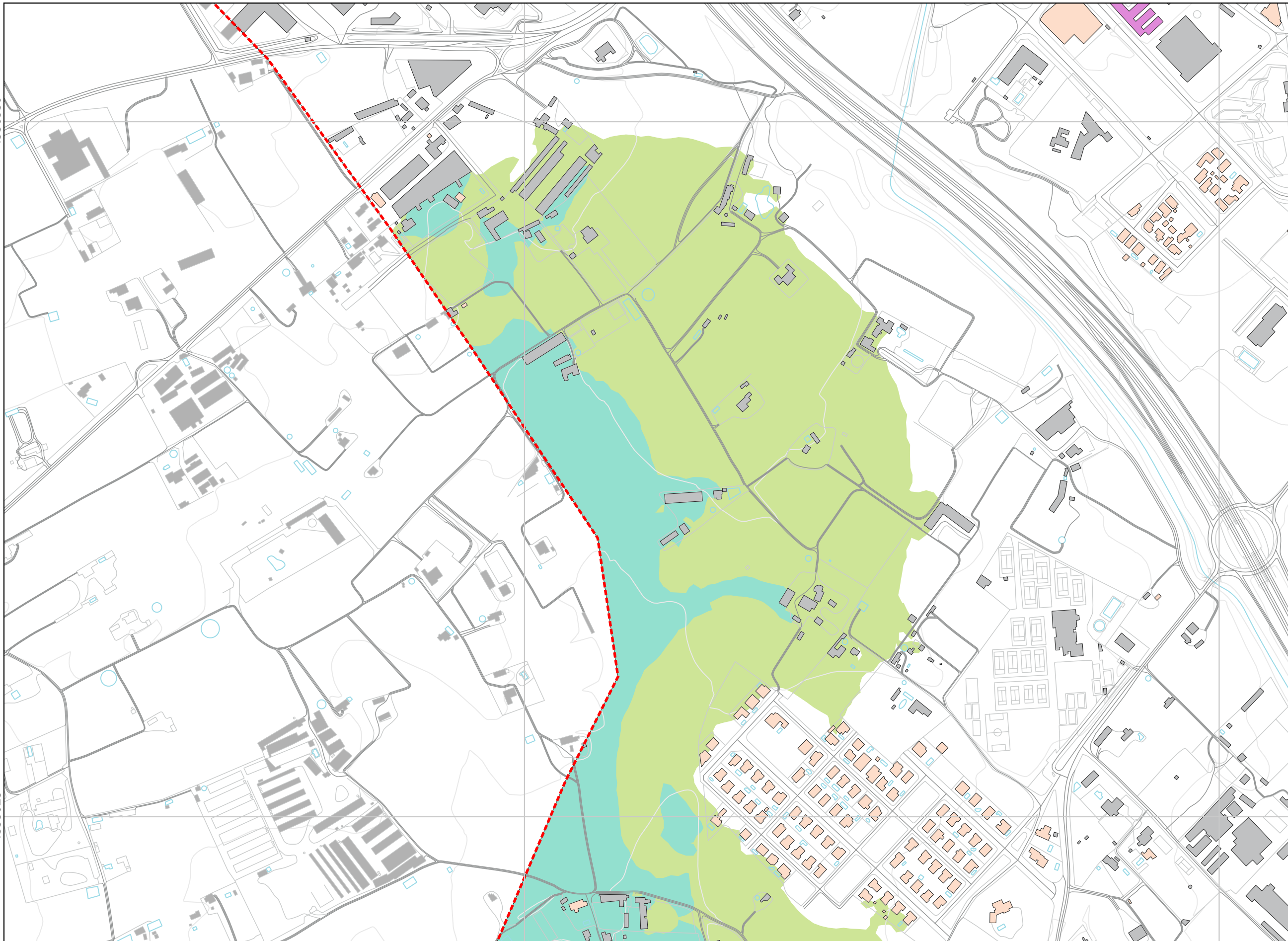


339475

340400

4556550

455625



Ag\_CAT\_55\_ZT\_Ld

LLEGGENDA TEMÀTICA / LEYENDA TEMÁTICA

Nivell de soroll dB(A) / Nivel de ruido dB(A)

- Zones tranquil·les / Zonas tranquilas < 50
- Zones tranquil·les / Zonas tranquilas < 55

ELEMENTS CARTOGRÀFICS / ELEMENTOS CARTOGRÁFICOS

Tipus d'edifici / Tipo de edificio

- Residencial / Residencial
- Docent-Sanitari / Docente-Sanitario
- Altres / Otros

Límits / Límites

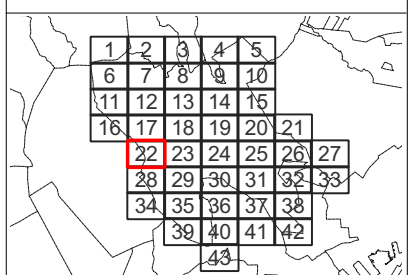
- Lim. Reus / Lim. Reus
- Lim. municipal / Lim. municipal

Base cartogràfica / Base cartográfica

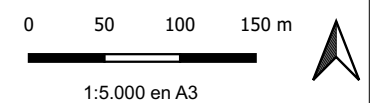
- Infra. viàries / Infra. viarias
- Auxiliar / Auxiliar
- Corbes de nivell / Curvas de nivel
- Massa d'aigua / Masa de agua
- Hidrografia / Hidrografía
- Ferrocarril / Ferrocarril

Font / Fuente: Institut Cartogràfic de Catalunya  
Sistema de ref. / Sistema de ref: UTM 31N ETRS89

MAPA GUIA / MAPA GUÍA



ESCALA



Generalitat de Catalunya  
 Departament d'Acció Climàtica,  
 Alimentació i Agenda Rural

CONSULTOR:  
 axioma smart acoustics  
 AV enginyers Enginyeria Vibroacústica

MUNICIPIS DE L'AGLOMERACIÓ /  
 MUNICIPIOS DE LA AGLOMERACIÓN:  
 REUS

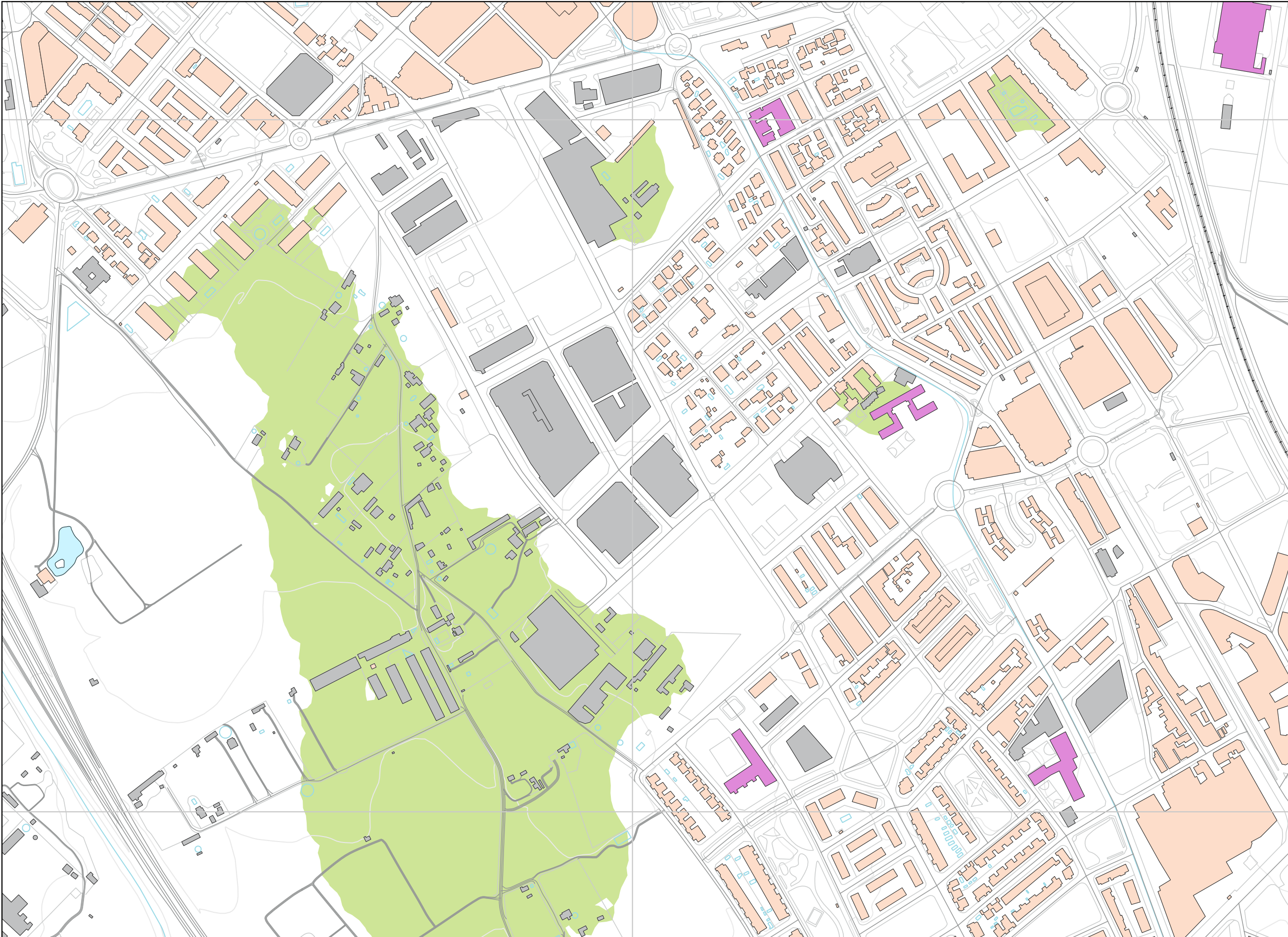
PROJECTE / PROYECTO:  
 MAPES ESTRATÈGICS DE SOROLL (FASE IV)  
 MAPAS ESTRATÈGICOS DE RUIDO (FASE IV)

TÍTOL DEL PLÀNOL / TÍTULO DEL PLANO:  
 ZONES TRANQUIL·LES LLEIDA - DIA (Ld)  
 ZONAS TRANQUILAS LLEIDA - DÍA (Ld)

DATA / FECHA:  
 DESEMBRE 2023  
 DICIEMBRE 2023

NÚM. PLÀNOL / Nº PLANO:  
 8.1  
 FULL / HOJA:  
 22 de 43





Ag\_CAT\_55\_ZT\_Ld

LLEGGENDA TEMÀTICA /  
LEYENDA TEMÁTICA

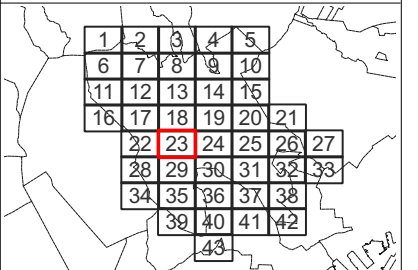
- Nivell de soroll dB(A) /  
Nivel de ruido dB(A)
- Zones tranquil·les /  
Zonas tranquilas < 50
  - Zones tranquil·les /  
Zonas tranquilas < 55

ELEMENTS CARTOGRÀFICS /  
ELEMENTOS CARTOGRÁFICOS

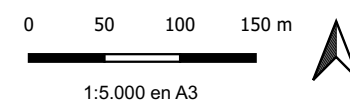
- Tipus d'edifici / Tipo de edificio
- Residencial / Residencial
  - Docent-Sanitari / Docente-Sanitario
  - Altres / Otros
- Límits / Límites
- Lim. Reus / Lim. Reus
  - Lim. municipal / Lim. municipal
- Base cartogràfica / Base cartográfica
- Infra. viàries / Infra. viarias
  - Auxiliar / Auxiliar
  - Corbes de nivell / Curvas de nivel
  - Massa d'aigua / Masa de agua
  - Hidrografia / Hidrografía
  - Ferrocarril / Ferrocarril

Font / Fuente: Institut Cartogràfic de Catalunya  
Sistema de ref. / Sistema de ref: UTM 31N ETRS89

MAPA GUIA / MAPA GUÍA



ESCALA



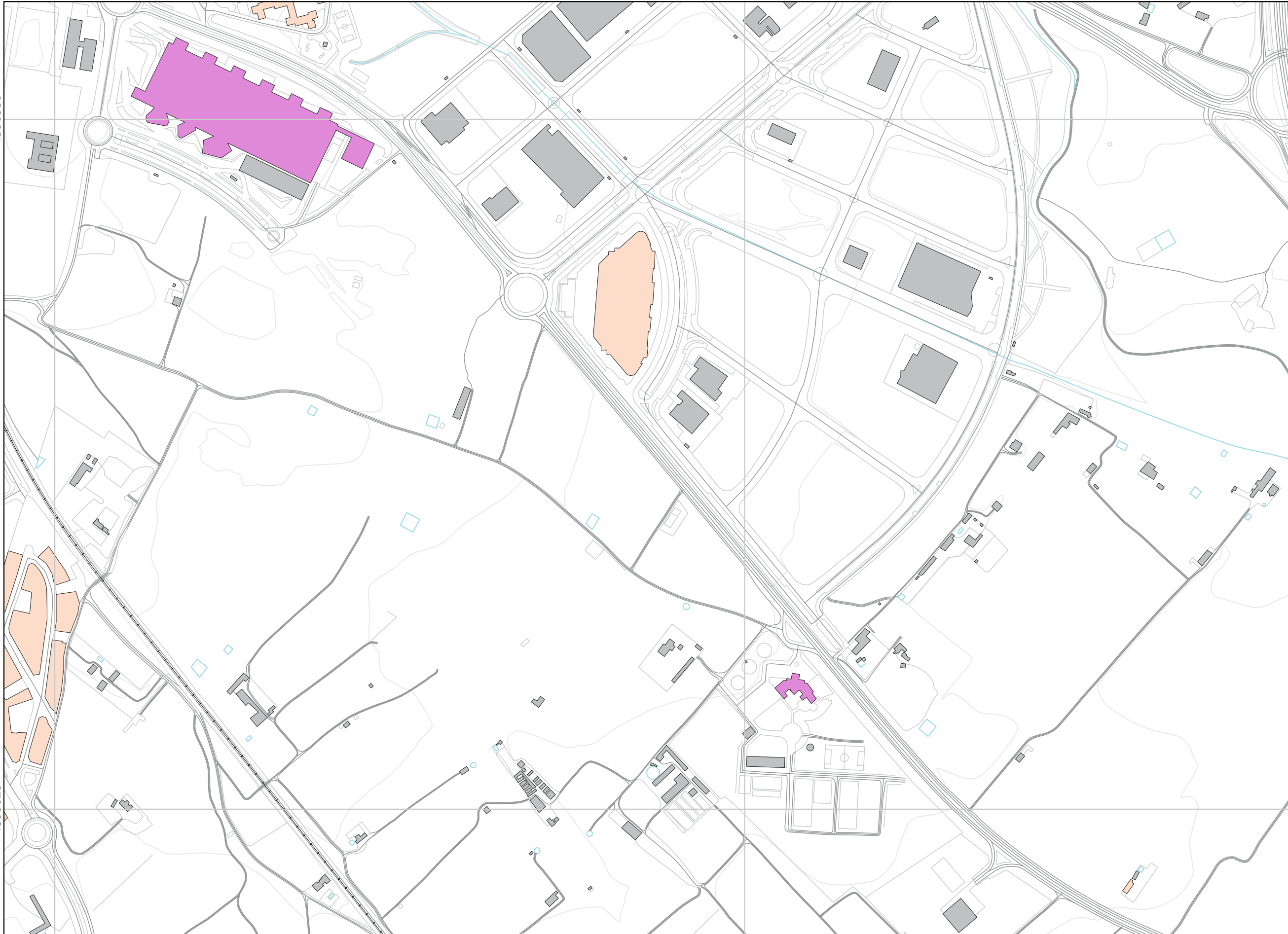


342250

343175

4556550

455625



Ag\_CAT\_55\_ZT\_Ld

LLEGGENDA TEMÀTICA / LEYENDA TEMÁTICA

Nivell de soroll dB(A) / Nivel de ruido dB(A)

- Zones tranquil·les / Zonas tranquilas < 50
- Zones tranquil·les / Zonas tranquilas < 55

ELEMENTS CARTOGRÀFICS / ELEMENTOS CARTOGRÁFICOS

Tipus d'edifici / Tipo de edificio

- Residencial / Residencial
- Docent-Sanitari / Docente-Sanitario
- Altres / Otros

Límits / Límites

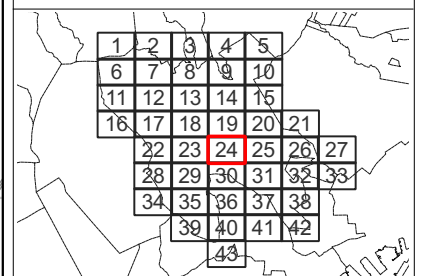
- Lim. Reus / Lim. Reus
- Lim. municipal / Lim. municipal

Base cartogràfica / Base cartográfica


- Infra. viàries / Infra. viarias
- Auxiliar / Auxiliar
- Corbes de nivell / Curvas de nivel
- Massa d'aigua / Masa de agua
- Hidrografia / Hidrografía
- Ferrocarril / Ferrocarril

Font / Fuente: Institut Cartogràfic de Catalunya  
Sistema de ref. / Sistema de ref: UTM 31N ETRS89

MAPA GUIA / MAPA GUÍA



ESCALA



1:5.000 en A3



344100

345025

4556550

455625



Ag\_CAT\_55\_ZT\_Ld

LLEGGENDA TEMÀTICA /  
LEYENDA TEMÁTICA

Nivell de soroll dB(A) /  
Nivel de ruido dB(A)

- Zones tranquil·les /  
Zonas tranquilas < 50
- Zones tranquil·les /  
Zonas tranquilas < 55

ELEMENTS CARTOGRÀFICS/  
ELEMENTOS CARTOGRÁFICOS

Tipus d'edifici / Tipo de edificio

- Residencial / Residencial
- Docent-Sanitari / Docente-Sanitario
- Altres / Otros

Límits / Límites

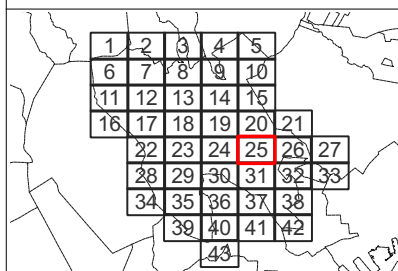
- Lim. Reus / Lim. Reus
- Lim. municipal / Lim. municipal

Base cartogràfica / Base cartográfica

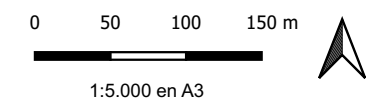
- Infra. viàries / Infra. viarias
- Auxiliar / Auxiliar
- Corbes de nivell / Curvas de nivel
- Massa d'aigua / Masa de agua
- Hidrografia / Hidrografía
- Ferrocarril / Ferrocarril

Font / Fuente: Institut Cartogràfic de Catalunya  
Sistema de ref. / Sistema de ref: UTM 31N ETRS89

MAPA GUIA / MAPA GUÍA



ESCALA



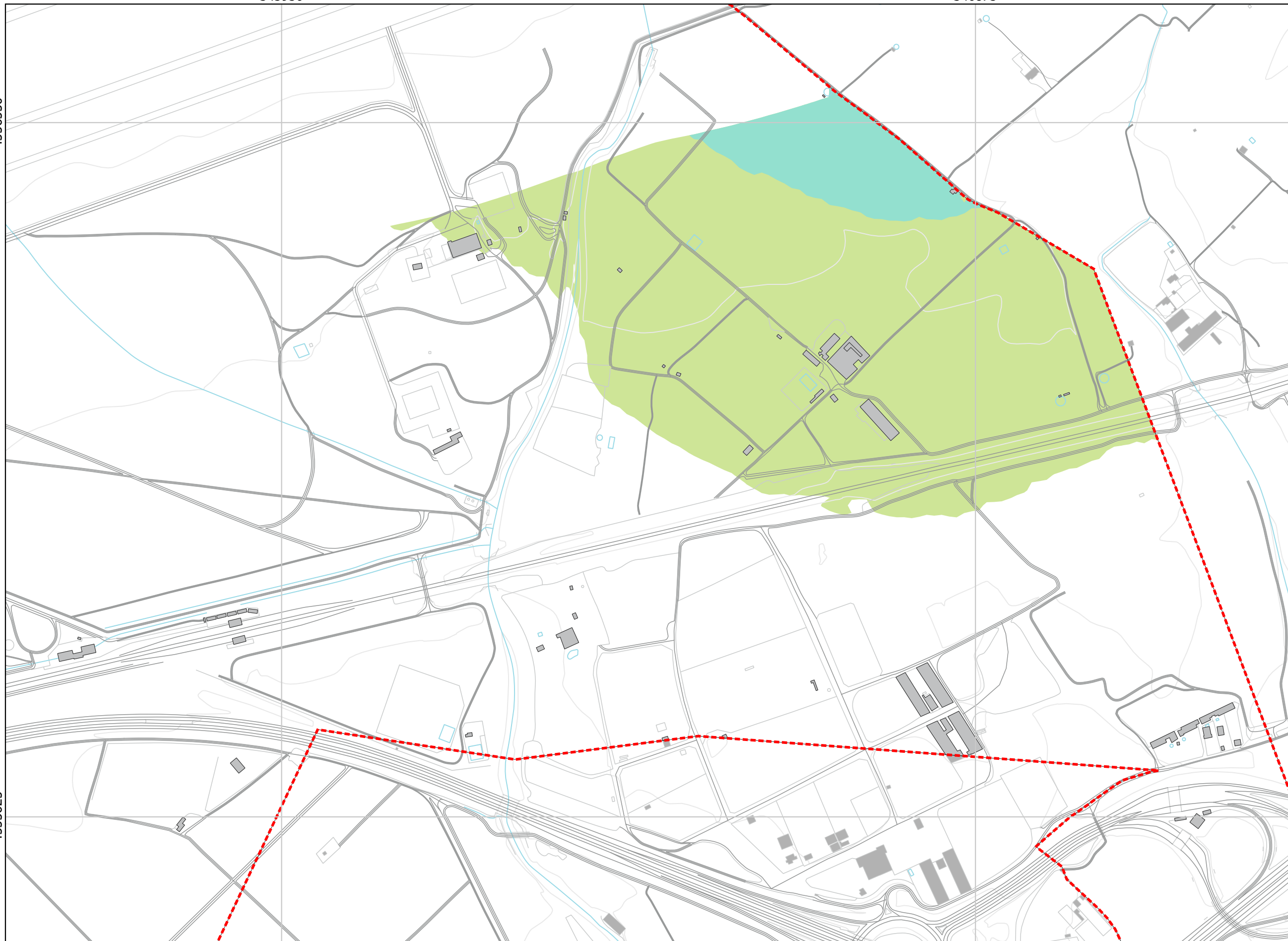


345950

346875

4556550

4555625



Ag\_CAT\_55\_ZT\_Ld

LLEENDA TEMÀTICA / LEYENDA TEMÁTICA

Nivell de soroll dB(A) / Nivel de ruido dB(A)

- Zones tranquil·les / Zonas tranquilas < 50
- Zones tranquil·les / Zonas tranquilas < 55

ELEMENTS CARTOGRÀFICS / ELEMENTOS CARTOGRÁFICOS

Tipus d'edifici / Tipo de edificio

- Residencial / Residencial
- Docent-Sanitari / Docente-Sanitario
- Altres / Otros

Límits / Límites

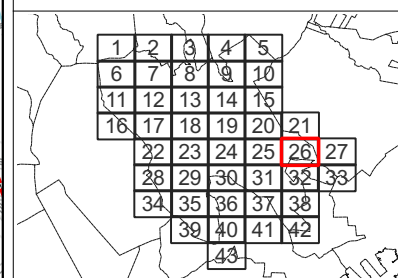
- Lim. Reus / Lim. Reus
- Lim. municipal / Lim. municipal

Base cartogràfica / Base cartográfica

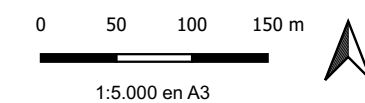
- Infra. viàries / Infra. viarias
- Auxiliar / Auxiliar
- Corbes de nivell / Curvas de nivel
- Massa d'aigua / Masa de agua
- Hidrografia / Hidrografía
- Ferrocarril / Ferrocarril

Font / Fuente: Institut Cartogràfic de Catalunya  
Sistema de ref. / Sistema de ref: UTM 31N ETRS89

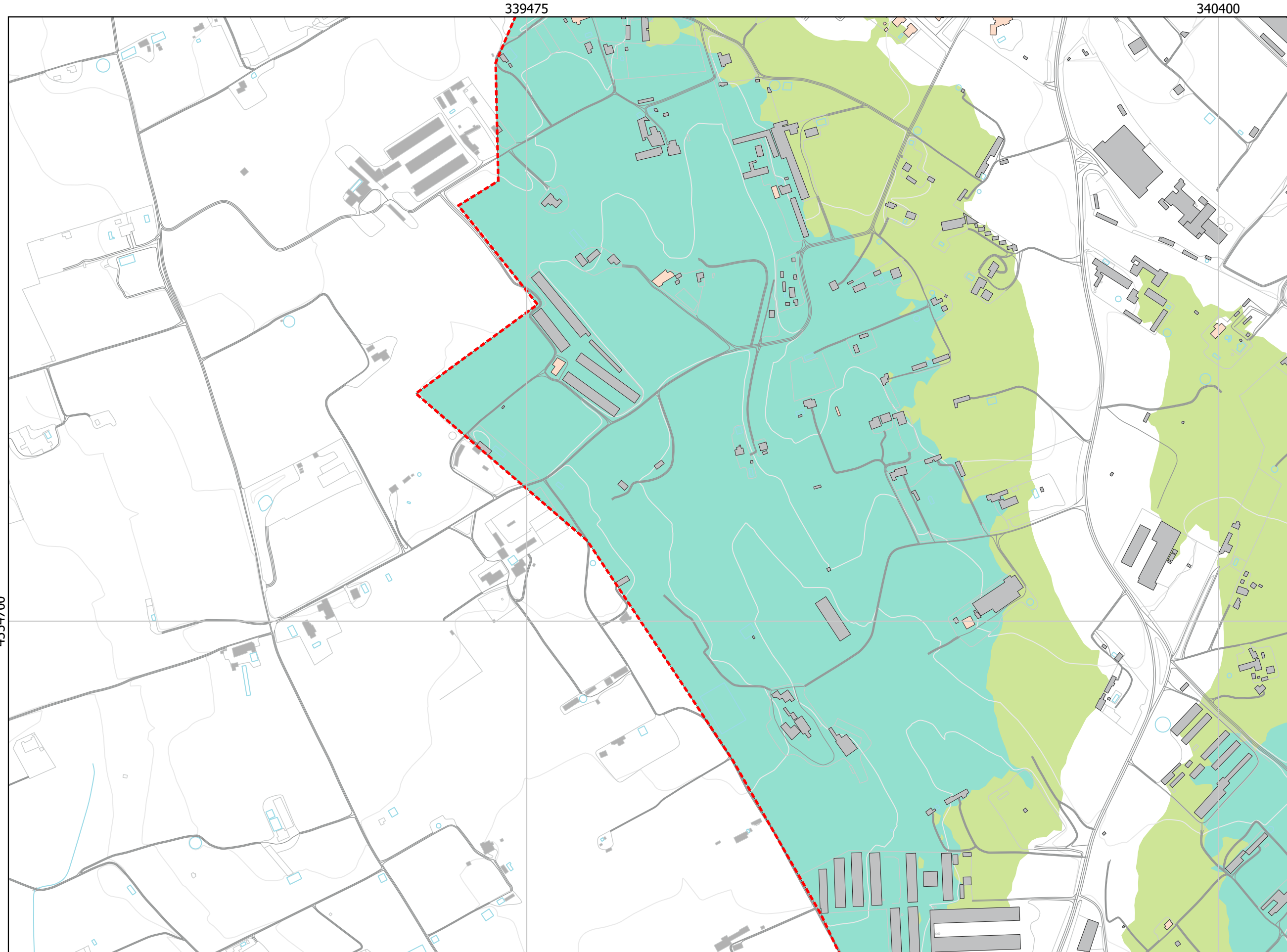
MAPA GUIA / MAPA GUÍA



ESCALA







4554700

339475

340400

Ag\_CAT\_55\_ZT\_Ld

LLEGENDA TEMÀTICA /  
LEYENDA TEMÁTICA

Nivell de soroll dB(A) /  
Nivel de ruido dB(A)

- Zones tranquil·les /  
Zonas tranquilas < 50
- Zones tranquil·les /  
Zonas tranquilas < 55

ELEMENTS CARTOGRÀFICS/  
ELEMENTOS CARTOGRÁFICOS

Tipus d'edifici / Tipo de edificio

- Residencial / Residencial
- Docent-Sanitari / Docente-Sanitario
- Altres / Otros

Límits / Límites

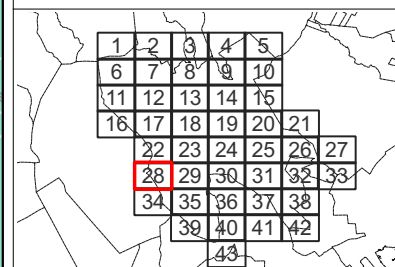
- Lim. Reus / Lim. Reus
- Lim. municipal / Lim. municipal

Base cartogràfica / Base cartográfica

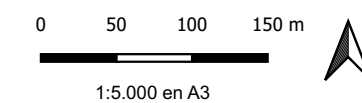
- Infra. viàries / Infra. viarias
- Auxiliar / Auxiliar
- Corbes de nivell / Curvas de nivel
- Massa d'aigua / Masa de agua
- Hidrografia / Hidrografía
- Ferrocarril / Ferrocarril

Font / Fuente: Institut Cartogràfic de Catalunya  
Sistema de ref. / Sistema de ref: UTM 31N ETRS89

MAPA GUIA / MAPA GUÍA



ESCALA







Ag\_CAT\_55\_ZT\_Ld

LLEGGENDA TEMÀTICA /  
LEYENDA TEMÁTICA

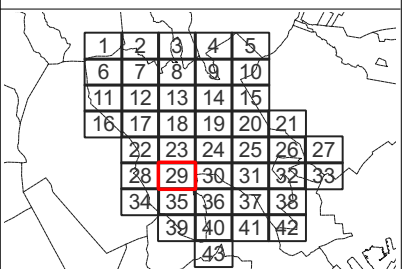
- Nivell de soroll dB(A) /  
Nivel de ruido dB(A)
- Zones tranquil·les /  
Zonas tranquilas < 50
  - Zones tranquil·les /  
Zonas tranquilas < 55

ELEMENTS CARTOGRÀFICS /  
ELEMENTOS CARTOGRÁFICOS

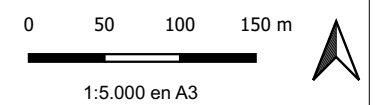
- Tipus d'edifici / Tipo de edificio
- Residencial / Residencial
  - Docent-Sanitari / Docente-Sanitario
  - Altres / Otros
- Límits / Límites
- Lim. Reus / Lim. Reus
  - Lim. municipal / Lim. municipal
- Base cartogràfica / Base cartográfica
- Infra. viàries / Infra. viarias
  - Auxiliar / Auxiliar
  - Corbes de nivell / Curvas de nivel
  - Massa d'aigua / Masa de agua
  - Hidrografia / Hidrografía
  - Ferrocarril / Ferrocarril

Font / Fuente: Institut Cartogràfic de Catalunya  
Sistema de ref. / Sistema de ref: UTM 31N ETRS89

MAPA GUIA / MAPA GUÍA



ESCALA





342250

343175

4554700



Ag\_CAT\_55\_ZT\_Ld

LLEGGENDA TEMÀTICA / LEYENDA TEMÁTICA

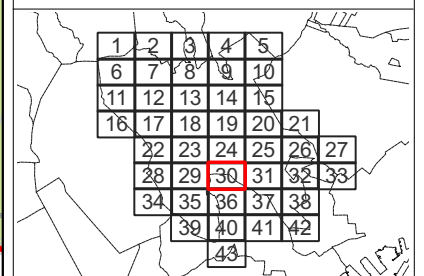
- Nivell de soroll dB(A) / Nivel de ruido dB(A)
- Zones tranquil·les / Zonas tranquilas < 50
  - Zones tranquil·les / Zonas tranquilas < 55

ELEMENTS CARTOGRÀFICS / ELEMENTOS CARTOGRÁFICOS


- Tipus d'edifici / Tipo de edificio
- Residencial / Residencial
  - Docent-Sanitari / Docente-Sanitario
  - Altres / Otros
- Límits / Límites
- Lim. Reus / Lim. Reus
  - Lim. municipal / Lim. municipal
- Base cartogràfica / Base cartográfica
- Infra. viàries / Infra. viarias
  - Auxiliar / Auxiliar
  - Corbes de nivell / Curvas de nivel
  - Massa d'aigua / Masa de agua
  - Hidrografia / Hidrografía
  - Ferrocarril / Ferrocarril

Font / Fuente: Institut Cartogràfic de Catalunya  
Sistema de ref. / Sistema de ref: UTM 31N ETRS89

MAPA GUIA / MAPA GUÍA



ESCALA



1:5.000 en A3



344100

345025



4554700

Ag\_CAT\_55\_ZT\_Ld

LLEGGENDA TEMÀTICA / LEYENDA TEMÁTICA

Nivell de soroll dB(A) / Nivel de ruido dB(A)

- Zones tranquil·les / Zonas tranquilas < 50
- Zones tranquil·les / Zonas tranquilas < 55

ELEMENTS CARTOGRÀFICS / ELEMENTOS CARTOGRÁFICOS

Tipus d'edifici / Tipo de edificio

- Residencial / Residencial
- Docent-Sanitari / Docente-Sanitario
- Altres / Otros

Límits / Límites

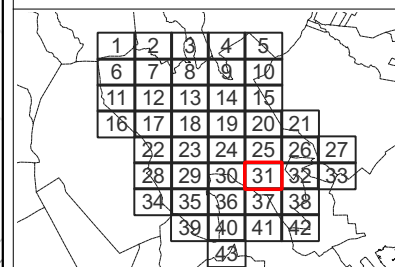
- Lim. Reus / Lim. Reus
- Lim. municipal / Lim. municipal

Base cartogràfica / Base cartográfica

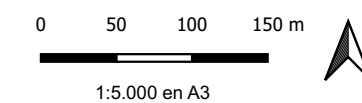
- Infra. viàries / Infra. viarias
- Auxiliar / Auxiliar
- Corbes de nivell / Curvas de nivel
- Massa d'aigua / Masa de agua
- Hidrografia / Hidrografía
- Ferrocarril / Ferrocarril

Font / Fuente: Institut Cartogràfic de Catalunya  
Sistema de ref. / Sistema de ref: UTM 31N ETRS89

MAPA GUIA / MAPA GUÍA



ESCALA







Ag\_CAT\_55\_ZT\_Ld

LLEGGENDA TEMÀTICA / LEYENDA TEMÁTICA

Nivell de soroll dB(A) / Nivel de ruido dB(A)

- Zones tranquil·les / Zonas tranquilas < 50
- Zones tranquil·les / Zonas tranquilas < 55

ELEMENTS CARTOGRÀFICS / ELEMENTOS CARTOGRÁFICOS

Tipus d'edifici / Tipo de edificio

- Residencial / Residencial
- Docent-Sanitari / Docente-Sanitario
- Altres / Otros

Límits / Límites

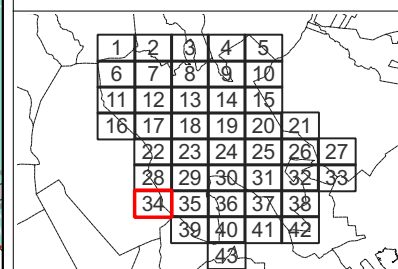
- Lim. Reus / Lim. Reus
- Lim. municipal / Lim. municipal

Base cartogràfica / Base cartográfica

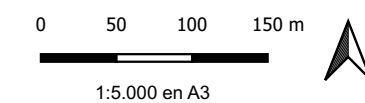
- Infra. viàries / Infra. viarias
- Auxiliar / Auxiliar
- Corbes de nivell / Curvas de nivel
- Massa d'aigua / Masa de agua
- Hidrografia / Hidrografía
- Ferrocarril / Ferrocarril

Font / Fuente: Institut Cartogràfic de Catalunya  
Sistema de ref. / Sistema de ref.: UTM 31N ETRS89

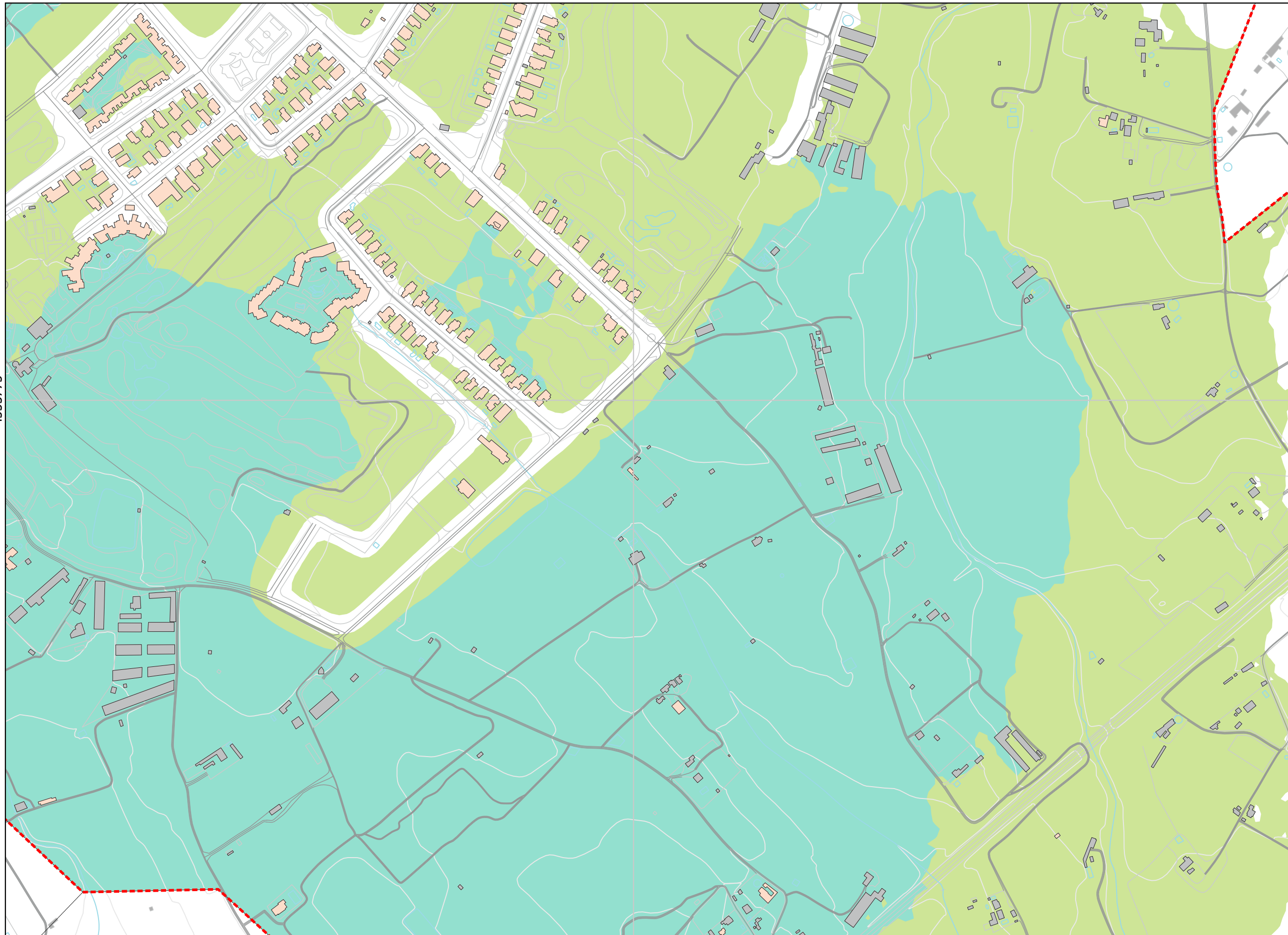
MAPA GUIA / MAPA GUÍA



ESCALA







Ag\_CAT\_55\_ZT\_Ld

LLEGGENDA TEMÀTICA /  
LEYENDA TEMÁTICA

- Nivell de soroll dB(A) /  
Nivel de ruido dB(A)
- Zones tranquil·les /  
Zonas tranquilas < 50
  - Zones tranquil·les /  
Zonas tranquilas < 55

ELEMENTS CARTOGRÀFICS/  
ELEMENTOS CARTOGRÁFICOS

Tipus d'edifici / Tipo de edificio

- Residencial / Residencial
- Docent-Sanitari / Docente-Sanitario
- Altres / Otros

Límits / Límites

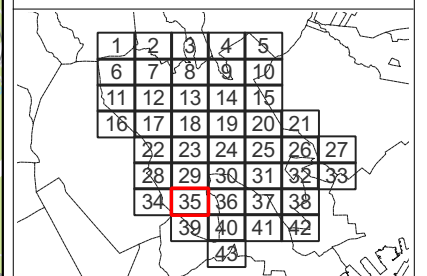
- Lim. Reus / Lim. Reus
- Lim. municipal / Lim. municipal

Base cartogràfica / Base cartográfica

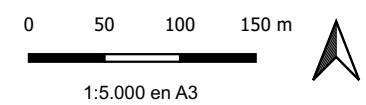
- Infra. viàries / Infra. viarias
- Auxiliar / Auxiliar
- Corbes de nivell / Curvas de nivel
- Massa d'aigua / Masa de agua
- Hidrografia / Hidrografía
- Ferrocarril / Ferrocarril

Font / Fuente: Institut Cartogràfic de Catalunya  
Sistema de ref. / Sistema de ref: UTM 31N ETRS89

MAPA GUIA / MAPA GUÍA



ESCALA





342250

343175

4553775



Ag\_CAT\_55\_ZT\_Ld

LLEGGENDA TEMÀTICA / LEYENDA TEMÁTICA

Nivell de soroll dB(A) / Nivel de ruido dB(A)

- Zones tranquil·les / Zonas tranquilas < 50
- Zones tranquil·les / Zonas tranquilas < 55

ELEMENTS CARTOGRÀFICS / ELEMENTOS CARTOGRÁFICOS

Tipus d'edifici / Tipo de edificio

- Residencial / Residencial
- Docent-Sanitari / Docente-Sanitario
- Altres / Otros

Límits / Límites

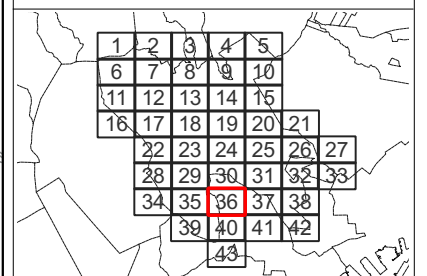
- Lim. Reus / Lim. Reus
- Lim. municipal / Lim. municipal

Base cartogràfica / Base cartográfica

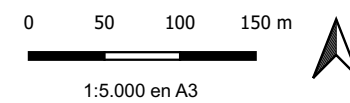
- Infra. viàries / Infra. viarias
- Auxiliar / Auxiliar
- Corbes de nivell / Curvas de nivel
- Massa d'aigua / Masa de agua
- Hidrografia / Hidrografía
- Ferrocarril / Ferrocarril

Font / Fuente: Institut Cartogràfic de Catalunya / Sistema de ref. / Sistema de ref: UTM 31N ETRS89

MAPA GUIA / MAPA GUÍA



ESCALA



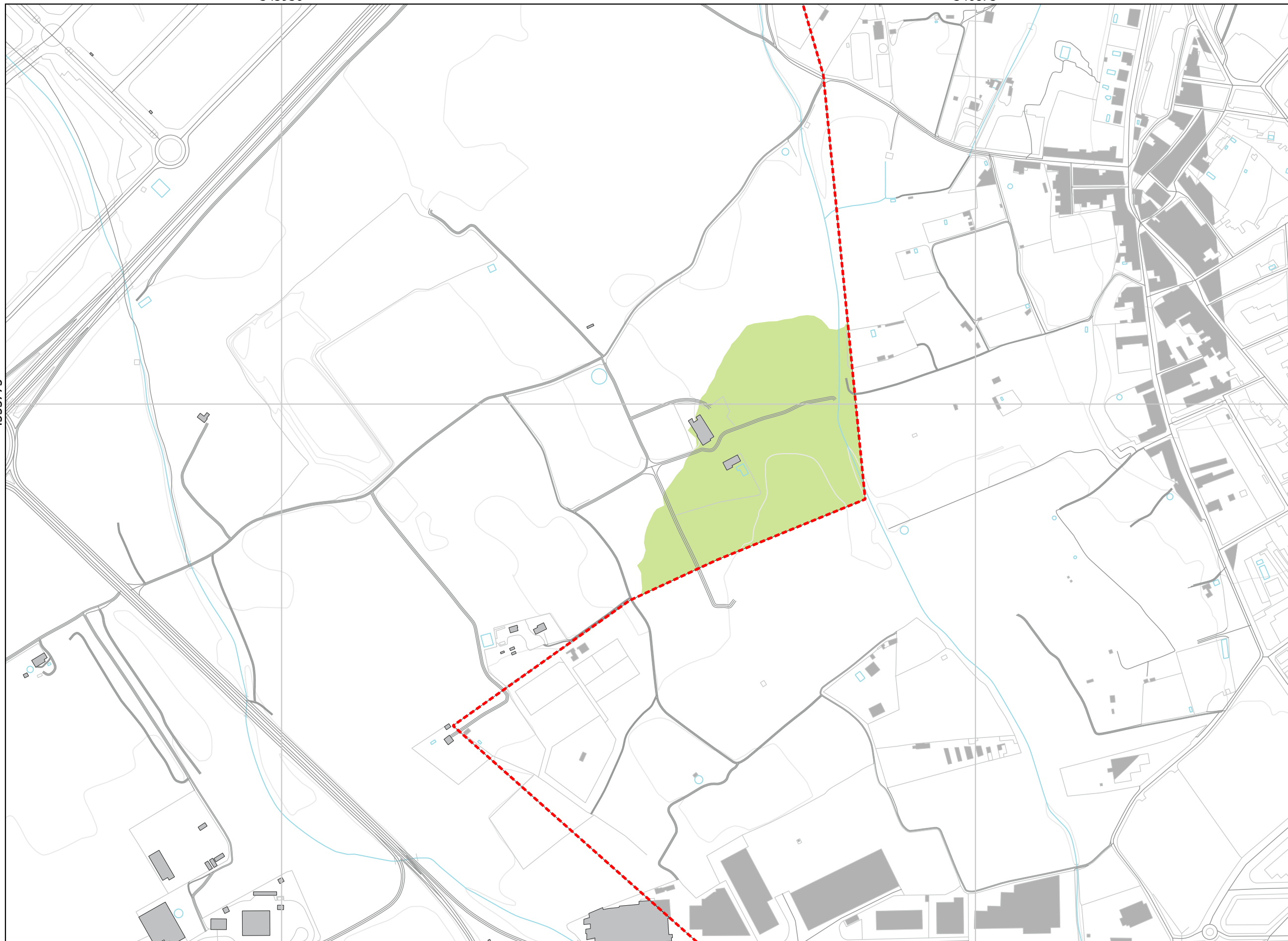
1:5.000 en A3



345950

346875

4553775



Ag\_CAT\_55\_ZT\_Ld

LLEGGENDA TEMÀTICA / LEYENDA TEMÁTICA

Nivell de soroll dB(A) / Nivel de ruido dB(A)

- Zones tranquil·les / Zonas tranquilas < 50
- Zones tranquil·les / Zonas tranquilas < 55

ELEMENTS CARTOGRÀFICS / ELEMENTOS CARTOGRÁFICOS

Tipus d'edifici / Tipo de edificio

- Residencial / Residencial
- Docent-Sanitari / Docente-Sanitario
- Altres / Otros

Límits / Límites

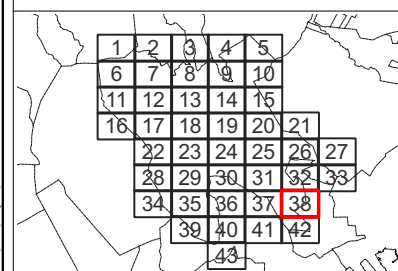
- Lim. Reus / Lim. Reus
- Lim. municipal / Lim. municipal

Base cartogràfica / Base cartográfica

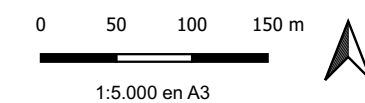
- Infra. viàries / Infra. viarias
- Auxiliar / Auxiliar
- Corbes de nivell / Curvas de nivel
- Massa d'aigua / Masa de agua
- Hidrografia / Hidrografía
- Ferrocarril / Ferrocarril

Font / Fuente: Institut Cartogràfic de Catalunya  
Sistema de ref. / Sistema de ref: UTM 31N ETRS89

MAPA GUIA / MAPA GUÍA



ESCALA

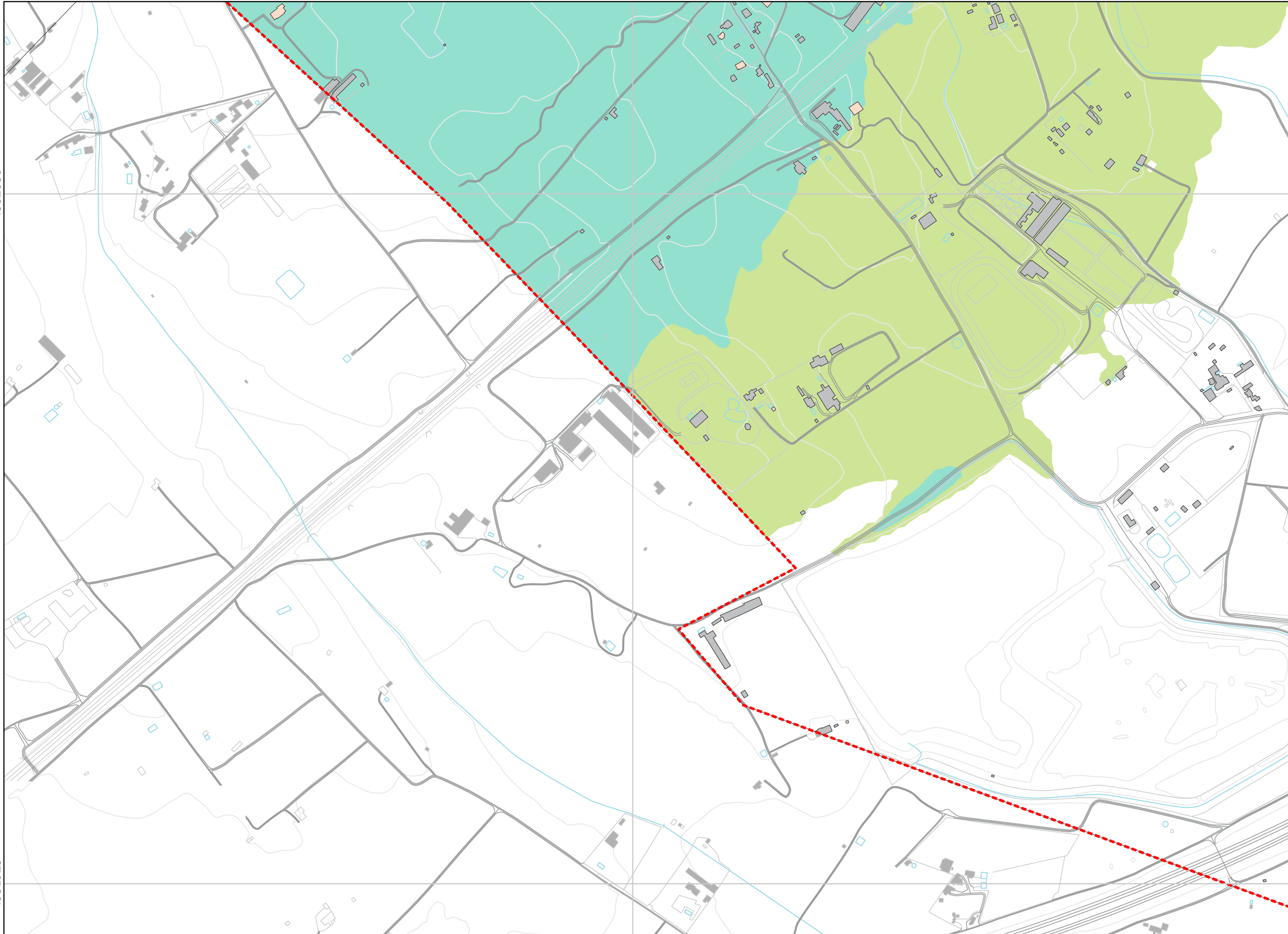




341325

4552850

4551925



Ag\_CAT\_55\_ZT\_Ld

LLEGGENDA TEMÀTICA /  
LEYENDA TEMÁTICA

Nivell de soroll dB(A) /  
Nivel de ruido dB(A)

- Zones tranquil·les /  
Zonas tranquilas < 50
- Zones tranquil·les /  
Zonas tranquilas < 55

ELEMENTS CARTOGRÀFICS/  
ELEMENTOS CARTOGRÁFICOS

Tipus d'edifici / Tipo de edificio

- Residencial / Residencial
- Docent-Sanitari / Docente-Sanitario
- Altres / Otros

Límits / Límites

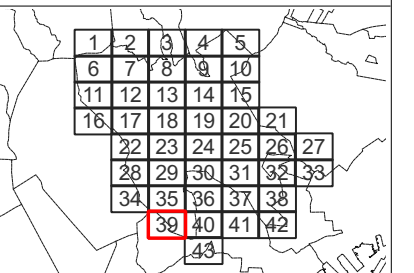
- Lim. Reus / Lim. Reus
- Lim. municipal / Lim. municipal

Base cartogràfica / Base cartográfica

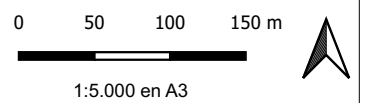
- Infra. viàries / Infra. viarias
- Auxiliar / Auxiliar
- Corbes de nivell / Curvas de nivel
- Massa d'aigua / Masa de agua
- Hidrografia / Hidrografía
- Ferrocarril / Ferrocarril

Font / Fuente: Institut Cartogràfic de Catalunya  
Sistema de ref. / Sistema de ref: UTM 31N ETRS89

MAPA GUIA / MAPA GUÍA



ESCALA



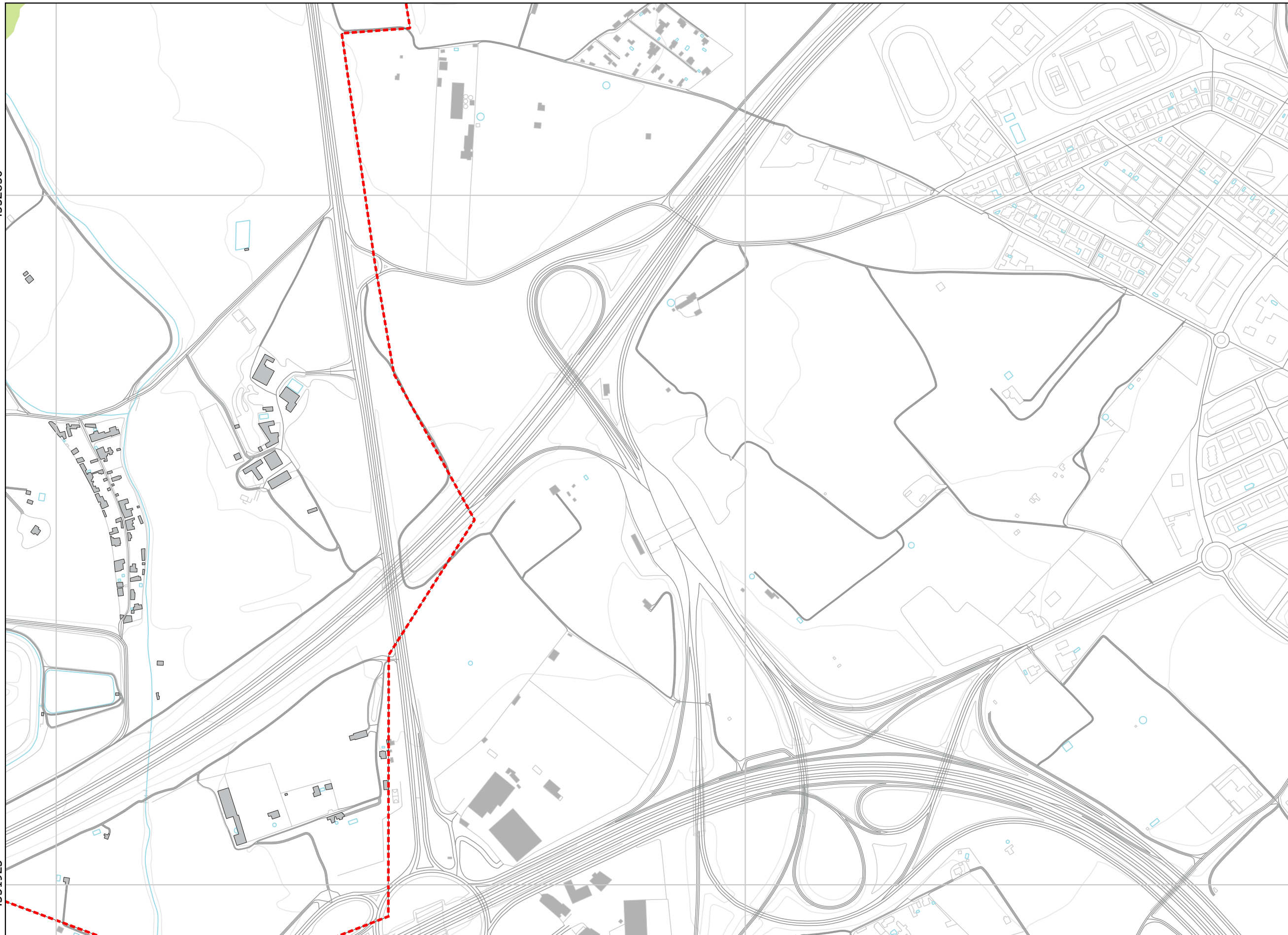


342250

343175

4552850

4551925



Ag\_CAT\_55\_ZT\_Ld

### LLEENDA TEMÀTICA / LEYENDA TEMÁTICA

Nivell de soroll dB(A) / Nivel de ruido dB(A)

- Zones tranquil·les / Zonas tranquilas < 50
- Zones tranquil·les / Zonas tranquilas < 55

### ELEMENTS CARTOGRÀFICS / ELEMENTOS CARTOGRÁFICOS

Tipus d'edifici / Tipo de edificio

- Residencial / Residencial
- Docent-Sanitari / Docente-Sanitario
- Altres / Otros

Límits / Límites

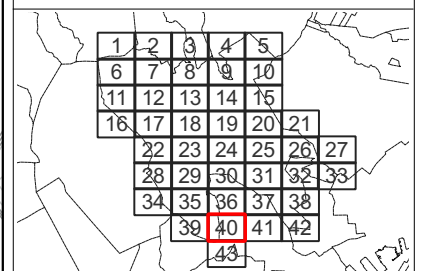
- Lim. Reus / Lim. Reus
- Lim. municipal / Lim. municipal

Base cartogràfica / Base cartográfica

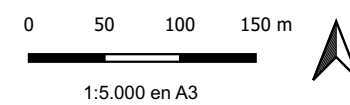
- Infra. viàries / Infra. viarias
- Auxiliar / Auxiliar
- Corbes de nivell / Curvas de nivel
- Massa d'aigua / Masa de agua
- Hidrografia / Hidrografía
- + Ferrocarril / Ferrocarril

Font / Fuente: Institut Cartogràfic de Catalunya  
Sistema de ref. / Sistema de ref.: UTM 31N ETRS89

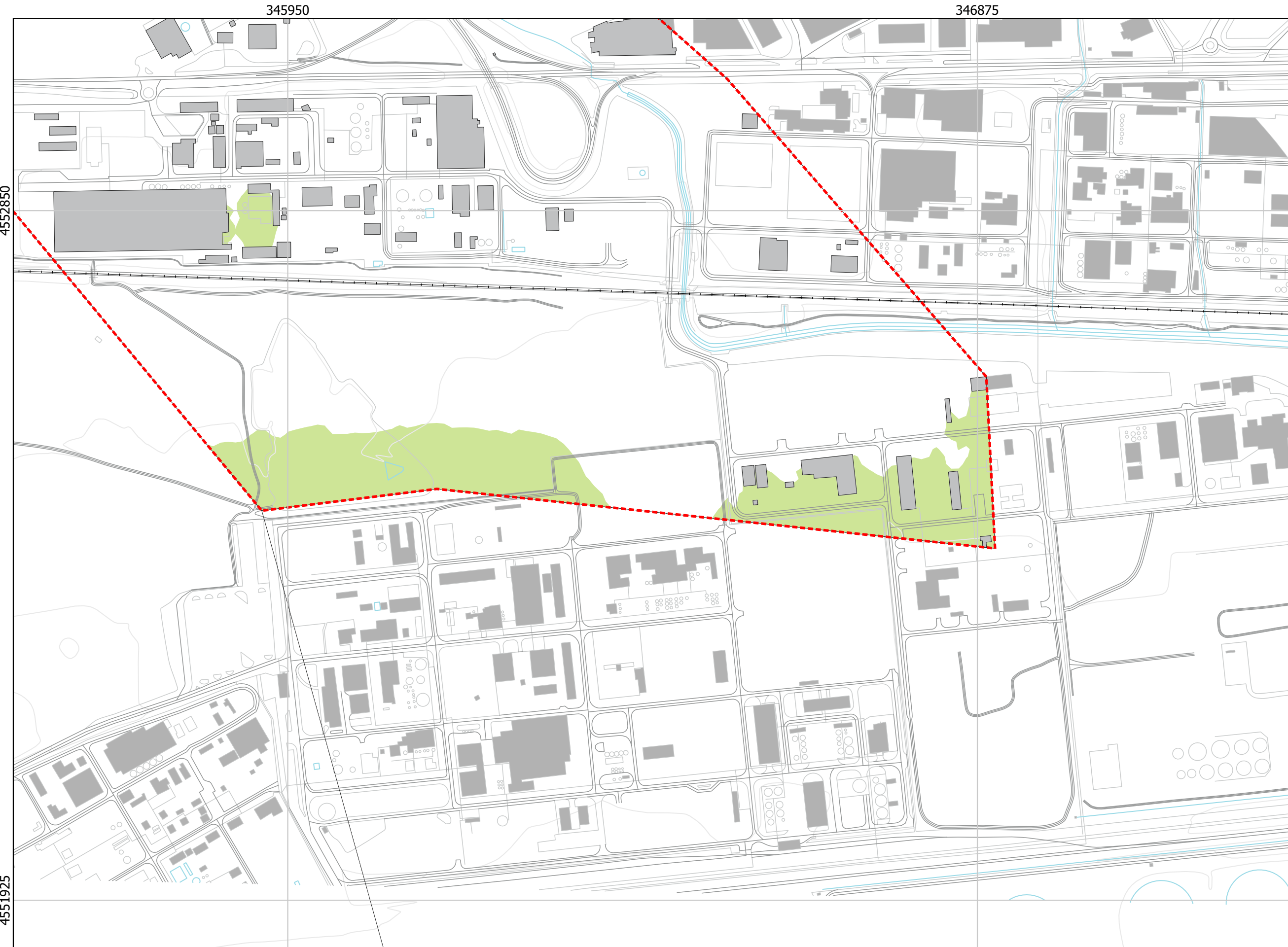
### MAPA GUIA / MAPA GUÍA



### ESCALA







4552850

4551925

345950

346875

Ag\_CAT\_55\_ZT\_Ld

LLEGGENDA TEMÀTICA /  
LEYENDA TEMÁTICA

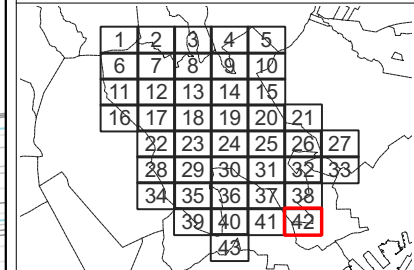
- Nivell de soroll dB(A) /  
Nivel de ruido dB(A)
- Zones tranquil·les /  
Zonas tranquilas < 50
  - Zones tranquil·les /  
Zonas tranquilas < 55

ELEMENTS CARTOGRÀFICS /  
ELEMENTOS CARTOGRÁFICOS

- Tipus d'edifici / Tipo de edificio
- Residencial / Residencial
  - Docent-Sanitari / Docente-Sanitario
  - Altres / Otros
- Límits / Límites
- Lim. Reus / Lim. Reus
  - Lim. municipal / Lim. municipal
- Base cartogràfica / Base cartográfica
- Infra. viàries / Infra. viarias
  - Auxiliar / Auxiliar
  - Corbes de nivell / Curvas de nivel
  - Massa d'aigua / Masa de agua
  - Hidrografia / Hidrografía
  - Ferrocarril / Ferrocarril

Font / Fuente: Institut Cartogràfic de Catalunya  
Sistema de ref. / Sistema de ref: UTM 31N ETRS89

MAPA GUIA / MAPA GUÍA



ESCALA

