

335000

340000

345000

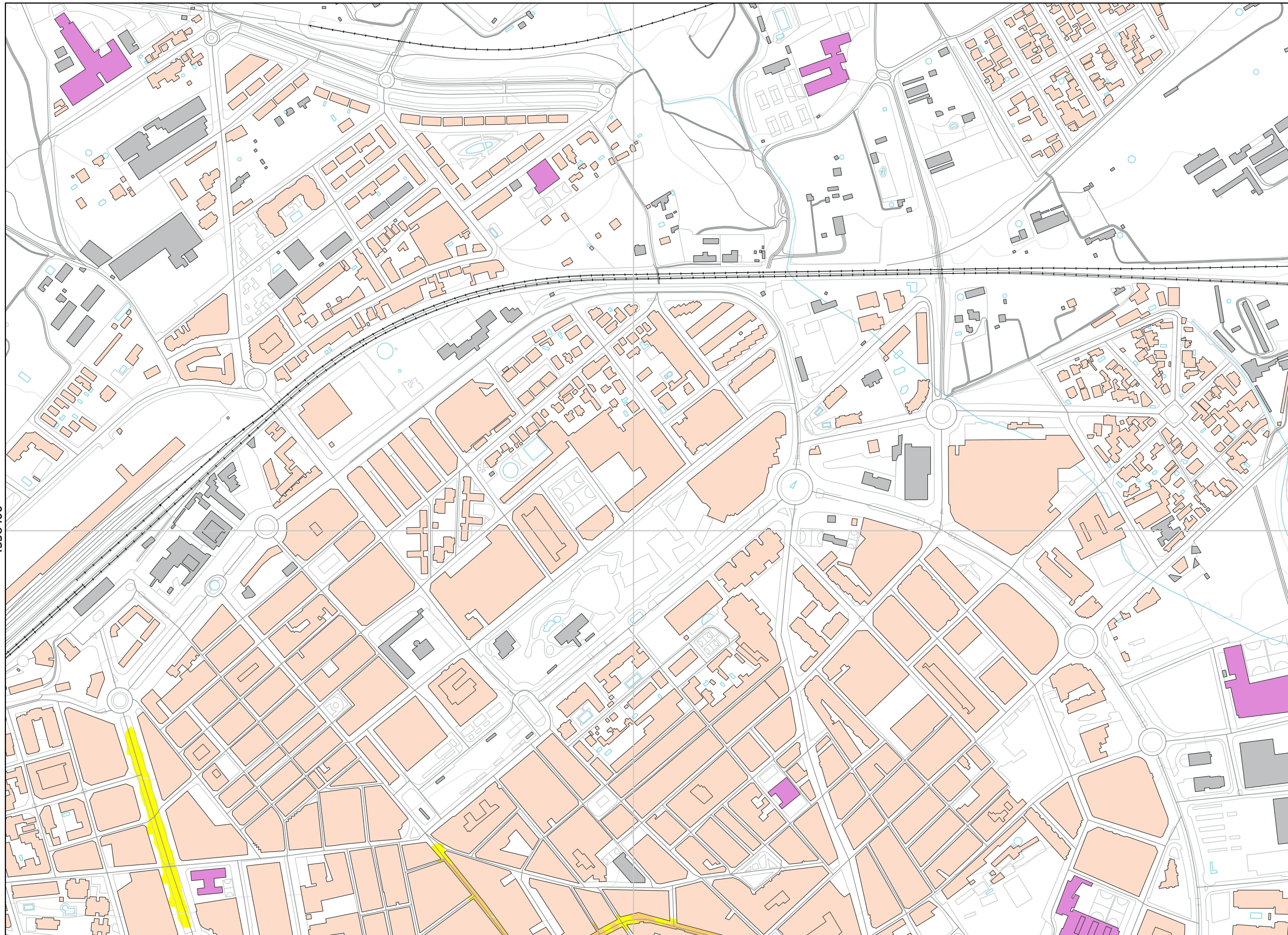
350000

4560000

4550000

4550000





Ag_CAT_55_OC_Lden

LLEGGENDA TEMÀTICA /
LEYENDA TEMÁTICA

Nivell de soroll dB(A) (Lden) /
Nivel de ruido dB(A) (Lden)

- 55 a 60
- 60 a 65
- 65 a 70
- 70 a 75
- ≥ 75

ELEMENTS CARTOGRÀFICS /
ELEMENTOS CARTOGRÁFICOS

Tipus d'edifici / Tipo de edificio

- Residencial / Residencial
- Docent-Sanitari / Docente-Sanitario
- Altres / Otros

Límits / Límites

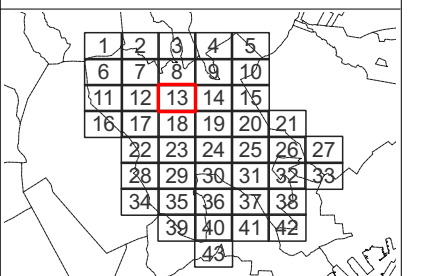
- Lim. Reus / Lim. Reus
- Lim. municipal / Lim. municipal

Base cartogràfica / Base cartográfica

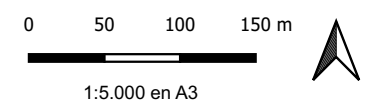
- Infra. viàries / Infra. viarias
- Auxiliar / Auxiliar
- Corbes de nivell / Curvas de nivel
- Massa d'aigua / Masa de agua
- Hidrografia / Hidrografía
- Ferrocarril / Ferrocarril

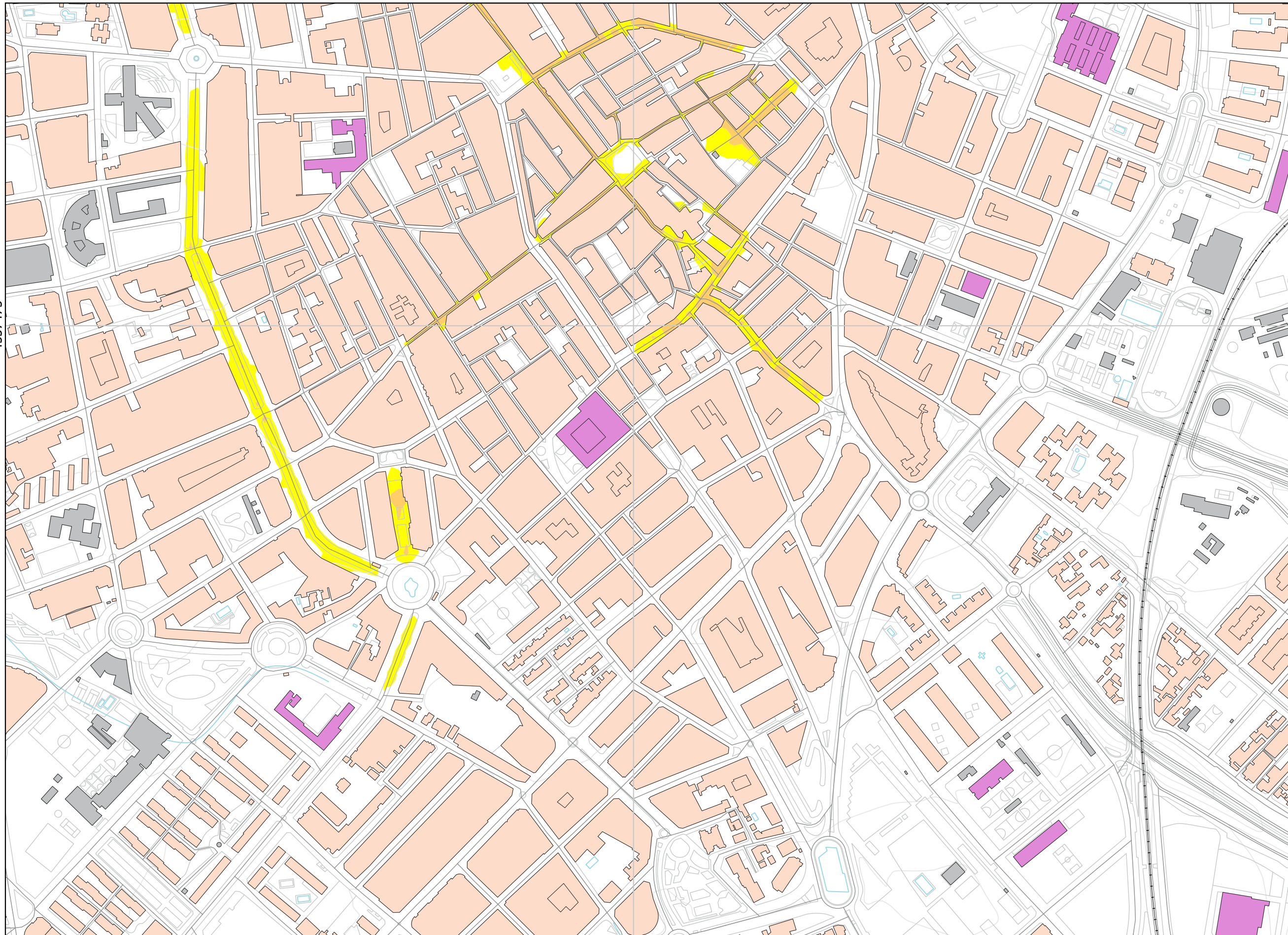
Font / Fuente: Institut Cartogràfic de Catalunya
Sistema de ref. / Sistema de ref: UTM 31N ETRS89

MAPA GUIA / MAPA GUÍA



ESCALA





Ag_CAT_55_OC_Lden

LLEGGENDA TEMÀTICA /
LEYENDA TEMÁTICA

Nivell de soroll dB(A) (Lden) /
Nivel de ruido dB(A) (Lden)

- 55 a 60
- 60 a 65
- 65 a 70
- 70 a 75
- ≥ 75

ELEMENTS CARTOGRÀFICS /
ELEMENTOS CARTOGRÁFICOS

Tipus d'edifici / Tipo de edificio

- Residencial / Residencial
- Docent-Sanitari / Docente-Sanitario
- Altres / Otros

Límits / Límites

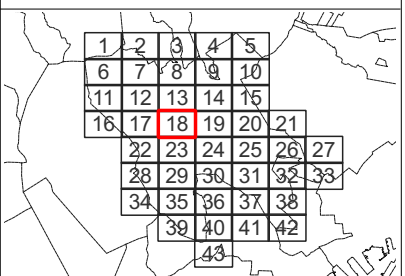
- Lim. Reus / Lim. Reus
- Lim. municipal / Lim. municipal

Base cartogràfica / Base cartográfica

- Infra. viàries / Infra. viarias
- Auxiliar / Auxiliar
- Corbes de nivell / Curvas de nivel
- Massa d'aigua / Masa de agua
- Hidrografia / Hidrografía
- Ferrocarril / Ferrocarril

Font / Fuente: Institut Cartogràfic de Catalunya
Sistema de ref. / Sistema de ref: UTM 31N ETRS89

MAPA GUIA / MAPA GUÍA



ESCALA

