

335000

340000

345000

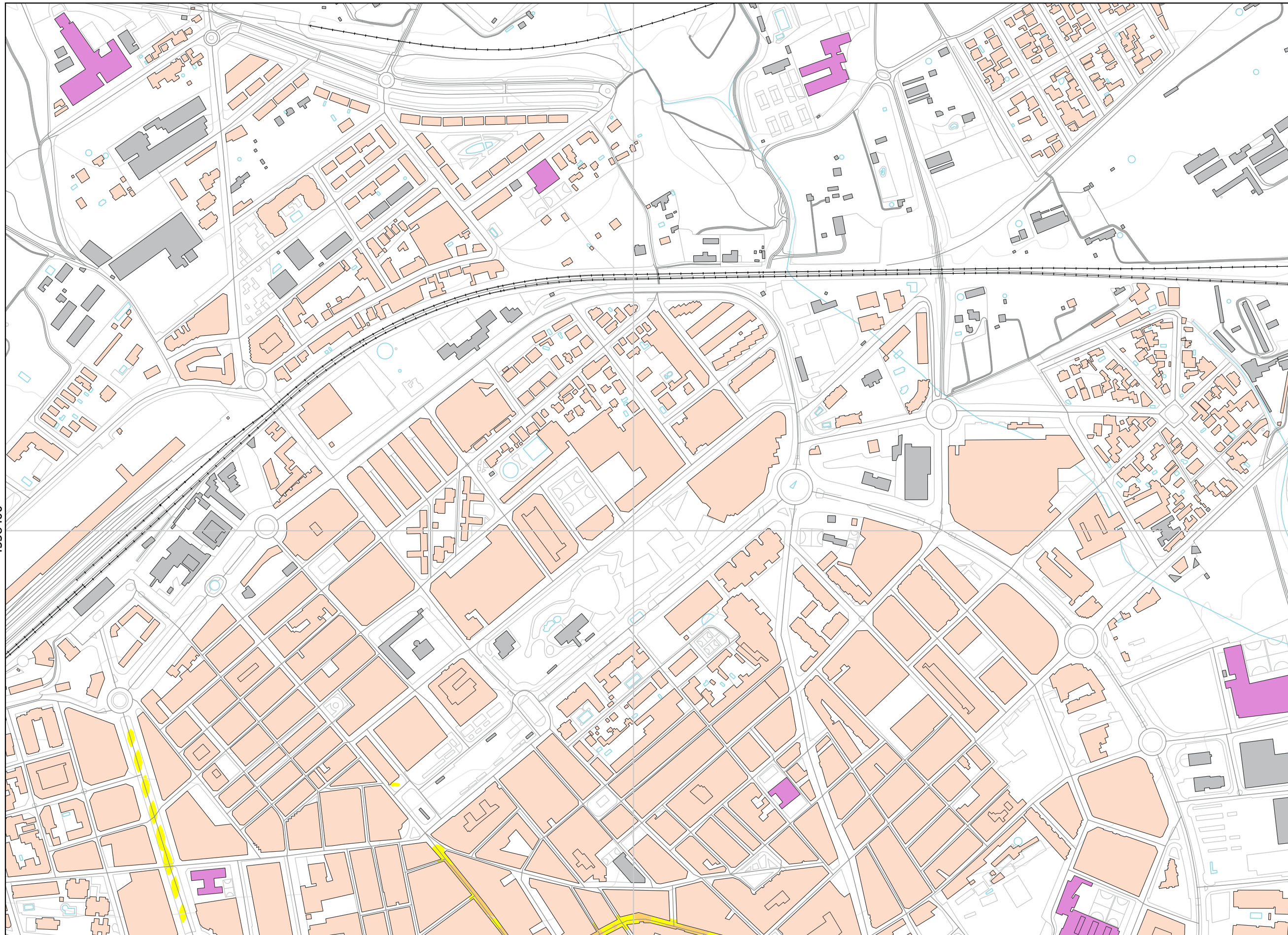
350000

4560000

4550000

4550000





Ag_CAT_55_OC_Ld

**LLEGGENDA TEMÀTICA /
LEYENDA TEMÁTICA**

Nivell de soroll dB(A) (Ld) /
Nivel de ruido dB(A) (Ld)

- 55 a 60
- 60 a 65
- 65 a 70
- 70 a 75
- ≥ 75

**ELEMENTS CARTOGRÀFICS /
ELEMENTOS CARTOGRÁFICOS**

Tipus d'edifici / Tipo de edificio

- Residencial / Residencial
- Docent-Sanitari / Docente-Sanitario
- Altres / Otros

Límits / Límites

- Lim. Reus / Lim. Reus
- Lim. municipal / Lim. municipal

Base cartogràfica / Base cartográfica

- Infra. viàries / Infra. viarias
- Auxiliar / Auxiliar
- Corbes de nivell / Curvas de nivel
- Massa d'aigua / Masa de agua
- Hidrografia / Hidrografía
- Ferrocarril / Ferrocarril

Font / Fuente: Institut Cartogràfic de Catalunya
Sistema de ref. / Sistema de ref: UTM 31N ETRS89

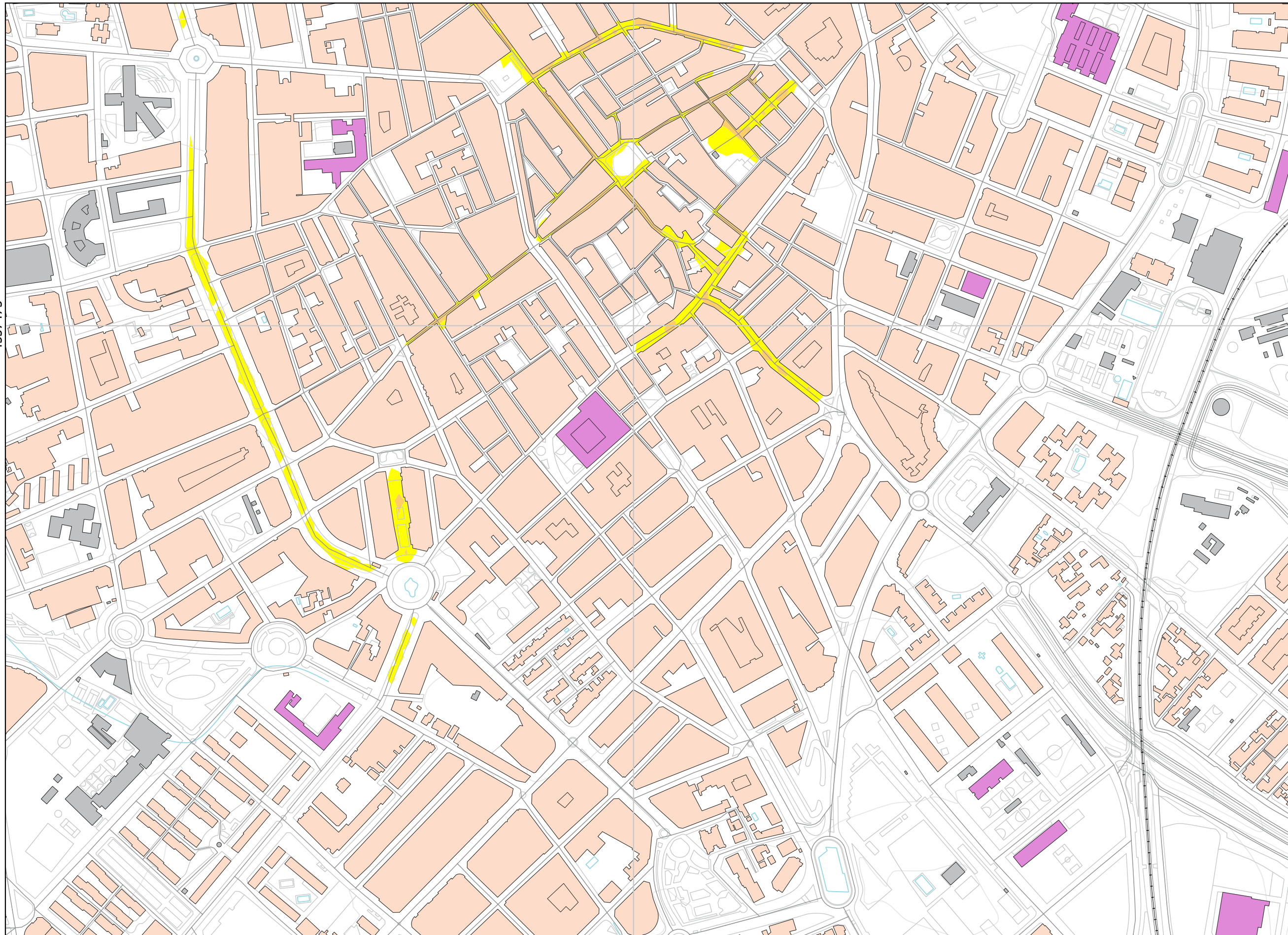
MAPA GUIA / MAPA GUÍA

1	2	3	4	5
6	7	8	9	10
11	12	13	14	15
16	17	18	19	20
21	22	23	24	25
26	27	28	29	30
31	32	33	34	35
36	37	38	39	40
41	42	43	44	45

ESCALA

0 50 100 150 m

1:5.000 en A3



Ag_CAT_55_OC_Ld

LLEGGENDA TEMÀTICA /
LEYENDA TEMÁTICA

Nivell de soroll dB(A) (Ld) /
Nivel de ruido dB(A) (Ld)

- 55 a 60
- 60 a 65
- 65 a 70
- 70 a 75
- ≥ 75

ELEMENTS CARTOGRÀFICS /
ELEMENTOS CARTOGRÁFICOS

Tipus d'edifici / Tipo de edificio

- Residencial / Residencial
- Docent-Sanitari / Docente-Sanitario
- Altres / Otros

Límits / Límites

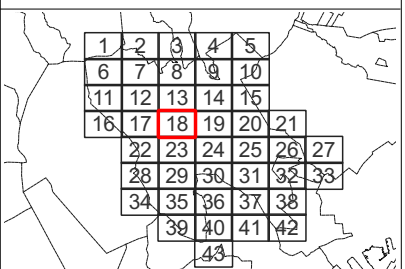
- Lim. Reus / Lim. Reus
- Lim. municipal / Lim. municipal

Base cartogràfica / Base cartográfica

- Infra. viàries / Infra. viarias
- Auxiliar / Auxiliar
- Corbes de nivell / Curvas de nivel
- Massa d'aigua / Masa de agua
- Hidrografia / Hidrografía
- Ferrocarril / Ferrocarril

Font / Fuente: Institut Cartogràfic de Catalunya
Sistema de ref. / Sistema de ref: UTM 31N ETRS89

MAPA GUIA / MAPA GUÍA



ESCALA

