

335000

340000

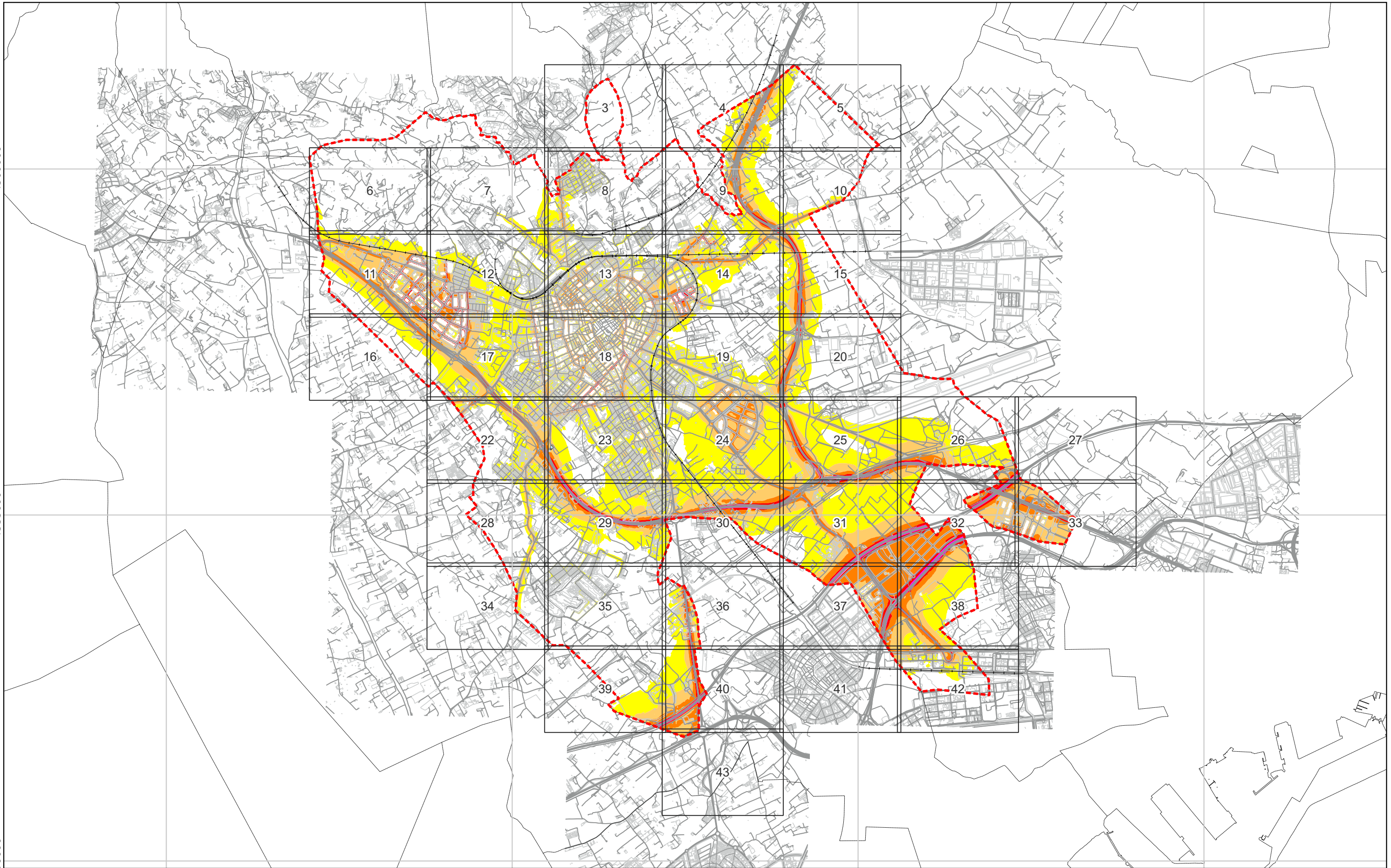
345000

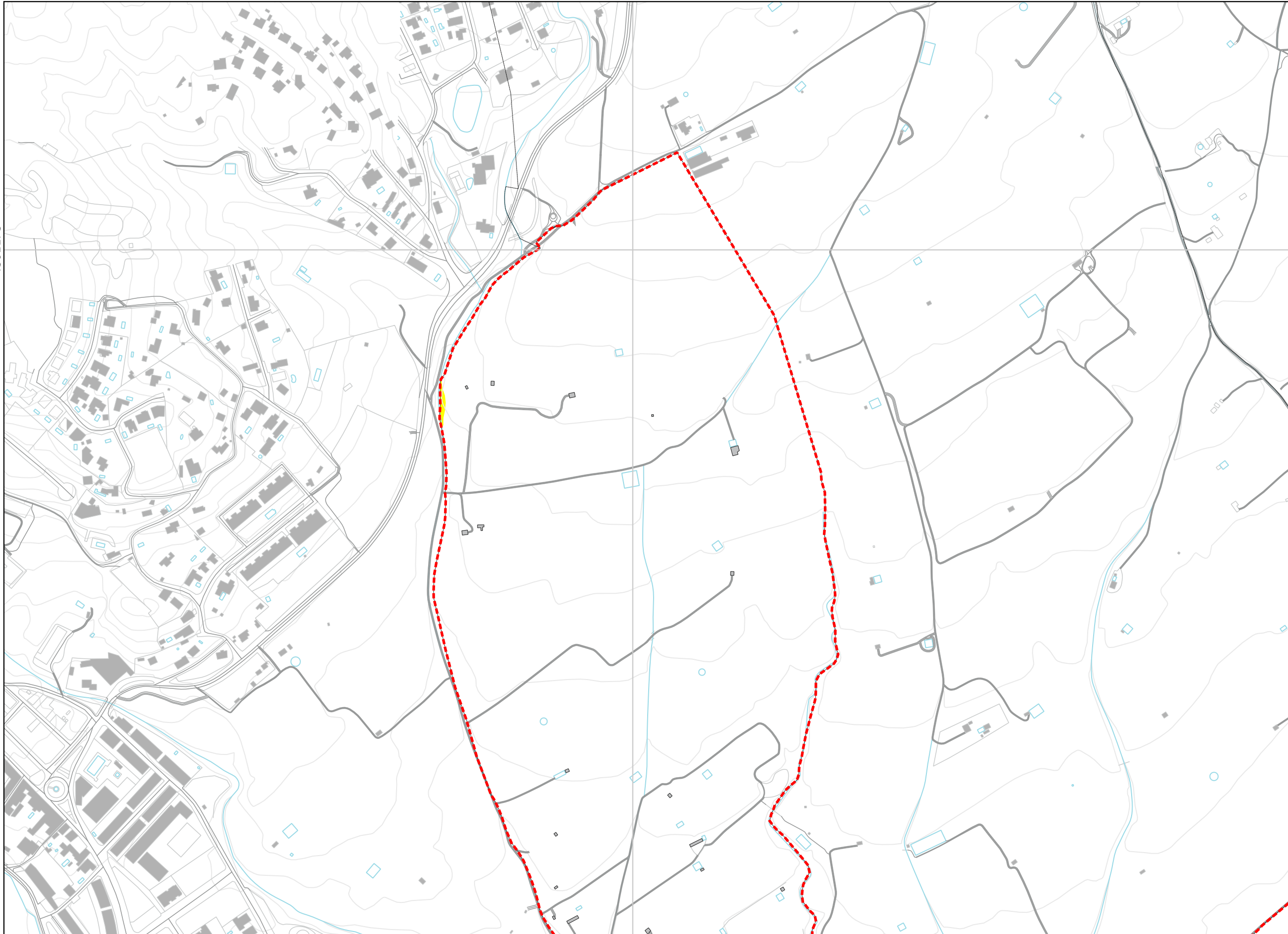
350000

4560000

4555000

4550000





Ag_CAT_55_C_Le

LLEENDA TEMÀTICA /
LEYENDA TEMÁTICA

Nivell de soroll dB(A) (Le) /
Nivel de ruido dB(A) (Le)

- 55 a 60
- 60 a 65
- 65 a 70
- 70 a 75
- ≥ 75

ELEMENTS CARTOGRÀFICS/
ELEMENTOS CARTOGRÁFICOS

Tipus d'edifici / Tipo de edificio

- Residencial / Residencial
- Docent-Sanitari / Docente-Sanitario
- Altres / Otros

Límits / Límites

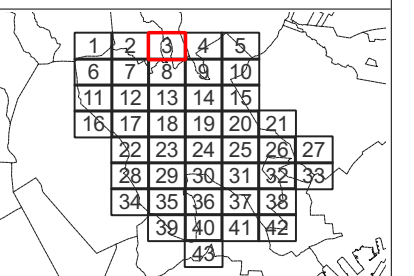
- Lim. Reus / Lim. Reus
- Lim. municipal / Lim. municipal

Base cartogràfica / Base cartográfica

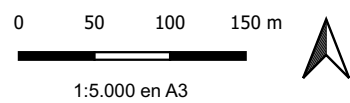
- Infra. viàries / Infra. viarias
- Auxiliar / Auxiliar
- Corbes de nivell / Curvas de nivel
- Massa d'aigua / Masa de agua
- Hidrografia / Hidrografía
- Ferrocarril / Ferrocarril

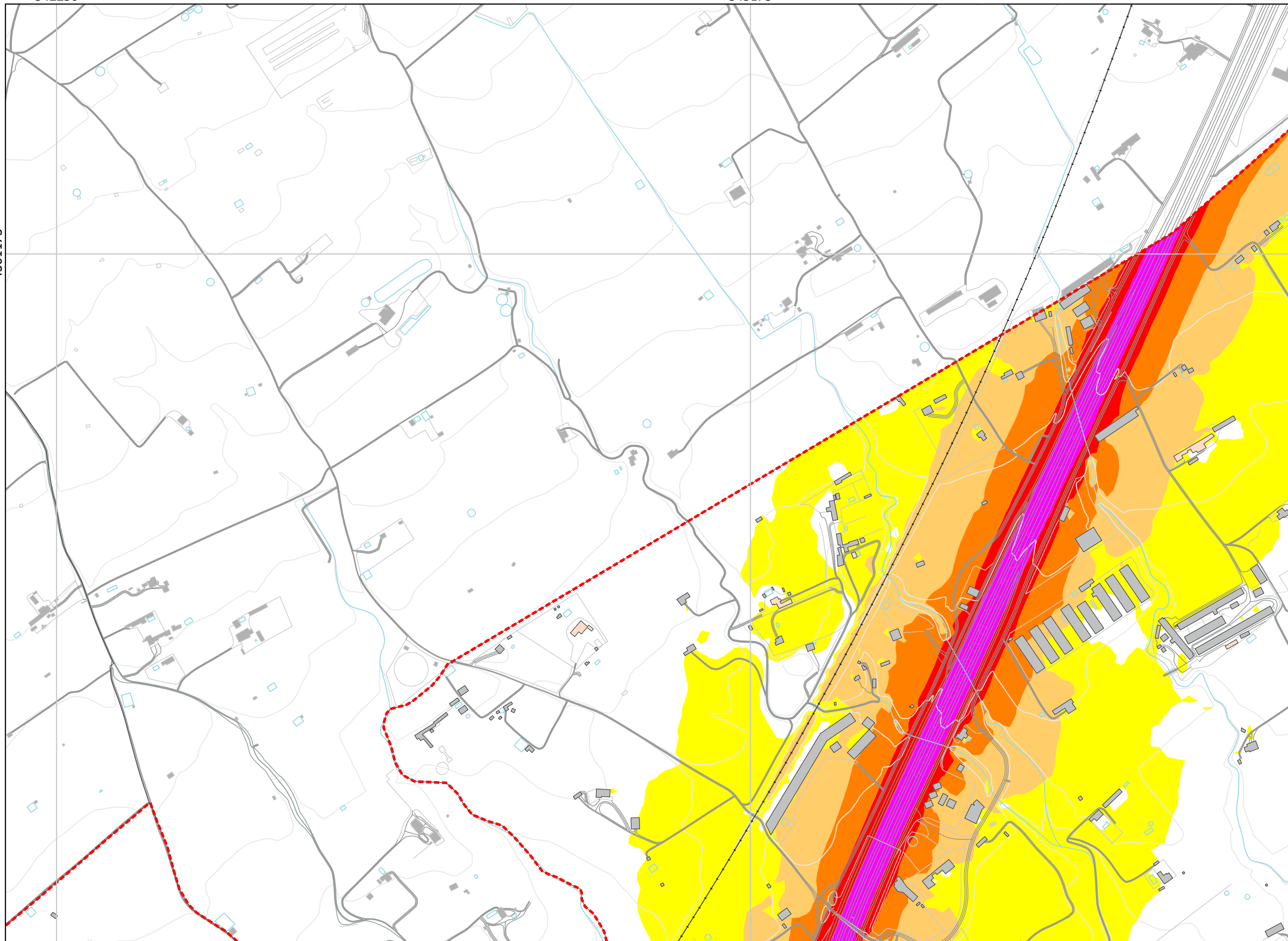
Font / Fuente: Institut Cartogràfic de Catalunya
Sistema de ref. / Sistema de ref. UTM 31N ETRS89

MAPA GUIA / MAPA GUÍA



ESCALA





Ag_CAT_55_C_Le

**LLEGGENDA TEMÀTICA /
LEYENDA TEMÁTICA**

Nivell de soroll dB(A) (Le) /
Nivel de ruido dB(A) (Le)

- 55 a 60
- 60 a 65
- 65 a 70
- 70 a 75
- ≥ 75

**ELEMENTS CARTOGRÀFICS/
ELEMENTOS CARTOGRÁFICOS**

Tipus d'edifici / Tipo de edificio

- Residencial / Residencial
- Docent-Sanitari / Docente-Sanitario
- Altres / Otros

Límits / Límites

- Lim. Reus / Lim. Reus
- Lim. municipal / Lim. municipal

Base cartogràfica / Base cartográfica

- Infra. viàries / Infra. viarias
- Auxiliar / Auxiliar
- Corbes de nivell / Curvas de nivel
- Massa d'aigua / Masa de agua
- Hidrografia / Hidrografía
- Ferrocarril / Ferrocarril

Font / Fuente: Institut Cartogràfic de Catalunya
Sistema de ref. / Sistema de ref.: UTM 31N ETRS89

MAPA GUIA / MAPA GUÍA

1	2	3	4	5	
6	7	8	9	10	
11	12	13	14	15	
16	17	18	19	20	21
22	23	24	25	26	27
28	29	30	31	32	33
34	35	36	37	38	
39	40	41	42		
43					

ESCALA

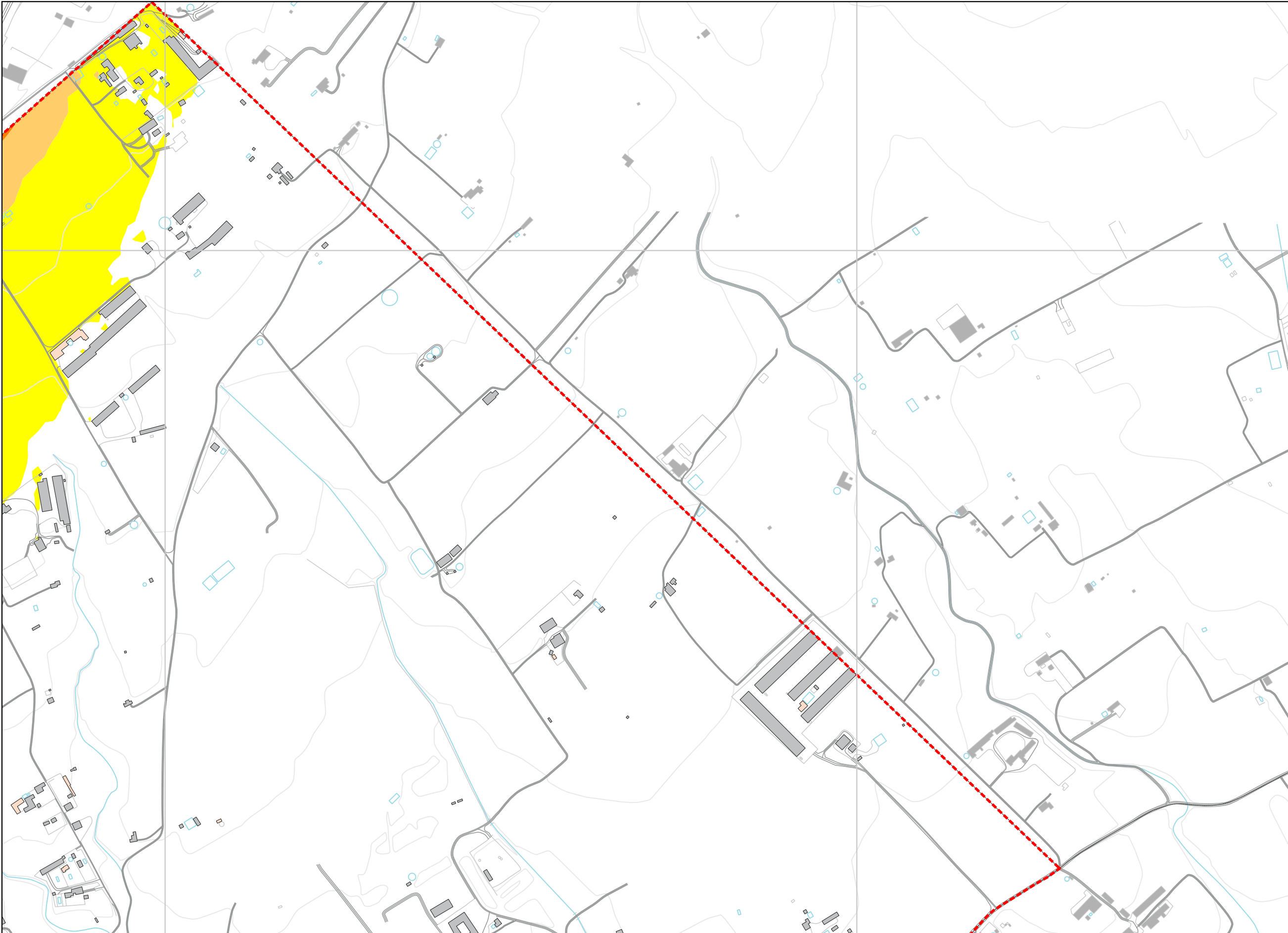
0 50 100 150 m

1:5.000 en A3

344100

345025

4561175



Ag_CAT_55_C_Le

LLEENDA TEMÀTICA / LEYENDA TEMÁTICA

Nivell de soroll dB(A) (Le) / Nivel de ruido dB(A) (Le)

- 55 a 60
- 60 a 65
- 65 a 70
- 70 a 75
- ≥ 75

ELEMENTS CARTOGRÀFICS / ELEMENTOS CARTOGRÁFICOS

Tipus d'edifici / Tipo de edificio

- Residencial / Residencial
- Docent-Sanitari / Docente-Sanitario
- Altres / Otros

Límits / Límites

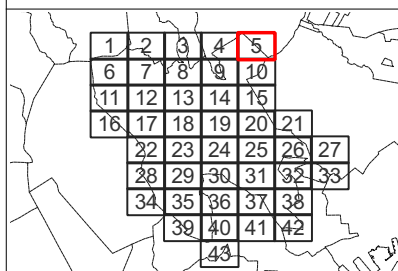
- Lim. Reus / Lim. Reus
- Lim. municipal / Lim. municipal

Base cartogràfica / Base cartográfica

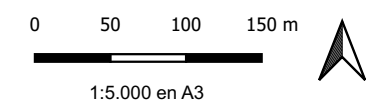
- Infra. viàries / Infra. viarias
- Auxiliar / Auxiliar
- Corbes de nivell / Curvas de nivel
- Massa d'aigua / Masa de agua
- Hidrografia / Hidrografía
- Ferrocarril / Ferrocarril

Font / Fuente: Institut Cartogràfic de Catalunya
Sistema de ref. / Sistema de ref.: UTM 31N ETRS89

MAPA GUIA / MAPA GUÍA



ESCALA

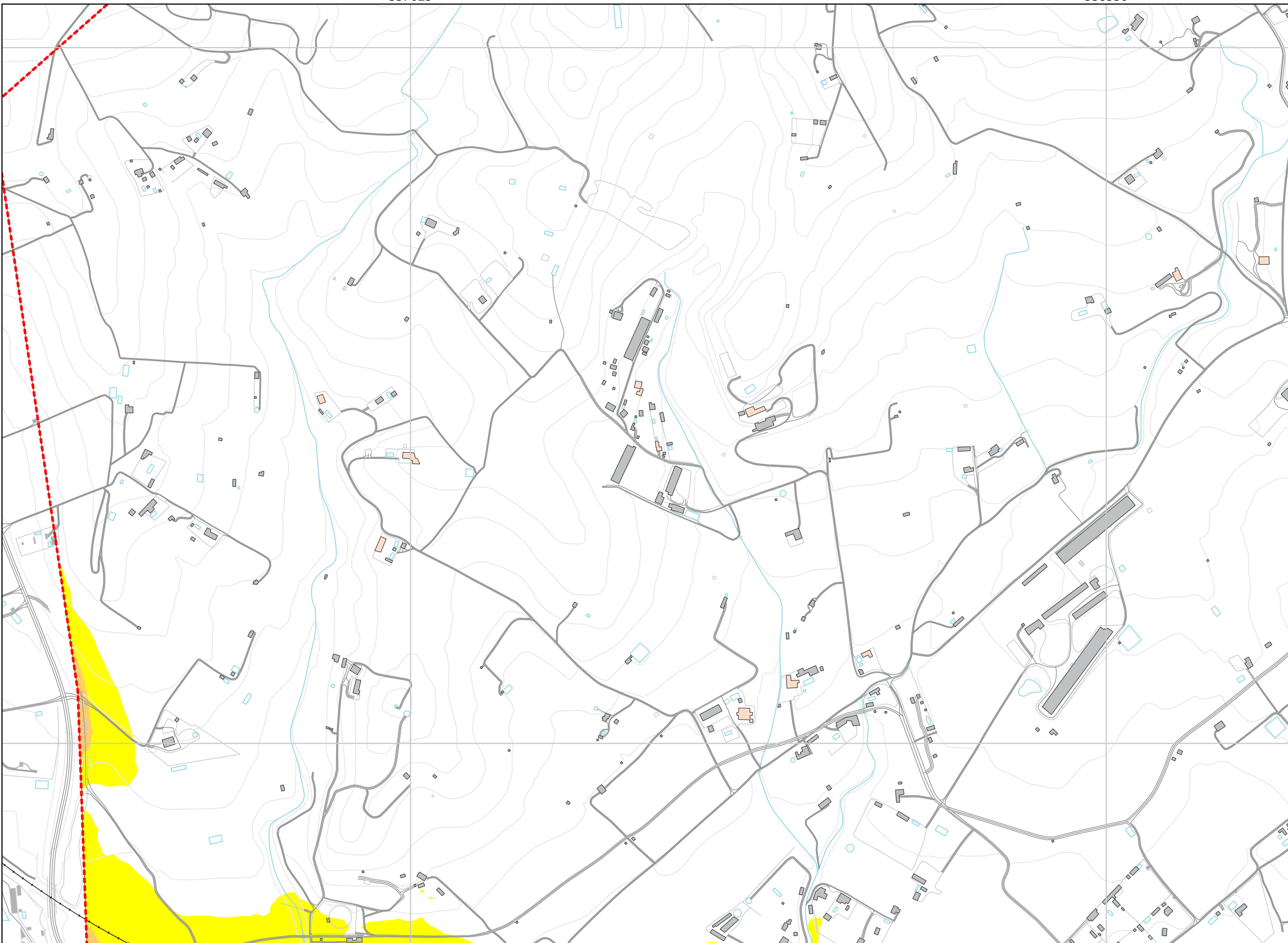


337625

338550

4560250

4559325



Ag_CAT_55_C_Le

LLEGGENDA TEMÀTICA /
LEYENDA TEMÁTICA

Nivell de soroll dB(A) (Le) /
Nivel de ruido dB(A) (Le)

- 55 a 60
- 60 a 65
- 65 a 70
- 70 a 75
- ≥ 75

ELEMENTS CARTOGRÀFICS/
ELEMENTOS CARTOGRÁFICOS

Tipus d'edifici / Tipo de edificio

- Residencial / Residencial
- Docent-Sanitari / Docente-Sanitario
- Altres / Otros

Límits / Límites

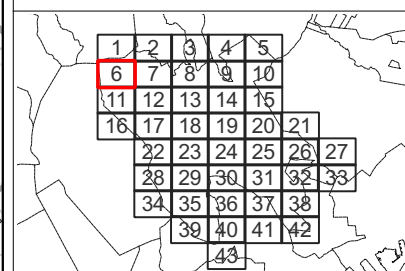
- Lim. Reus / Lim. Reus
- Lim. municipal / Lim. municipal

Base cartogràfica / Base cartográfica

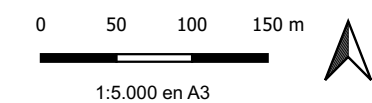
- Infra. viàries / Infra. viarias
- Auxiliar / Auxiliar
- Corbes de nivell / Curvas de nivel
- Massa d'aigua / Masa de agua
- Hidrografia / Hidrografía
- Ferrocarril / Ferrocarril

Font / Fuente: Institut Cartogràfic de Catalunya
Sistema de ref. / Sistema de ref.: UTM 31N ETRS89

MAPA GUIA / MAPA GUÍA



ESCALA



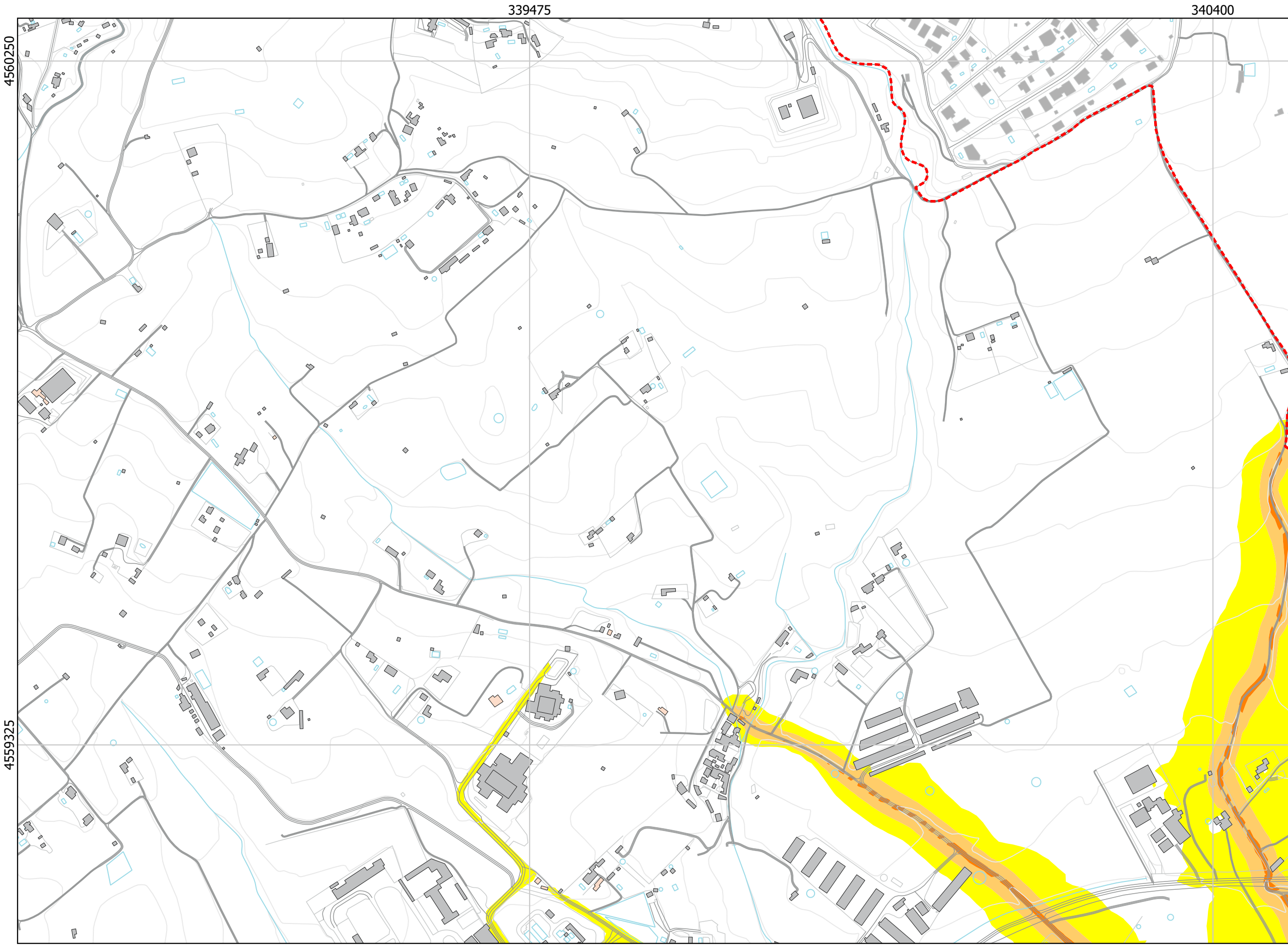
MUNICIPI DE L'AGLOMERACIÓ /
MUNICIPIOS DE LA AGLOMERACIÓN:
REUS

PROJECTE / PROYECTO:
MAPES ESTRATÈGICS DE SOROLL (FASE IV)
MAPAS ESTRATÈGICOS DE RUIDO (FASE IV)

TÍTOL DEL PLÀNOL / TÍTULO DEL PLANO:
MAPA DE SOROLL REUS - VIARI VESPRE (Le)
MAPA DE RUIDO REUS - VIARIO TARDE (Le)

DATA / FECHA:
DESEMBRE 2023
DICIEMBRE 2023

NÚM. PLÀNOL / Nº PLANO:
2.2
FULL / HOJA:
6 de 43



Ag_CAT_55_C_Le

**LLEGGENDA TEMÀTICA /
LEYENDA TEMÁTICA**

Nivell de soroll dB(A) (Le) /
Nivel de ruido dB(A) (Le)

- 55 a 60
- 60 a 65
- 65 a 70
- 70 a 75
- ≥ 75

**ELEMENTS CARTOGRÀFICS/
ELEMENTOS CARTOGRÁFICOS**

Tipus d'edifici / Tipo de edificio

- Residencial / Residencial
- Docent-Sanitari / Docente-Sanitario
- Altres / Otros

Límits / Límites

- Lim. Reus / Lim. Reus
- Lim. municipal / Lim. municipal

Base cartogràfica / Base cartográfica

- Infra. viàries / Infra. viarias
- Auxiliar / Auxiliar
- Corbes de nivell / Curvas de nivel
- Massa d'aigua / Masa de agua
- Hidrografia / Hidrografía
- Ferrocarril / Ferrocarril

Font / Fuente: Institut Cartogràfic de Catalunya
Sistema de ref. / Sistema de ref: UTM 31N ETRS89

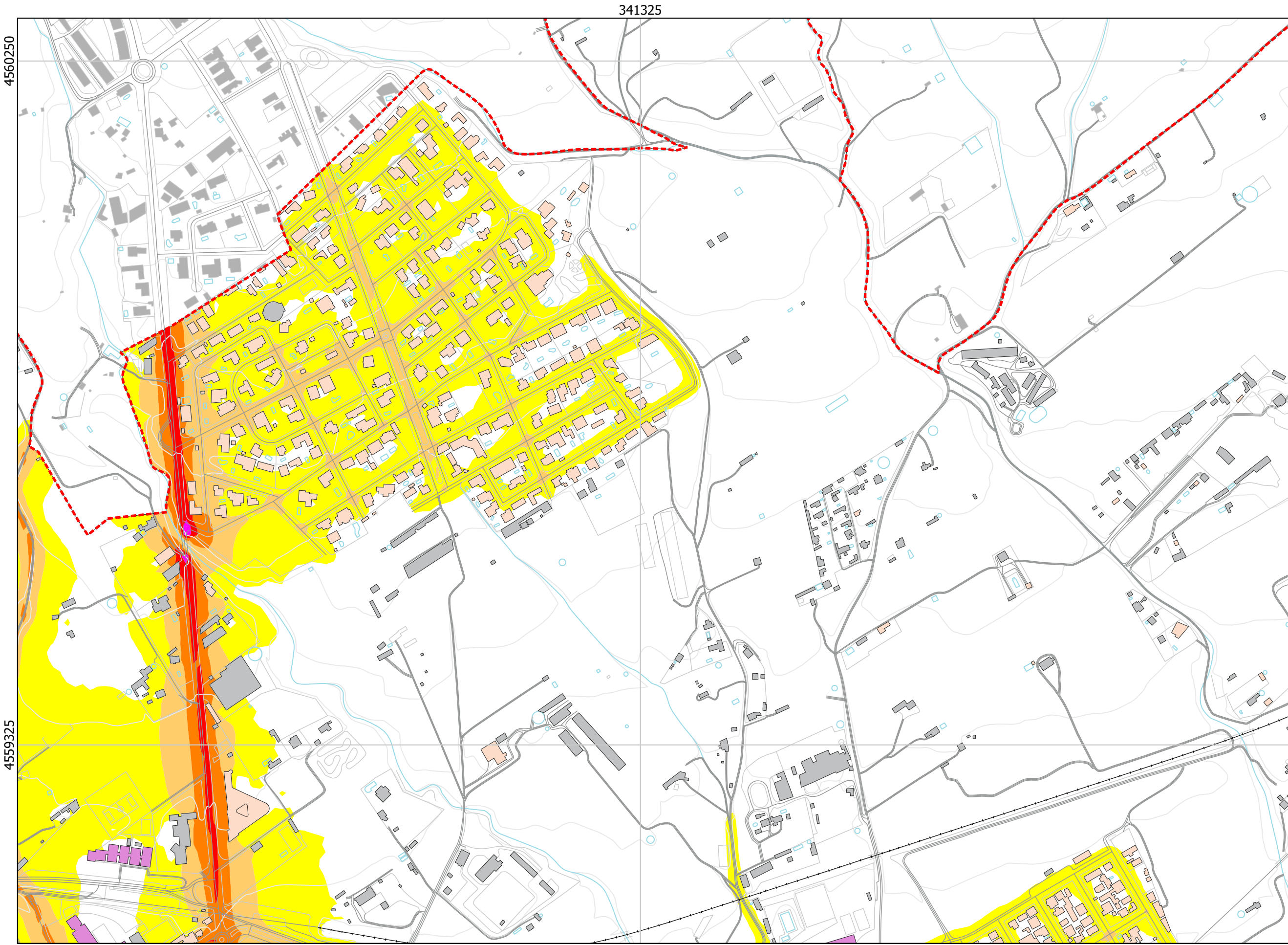
MAPA GUIA / MAPA GUÍA

1	2	3	4	5	
6	7	8	9	10	
11	12	13	14	15	
16	17	18	19	20	21
22	23	24	25	26	27
28	29	30	31	32	33
34	35	36	37	38	
39	40	41	42		
43					

ESCALA

0 50 100 150 m

1:5.000 en A3



4560250

4559325

341325

Ag_CAT_55_C_Le

LLEGGENDA TEMÀTICA /
LEYENDA TEMÁTICA

Nivell de soroll dB(A) (Le) /
Nivel de ruido dB(A) (Le)

- 55 a 60
- 60 a 65
- 65 a 70
- 70 a 75
- ≥ 75

ELEMENTS CARTOGRÀFICS /
ELEMENTOS CARTOGRÁFICOS

Tipus d'edifici / Tipo de edificio

- Residencial / Residencial
- Docent-Sanitari / Docente-Sanitario
- Altres / Otros

Límits / Límites

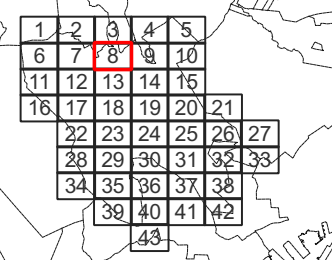
- Lim. Reus / Lim. Reus
- Lim. municipal / Lim. municipal

Base cartogràfica / Base cartográfica

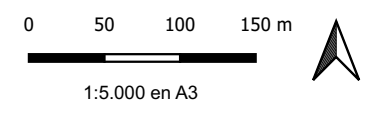
- Infra. viàries / Infra. viarias
- Auxiliar / Auxiliar
- Corbes de nivell / Curvas de nivel
- Massa d'aigua / Masa de agua
- Hidrografia / Hidrografía
- Ferrocarril / Ferrocarril

Font / Fuente: Institut Cartogràfic de Catalunya
Sistema de ref. / Sistema de ref: UTM 31N ETRS89

MAPA GUIA / MAPA GUÍA



ESCALA



MUNICIPI DE L'AGLOMERACIÓ /
MUNICIPIOS DE LA AGLOMERACIÓN:

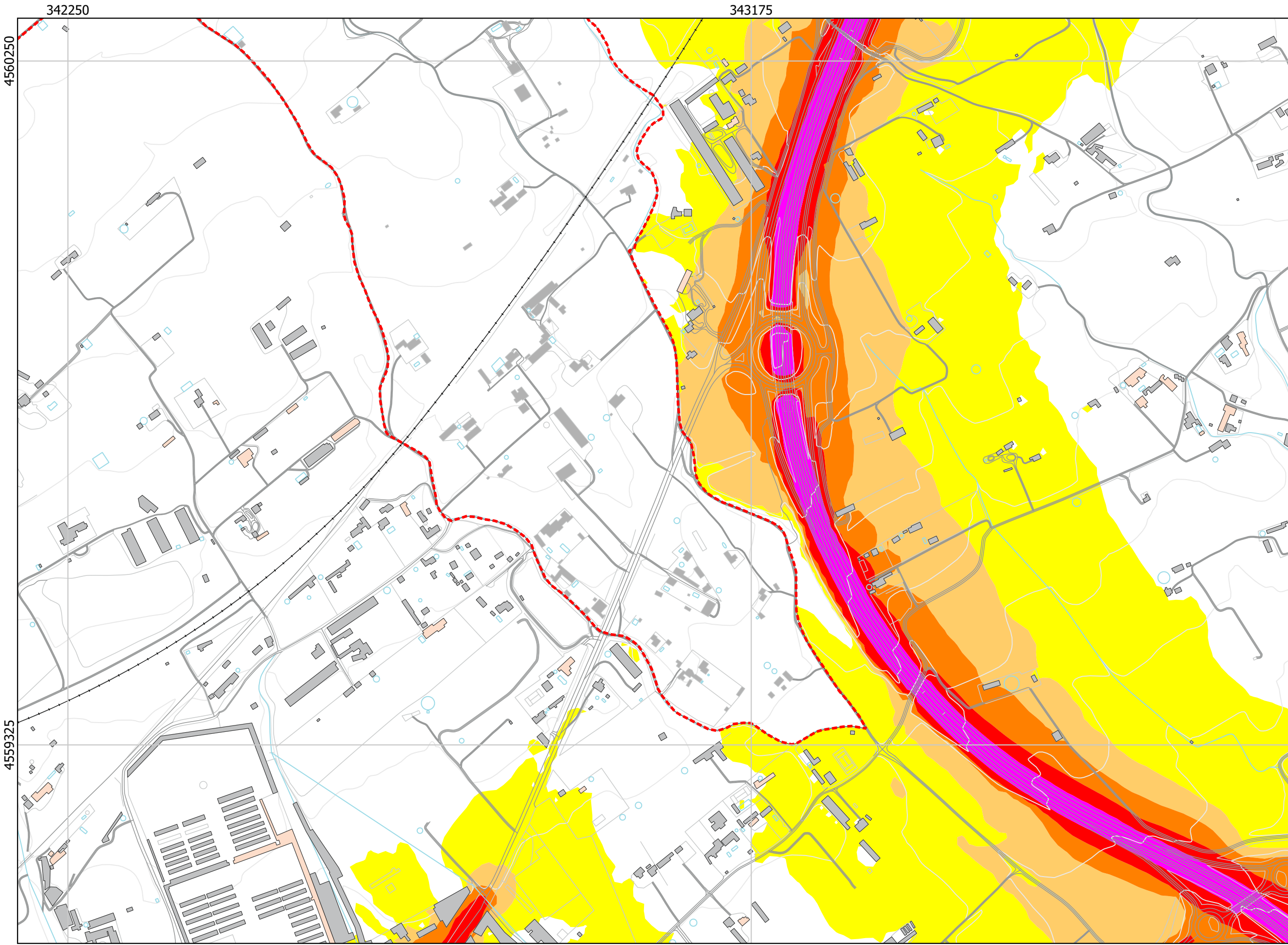
REUS

PROJECTE / PROYECTO:
MAPES ESTRATÈGICS DE SOROLL (FASE IV)
MAPAS ESTRATÈGICOS DE RUIDO (FASE IV)

TÍTOL DEL PLÀNOL / TÍTULO DEL PLANO:
MAPA DE SOROLL REUS - VIARI VESPRE (Le)
MAPA DE RUIDO REUS - VIARIO TARDE (Le)

DATA / FECHA:
DESEMBRE 2023
DICIEMBRE 2023

NÚM. PLÀNOL / Nº PLANO:
2.2
FULL / HOJA:
8 de 43



Ag_CAT_55_C_Le

**LLEGGENDA TEMÀTICA /
LEYENDA TEMÁTICA**

Nivell de soroll dB(A) (Le) /
Nivel de ruido dB(A) (Le)

- 55 a 60
- 60 a 65
- 65 a 70
- 70 a 75
- ≥ 75

**ELEMENTS CARTOGRÀFICS /
ELEMENTOS CARTOGRÁFICOS**

Tipus d'edifici / Tipo de edificio

- Residencial / Residencial
- Docent-Sanitari / Docente-Sanitario
- Altres / Otros

Límits / Límites

- Lim. Reus / Lim. Reus
- Lim. municipal / Lim. municipal

Base cartogràfica / Base cartográfica

- Infra. viàries / Infra. viarias
- Auxiliar / Auxiliar
- Corbes de nivell / Curvas de nivel
- Massa d'aigua / Masa de agua
- Hidrografia / Hidrografía
- Ferrocarril / Ferrocarril

Font / Fuente: Institut Cartogràfic de Catalunya
Sistema de ref. / Sistema de ref: UTM 31N ETRS89

MAPA GUIA / MAPA GUÍA

1	2	3	4	5
6	7	8	9	10
11	12	13	14	15
16	17	18	19	20
21	22	23	24	25
26	27	28	29	30
31	32	33	34	35
36	37	38	39	40
41	42	43		

ESCALA

0 50 100 150 m

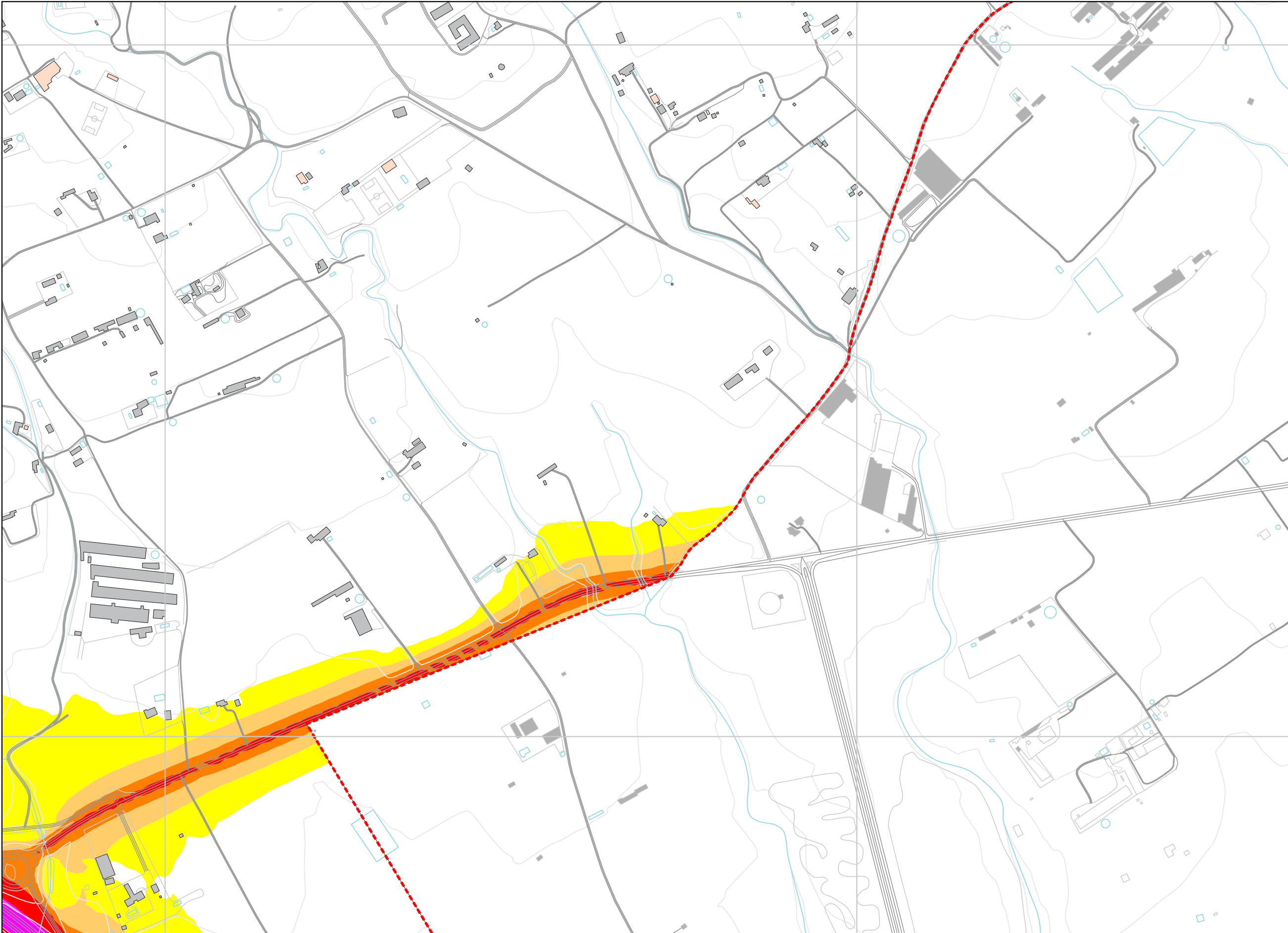
1:5.000 en A3

344100

345025

4560250

4559325



Ag_CAT_55_C_Le

LLEGGENDA TEMÀTICA / LEYENDA TEMÁTICA

Nivell de soroll dB(A) (Le) / Nivel de ruido dB(A) (Le)

- 55 a 60
- 60 a 65
- 65 a 70
- 70 a 75
- ≥ 75

ELEMENTS CARTOGRÀFICS / ELEMENTOS CARTOGRÁFICOS

Tipus d'edifici / Tipo de edificio

- Residencial / Residencial
- Docent-Sanitari / Docente-Sanitario
- Altres / Otros

Límits / Límites

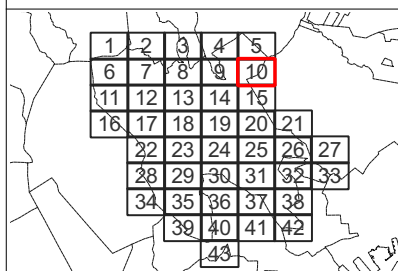
- Lim. Reus / Lim. Reus
- Lim. municipal / Lim. municipal

Base cartogràfica / Base cartográfica

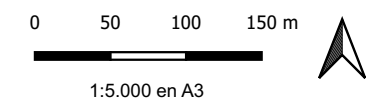
- Infra. viàries / Infra. viarias
- Auxiliar / Auxiliar
- Corbes de nivell / Curvas de nivel
- Massa d'aigua / Masa de agua
- Hidrografia / Hidrografía
- Ferrocarril / Ferrocarril

Font / Fuente: Institut Cartogràfic de Catalunya
Sistema de ref. / Sistema de ref.: UTM 31N ETRS89

MAPA GUIA / MAPA GUÍA



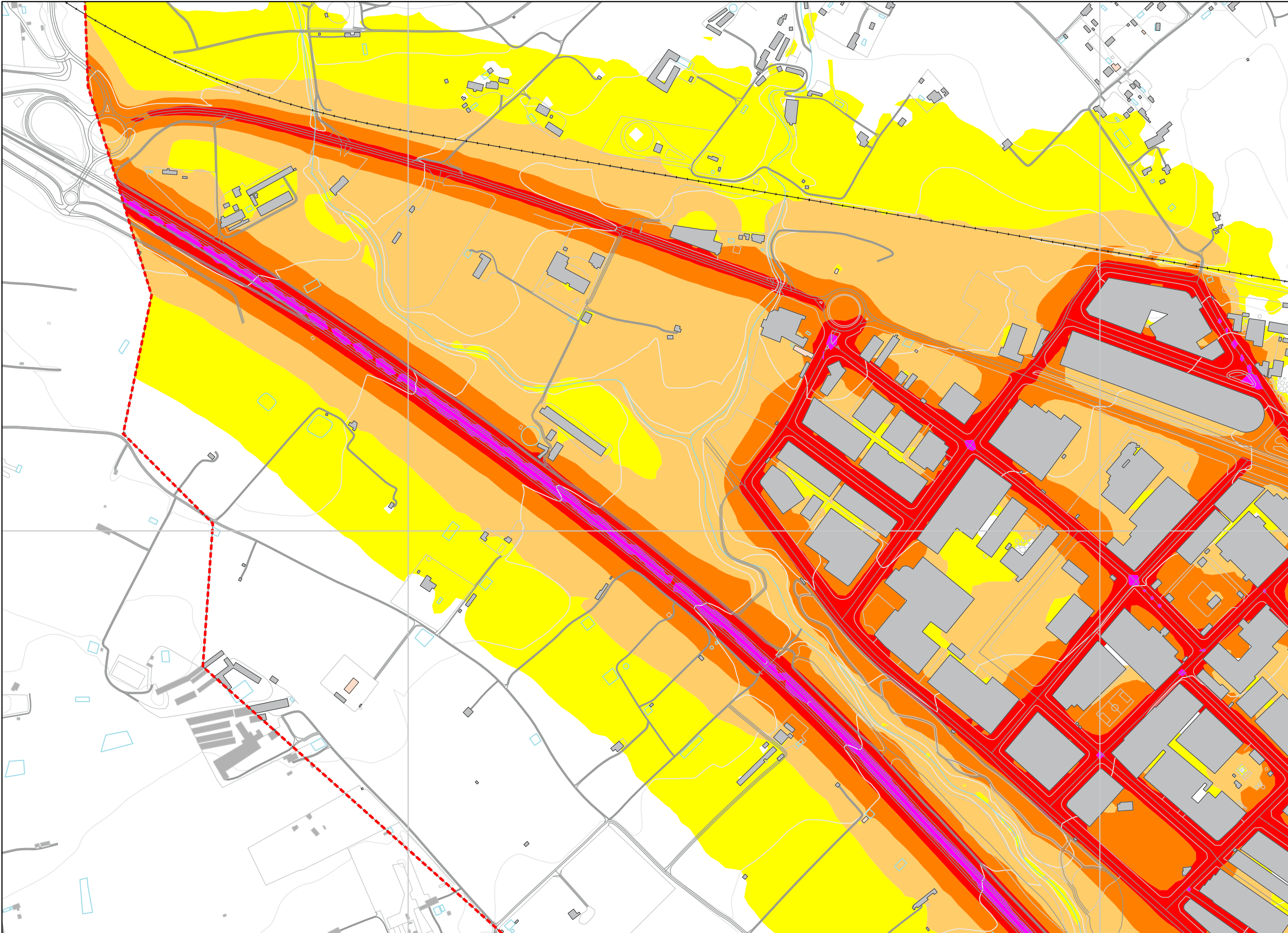
ESCALA



337625

338550

4558400



Ag_CAT_55_C_Le

LLEGGENDA TEMÀTICA / LEYENDA TEMÁTICA

Nivell de soroll dB(A) (Le) / Nivel de ruido dB(A) (Le)

- 55 a 60
- 60 a 65
- 65 a 70
- 70 a 75
- ≥ 75

ELEMENTS CARTOGRÀFICS / ELEMENTOS CARTOGRÁFICOS

Tipus d'edifici / Tipo de edificio

- Residencial / Residencial
- Docent-Sanitari / Docente-Sanitario
- Altres / Otros

Límits / Límites

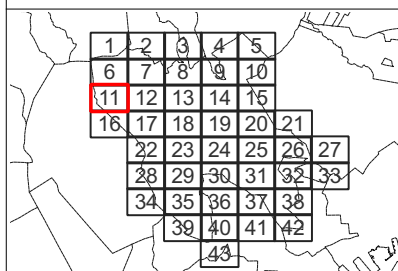
- Lim. Reus / Lim. Reus
- Lim. municipal / Lim. municipal

Base cartogràfica / Base cartográfica

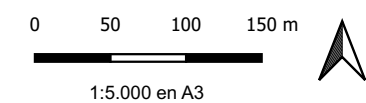
- Infra. viàries / Infra. viarias
- Auxiliar / Auxiliar
- Corbes de nivell / Curvas de nivel
- Massa d'aigua / Masa de agua
- Hidrografia / Hidrografía
- Ferrocarril / Ferrocarril

Font / Fuente: Institut Cartogràfic de Catalunya
Sistema de ref. / Sistema de ref: UTM 31N ETRS89

MAPA GUIA / MAPA GUÍA



ESCALA





Ag_CAT_55_C_Le

**LLEGGENDA TEMÀTICA /
LEYENDA TEMÁTICA**

Nivell de soroll dB(A) (Le) /
Nivel de ruido dB(A) (Le)

- 55 a 60
- 60 a 65
- 65 a 70
- 70 a 75
- ≥ 75

**ELEMENTS CARTOGRÀFICS /
ELEMENTOS CARTOGRÁFICOS**

Tipus d'edifici / Tipo de edificio

- Residencial / Residencial
- Docent-Sanitari / Docente-Sanitario
- Altres / Otros

Límits / Límites

- Lim. Reus / Lim. Reus
- Lim. municipal / Lim. municipal

Base cartogràfica / Base cartográfica

- Infra. viàries / Infra. viarias
- Auxiliar / Auxiliar
- Corbes de nivell / Curvas de nivel
- Massa d'aigua / Masa de agua
- Hidrografia / Hidrografía
- Ferrocarril / Ferrocarril

Font / Fuente: Institut Cartogràfic de Catalunya
Sistema de ref. / Sistema de ref. UTM 31N ETRS89

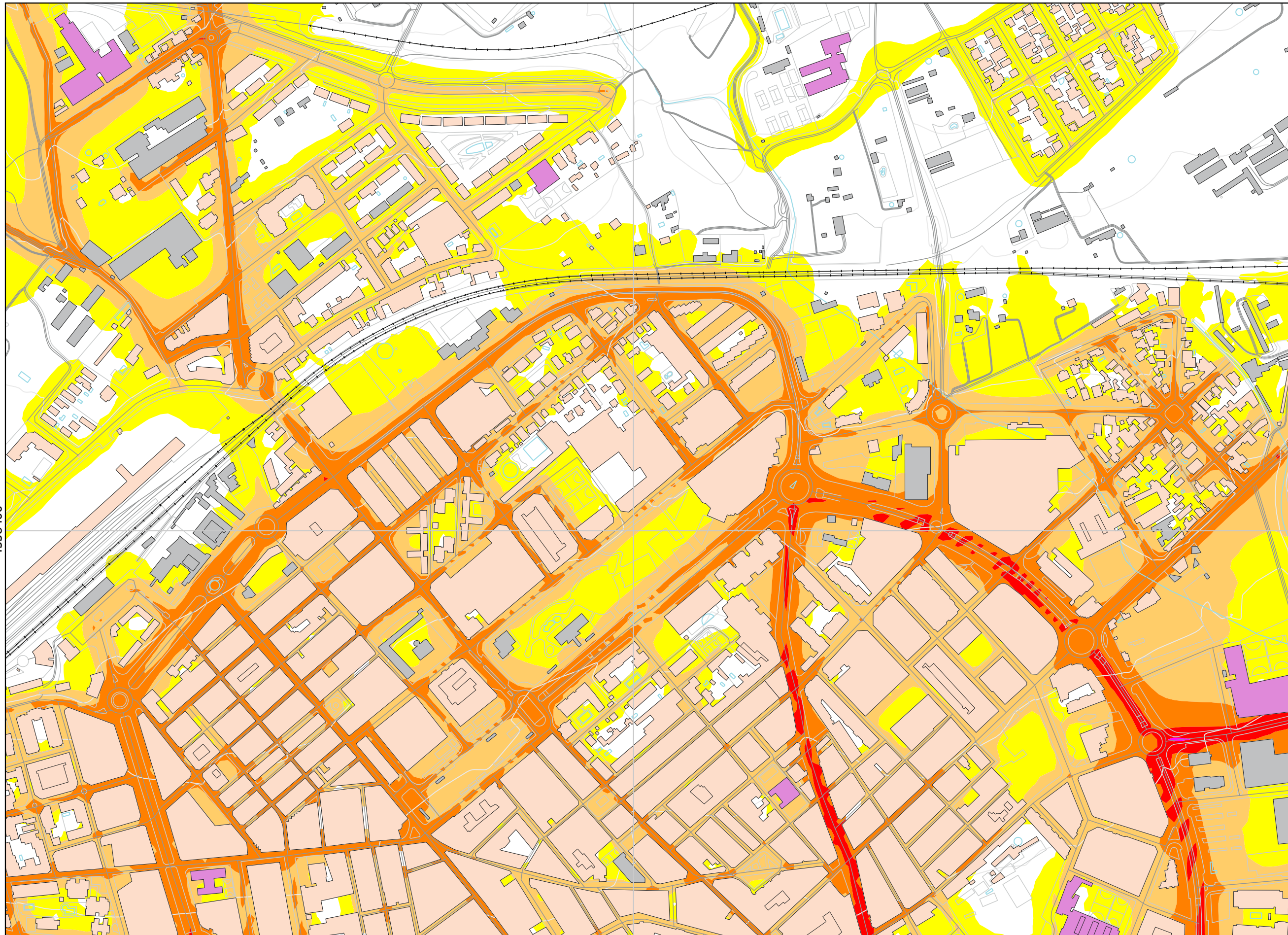
MAPA GUIA / MAPA GUÍA

1	2	3	4	5
6	7	8	9	10
11	12	13	14	15
16	17	18	19	20
	22	23	24	25
	28	29	30	31
	34	35	36	37
		39	40	41
				43

ESCALA

0 50 100 150 m

1:5.000 en A3



Ag_CAT_55_C_Le

LLEGGENDA TEMÀTICA / LEYENDA TEMÁTICA

Nivell de soroll dB(A) (Le) / Nivel de ruido dB(A) (Le)

- 55 a 60
- 60 a 65
- 65 a 70
- 70 a 75
- ≥ 75

ELEMENTS CARTOGRÀFICS / ELEMENTOS CARTOGRÁFICOS

Tipus d'edifici / Tipo de edificio

- Residencial / Residencial
- Docent-Sanitari / Docente-Sanitario
- Altres / Otros

Límits / Límites

- Lim. Reus / Lim. Reus
- Lim. municipal / Lim. municipal

Base cartogràfica / Base cartográfica

- Infra. viàries / Infra. viarias
- Auxiliar / Auxiliar
- Corbes de nivell / Curvas de nivel
- Massa d'aigua / Masa de agua
- Hidrografia / Hidrografía
- Ferrocarril / Ferrocarril

Font / Fuente: Institut Cartogràfic de Catalunya
Sistema de ref. / Sistema de ref: UTM 31N ETRS89

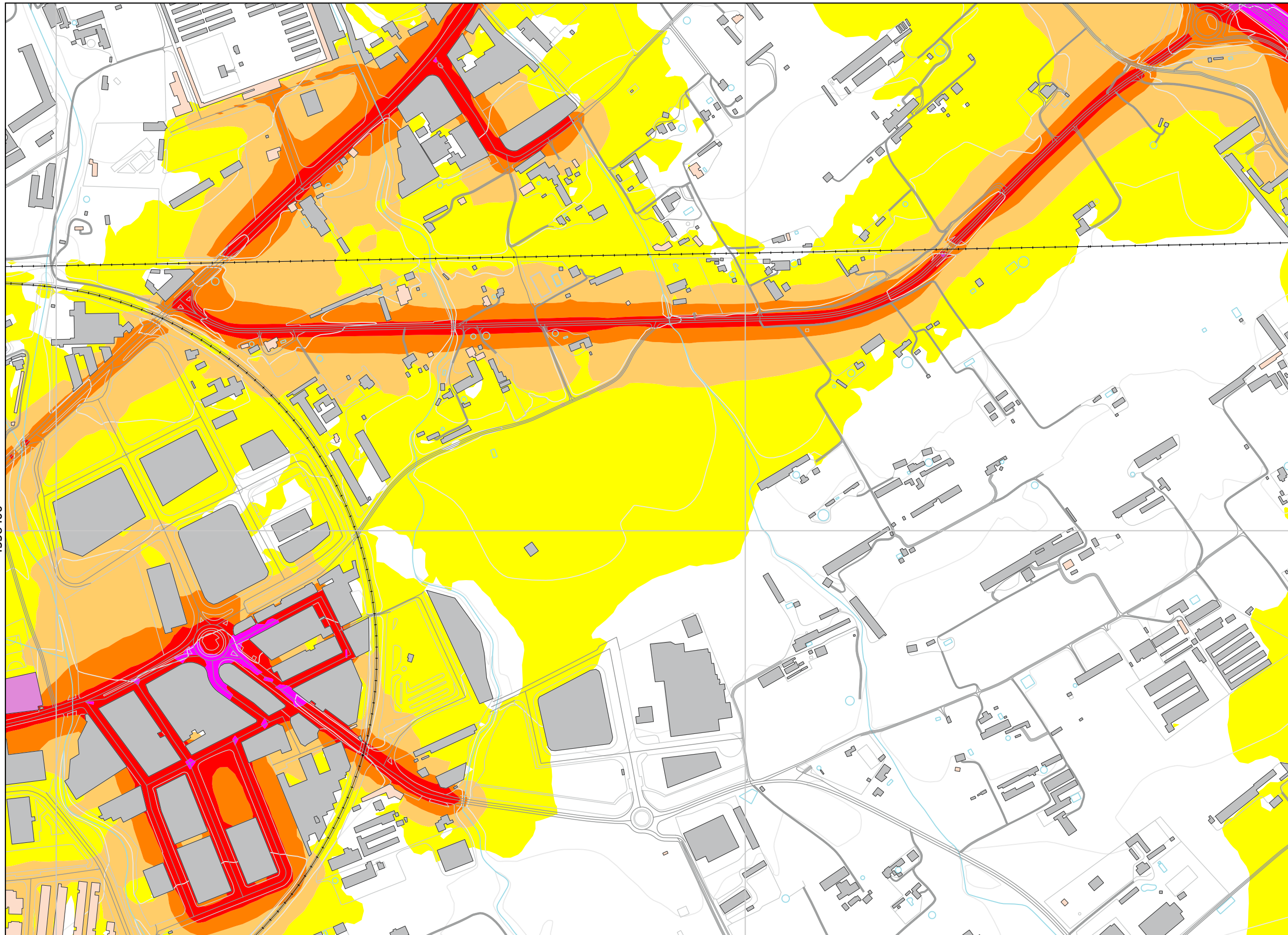
MAPA GUIA / MAPA GUÍA

1	2	3	4	5
6	7	8	9	10
11	12	13	14	15
16	17	18	19	20
21	22	23	24	25
26	27	28	29	30
31	32	33	34	35
36	37	38	39	40
41	42	43		

ESCALA

0 50 100 150 m

1:5.000 en A3



Ag_CAT_55_C_Le

LLEGGENDA TEMÀTICA / LEYENDA TEMÁTICA

Nivell de soroll dB(A) (Le) / Nivel de ruido dB(A) (Le)

- 55 a 60
- 60 a 65
- 65 a 70
- 70 a 75
- ≥ 75

ELEMENTS CARTOGRÀFICS / ELEMENTOS CARTOGRÁFICOS

Tipus d'edifici / Tipo de edificio

- Residencial / Residencial
- Docent-Sanitari / Docente-Sanitario
- Altres / Otros

Límits / Límites

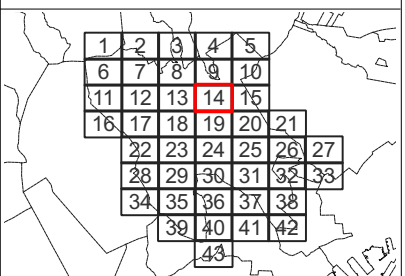
- Lim. Reus / Lim. Reus
- Lim. municipal / Lim. municipal

Base cartogràfica / Base cartográfica

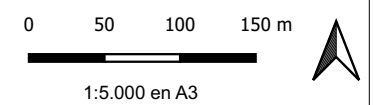
- Infra. viàries / Infra. viarias
- Auxiliar / Auxiliar
- Corbes de nivell / Curvas de nivel
- Massa d'aigua / Masa de agua
- Hidrografia / Hidrografía
- Ferrocarril / Ferrocarril

Font / Fuente: Institut Cartogràfic de Catalunya
Sistema de ref. / Sistema de ref. UTM 31N ETRS89

MAPA GUIA / MAPA GUÍA



ESCALA

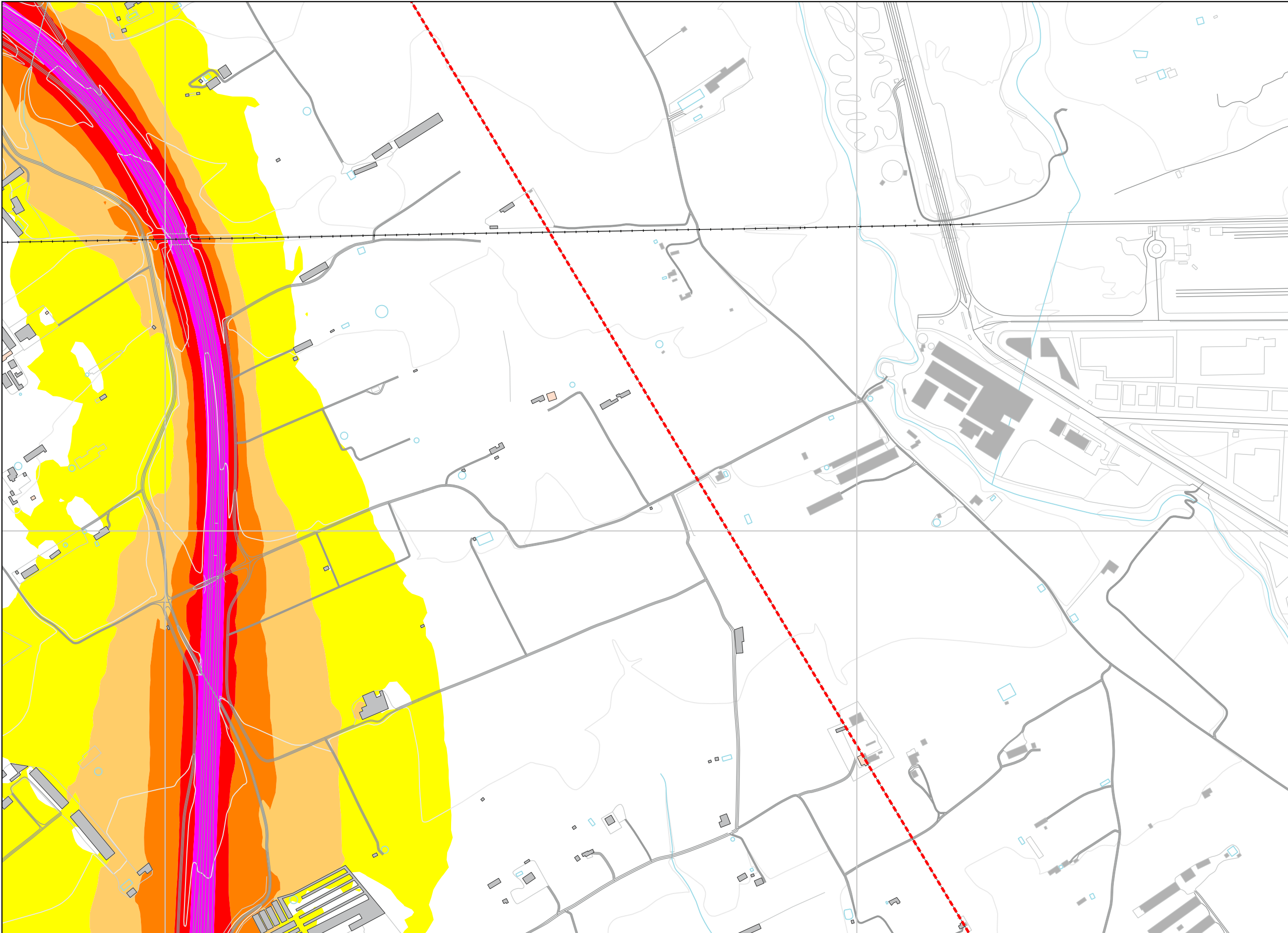


1:5.000 en A3

344100

345025

4558400



Ag_CAT_55_C_Le

LLEGGENDA TEMÀTICA / LEYENDA TEMÁTICA

Nivell de soroll dB(A) (Le) / Nivel de ruido dB(A) (Le)

- 55 a 60
- 60 a 65
- 65 a 70
- 70 a 75
- ≥ 75

ELEMENTS CARTOGRÀFICS / ELEMENTOS CARTOGRÁFICOS

Tipus d'edifici / Tipo de edificio

- Residencial / Residencial
- Docent-Sanitari / Docente-Sanitario
- Altres / Otros

Límits / Límites

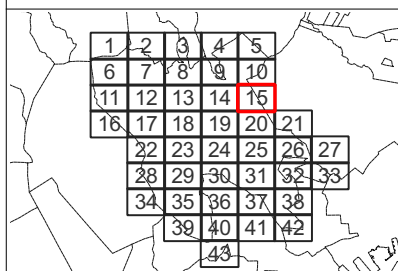
- Lim. Reus / Lim. Reus
- Lim. municipal / Lim. municipal

Base cartogràfica / Base cartográfica

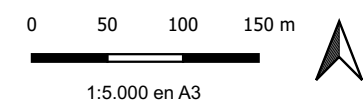
- Infra. viàries / Infra. viarias
- Auxiliar / Auxiliar
- Corbes de nivell / Curvas de nivel
- Massa d'aigua / Masa de agua
- Hidrografia / Hidrografía
- Ferrocarril / Ferrocarril

Font / Fuente: Institut Cartogràfic de Catalunya
Sistema de ref. / Sistema de ref.: UTM 31N ETRS89

MAPA GUIA / MAPA GUÍA



ESCALA



Generalitat de Catalunya
 Departament d'Acció Climàtica,
 Alimentació i Agenda Rural

CONSULTOR:

MUNICIPIS DE L'AGLOMERACIÓ /
 MUNICIPIOS DE LA AGLOMERACIÓN:

REUS

PROJECTE / PROYECTO:

MAPES ESTRATÈGICS DE SOROLL (FASE IV)
 MAPAS ESTRATÈGICOS DE RUIDO (FASE IV)

TÍTOL DEL PLÀNOL / TÍTULO DEL PLANO:

MAPA DE SOROLL REUS - VIARI VESPRE (Le)
 MAPA DE RUIDO REUS - VIARIO TARDE (Le)

DATA / FECHA:

DESEMBRE 2023
 DICIEMBRE 2023

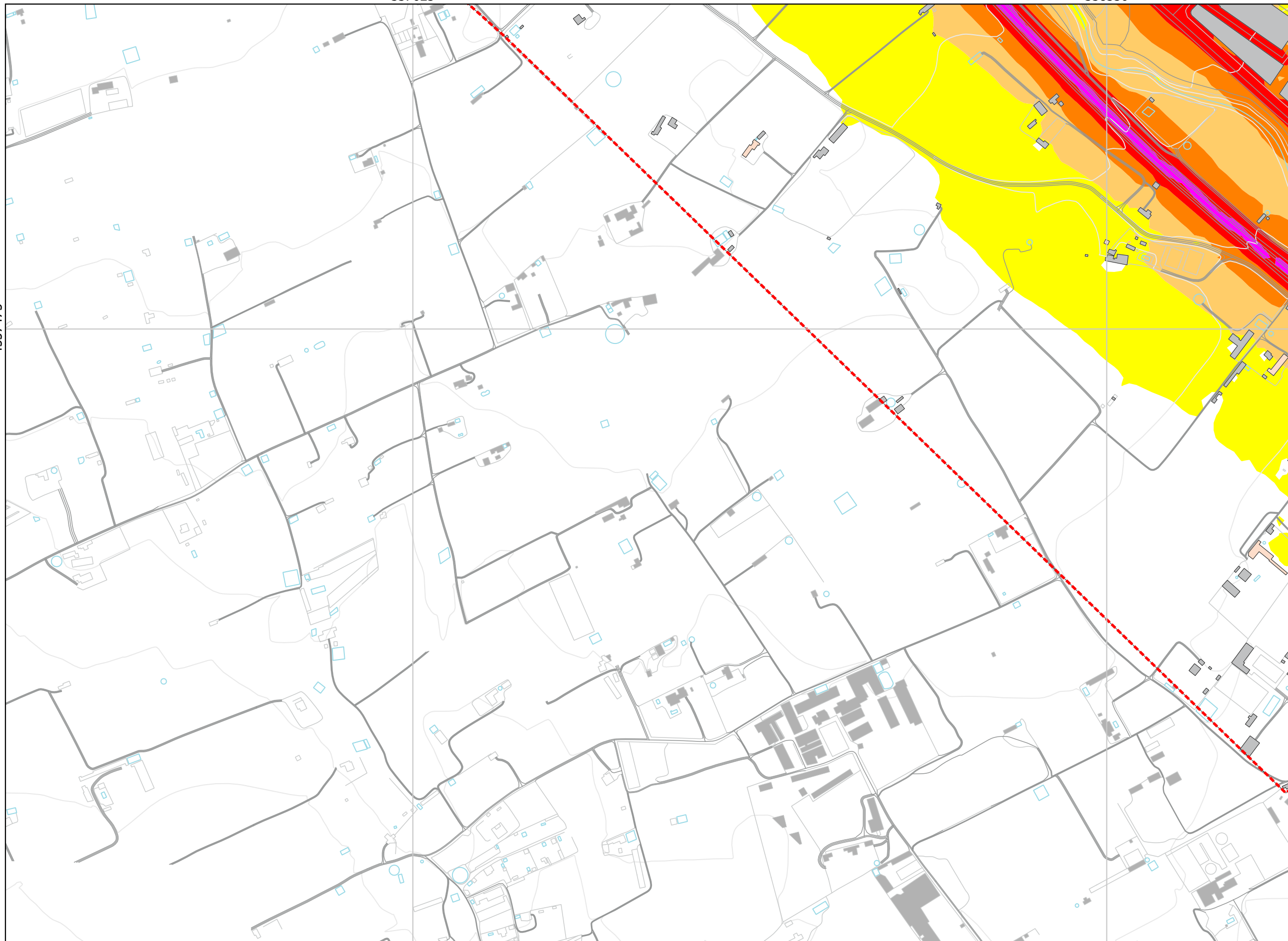
NÚM. PLÀNOL / Nº PLANO:
 2.2

FULL / HOJA:
 15 de 43

337625

338550

4557475



Ag_CAT_55_C_Le

LLEGGENDA TEMÀTICA /
LEYENDA TEMÁTICA

Nivell de soroll dB(A) (Le) /
Nivel de ruido dB(A) (Le)

- 55 a 60
- 60 a 65
- 65 a 70
- 70 a 75
- ≥ 75

ELEMENTS CARTOGRÀFICS /
ELEMENTOS CARTOGRÁFICOS

Tipus d'edifici / Tipo de edificio

- Residencial / Residencial
- Docent-Sanitari / Docente-Sanitario
- Altres / Otros

Límits / Límites

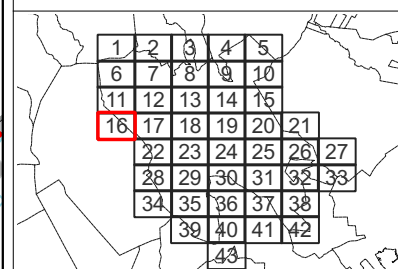
- Lim. Reus / Lim. Reus
- Lim. municipal / Lim. municipal

Base cartogràfica / Base cartográfica

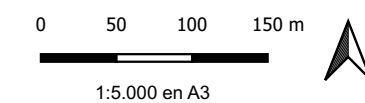
- Infra. viàries / Infra. viarias
- Auxiliar / Auxiliar
- Corbes de nivell / Curvas de nivel
- Massa d'aigua / Masa de agua
- Hidrografia / Hidrografía
- Ferrocarril / Ferrocarril

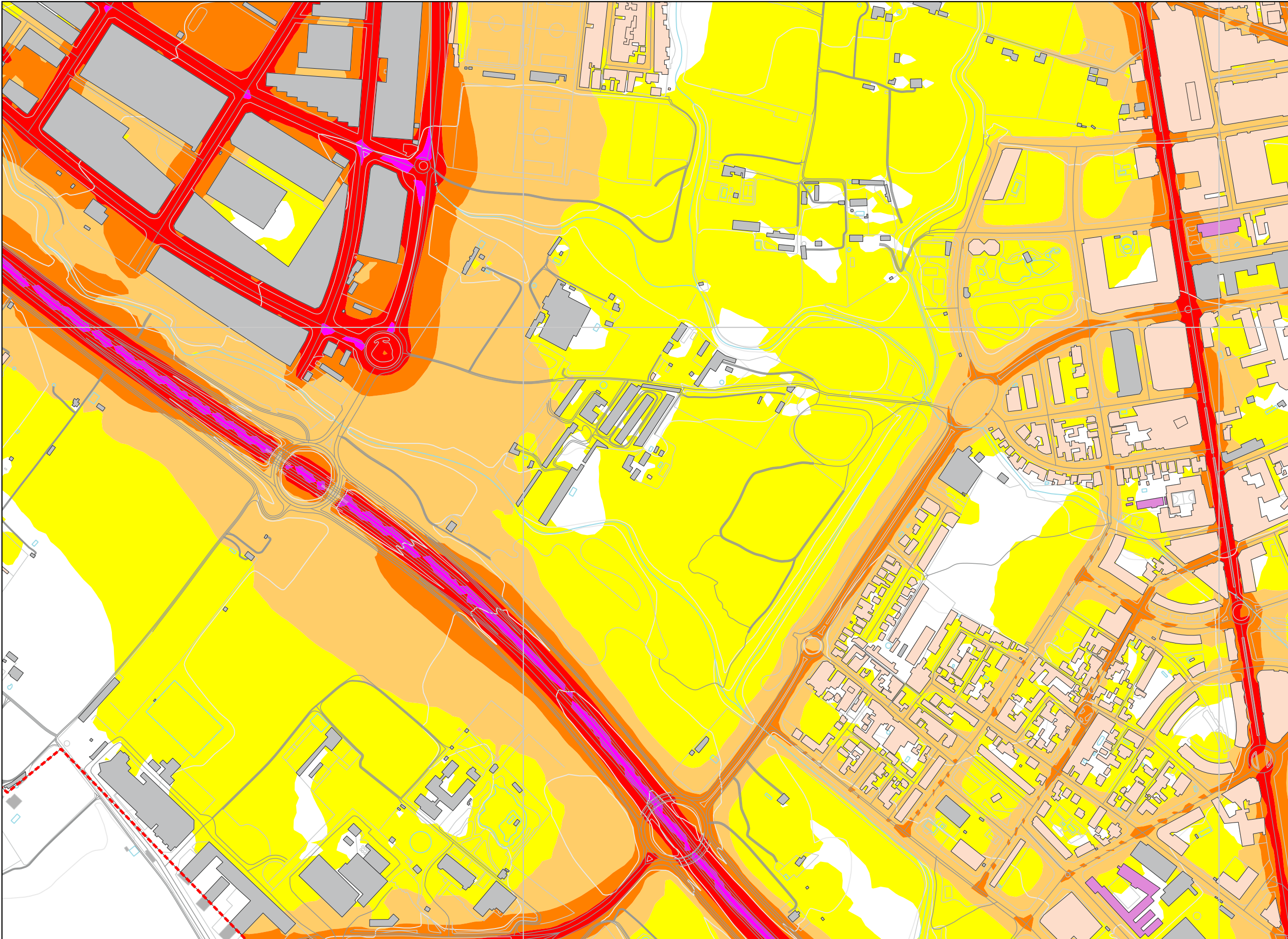
Font / Fuente: Institut Cartogràfic de Catalunya
Sistema de ref. / Sistema de ref. UTM 31N ETRS89

MAPA GUIA / MAPA GUÍA



ESCALA





Ag_CAT_55_C_Le

**LLEGGENDA TEMÀTICA /
LEYENDA TEMÁTICA**

Nivell de soroll dB(A) (Le) /
Nivel de ruido dB(A) (Le)

- 55 a 60
- 60 a 65
- 65 a 70
- 70 a 75
- ≥ 75

**ELEMENTS CARTOGRÀFICS /
ELEMENTOS CARTOGRÁFICOS**

Tipus d'edifici / Tipo de edificio

- Residencial / Residencial
- Docent-Sanitari / Docente-Sanitario
- Altres / Otros

Límits / Límites

- Lim. Reus / Lim. Reus
- Lim. municipal / Lim. municipal

Base cartogràfica / Base cartográfica

- Infra. viàries / Infra. viarias
- Auxiliar / Auxiliar
- Corbes de nivell / Curvas de nivel
- Massa d'aigua / Masa de agua
- Hidrografia / Hidrografía
- Ferrocarril / Ferrocarril

Font / Fuente: Institut Cartogràfic de Catalunya
Sistema de ref. / Sistema de ref.: UTM 31N ETRS89

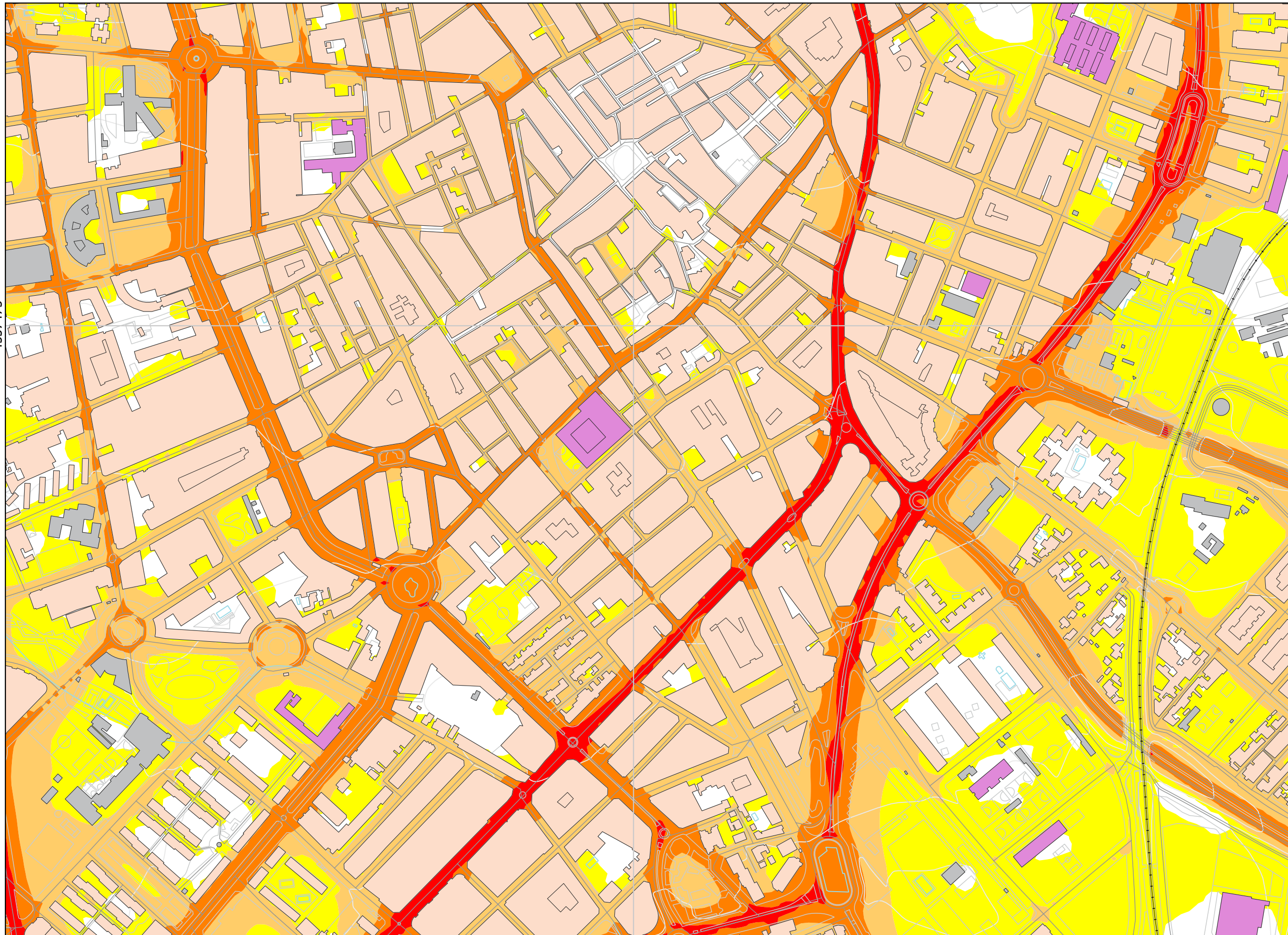
MAPA GUIA / MAPA GUÍA

1	2	3	4	5	
6	7	8	9	10	
11	12	13	14	15	
16	17	18	19	20	21
22	23	24	25	26	27
28	29	30	31	32	33
34	35	36	37	38	
	39	40	41	42	
			43		

ESCALA

0 50 100 150 m

1:5.000 en A3



Ag_CAT_55_C_Le

LLEGGENDA TEMÀTICA /
LEYENDA TEMÁTICA

Nivell de soroll dB(A) (Le) /
Nivel de ruido dB(A) (Le)

- 55 a 60
- 60 a 65
- 65 a 70
- 70 a 75
- ≥ 75

ELEMENTS CARTOGRÀFICS /
ELEMENTOS CARTOGRÁFICOS

Tipus d'edifici / Tipo de edificio

- Residencial / Residencial
- Docent-Sanitari / Docente-Sanitario
- Altres / Otros

Límits / Límites

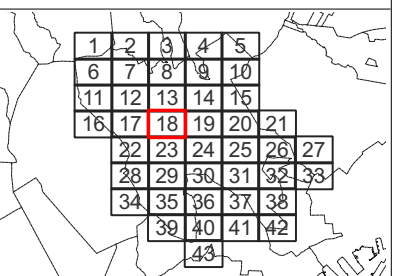
- Lim. Reus / Lim. Reus
- Lim. municipal / Lim. municipal

Base cartogràfica / Base cartográfica

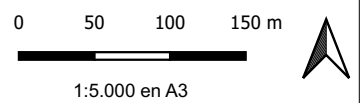
- Infra. viàries / Infra. viarias
- Auxiliar / Auxiliar
- Corbes de nivell / Curvas de nivel
- Massa d'aigua / Masa de agua
- Hidrografia / Hidrografía
- Ferrocarril / Ferrocarril

Font / Fuente: Institut Cartogràfic de Catalunya
Sistema de ref. / Sistema de ref. UTM 31N ETRS89

MAPA GUIA / MAPA GUÍA



ESCALA



342250

343175

4557475



Ag_CAT_55_C_Le

LLEGGENDA TEMÀTICA / LEYENDA TEMÁTICA

Nivell de soroll dB(A) (Le) / Nivel de ruido dB(A) (Le)

- 55 a 60
- 60 a 65
- 65 a 70
- 70 a 75
- ≥ 75

ELEMENTS CARTOGRÀFICS / ELEMENTOS CARTOGRÁFICOS

Tipus d'edifici / Tipo de edificio

- Residencial / Residencial
- Docent-Sanitari / Docente-Sanitario
- Altres / Otros

Límits / Límites

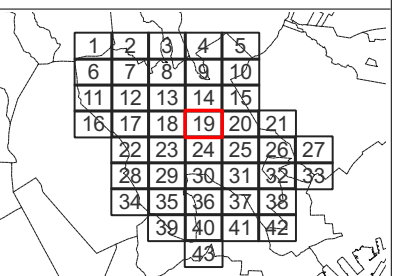
- Lim. Reus / Lim. Reus
- Lim. municipal / Lim. municipal

Base cartogràfica / Base cartográfica

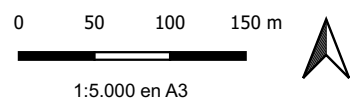
- Infra. viàries / Infra. viarias
- Auxiliar / Auxiliar
- Corbes de nivell / Curvas de nivel
- Massa d'aigua / Masa de agua
- Hidrografia / Hidrografía
- Ferrocarril / Ferrocarril

Font / Fuente: Institut Cartogràfic de Catalunya
Sistema de ref. / Sistema de ref: UTM 31N ETRS89

MAPA GUIA / MAPA GUÍA



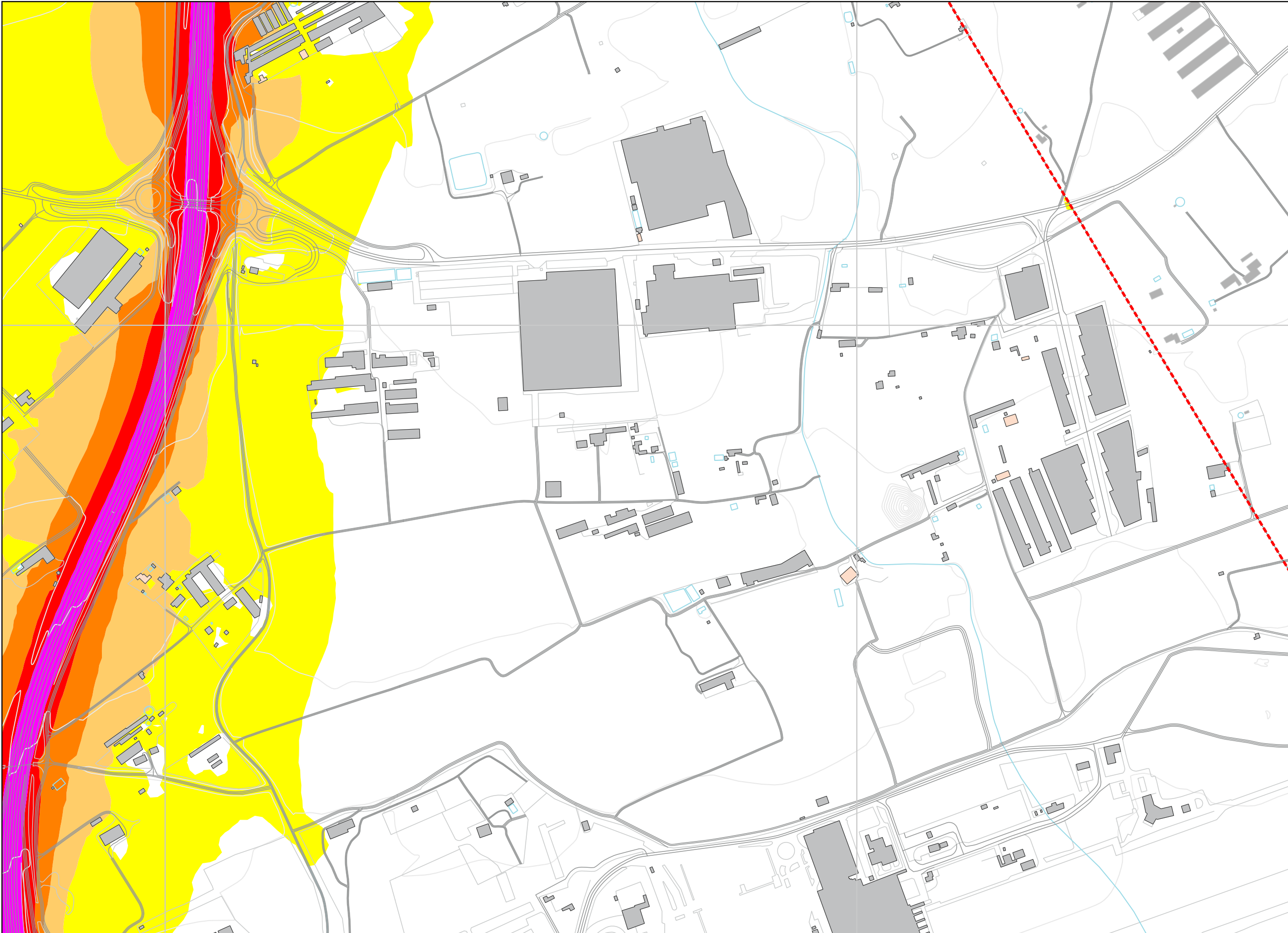
ESCALA



344100

345025

4557475



Ag_CAT_55_C_Le

LLEGENDA TEMÀTICA / LEYENDA TEMÁTICA

Nivell de soroll dB(A) (Le) / Nivel de ruido dB(A) (Le)

- 55 a 60
- 60 a 65
- 65 a 70
- 70 a 75
- ≥ 75

ELEMENTS CARTOGRÀFICS / ELEMENTOS CARTOGRÁFICOS

Tipus d'edifici / Tipo de edificio

- Residencial / Residencial
- Docent-Sanitari / Docente-Sanitario
- Altres / Otros

Límits / Límites

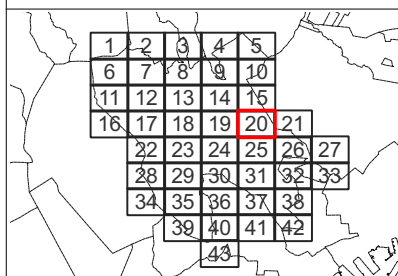
- Lim. Reus / Lim. Reus
- Lim. municipal / Lim. municipal

Base cartogràfica / Base cartográfica

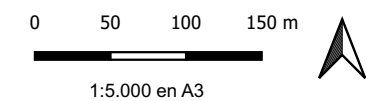
- Infra. viàries / Infra. viarias
- Auxiliar / Auxiliar
- Corbes de nivell / Curvas de nivel
- Massa d'aigua / Masa de agua
- Hidrografia / Hidrografía
- Ferrocarril / Ferrocarril

Font / Fuente: Institut Cartogràfic de Catalunya
Sistema de ref. / Sistema de ref: UTM 31N ETRS89

MAPA GUIA / MAPA GUÍA



ESCALA

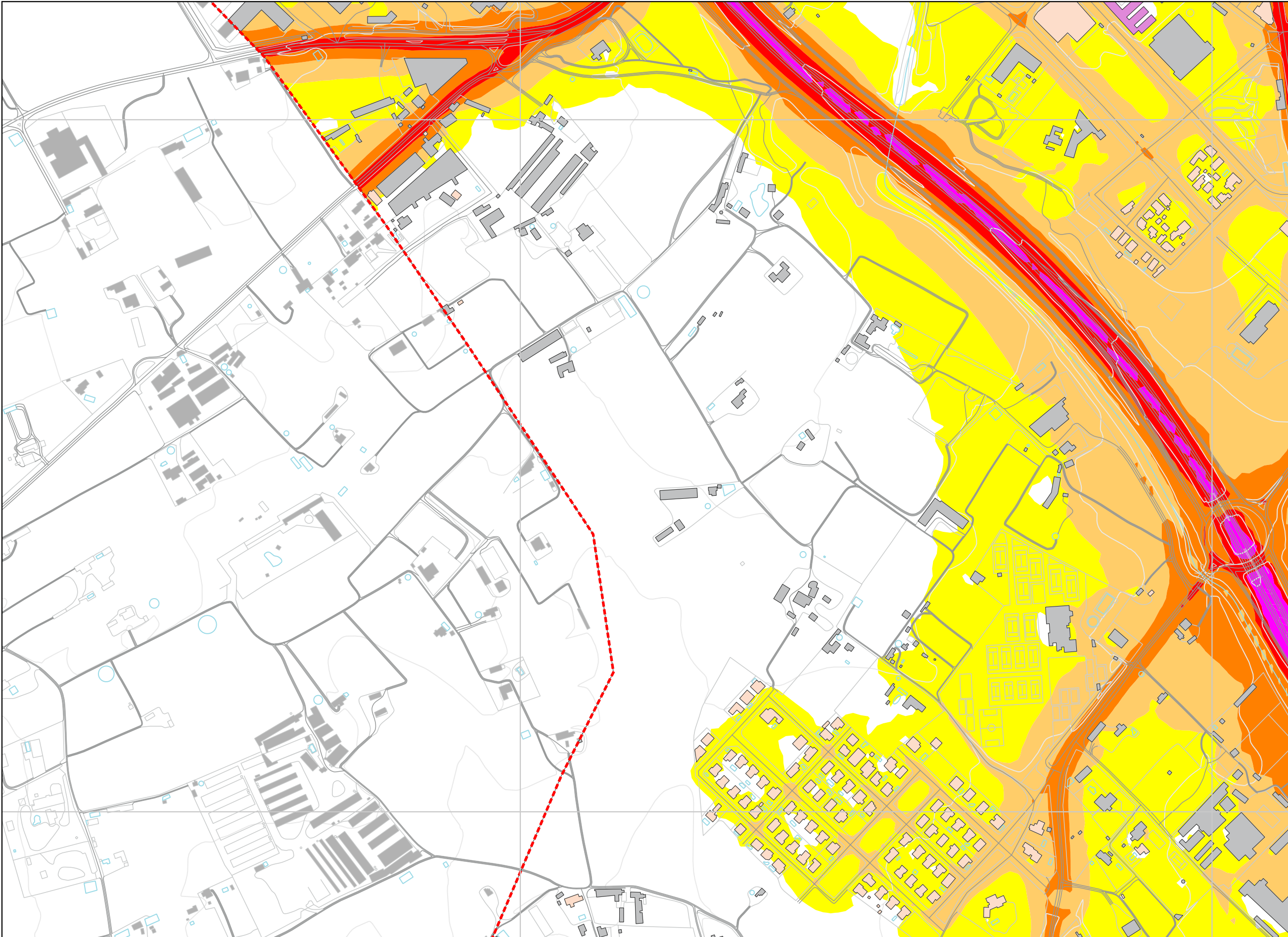


339475

340400

4556550

4556625



Ag_CAT_55_C_Le

**LLEGGENDA TEMÀTICA /
LEYENDA TEMÁTICA**

Nivell de soroll dB(A) (Le) /
Nivel de ruido dB(A) (Le)

- 55 a 60
- 60 a 65
- 65 a 70
- 70 a 75
- ≥ 75

**ELEMENTS CARTOGRÀFICS /
ELEMENTOS CARTOGRÁFICOS**

Tipus d'edifici / Tipo de edificio

- Residencial / Residencial
- Docent-Sanitari / Docente-Sanitario
- Altres / Otros

Límits / Límites

- Lim. Reus / Lim. Reus
- Lim. municipal / Lim. municipal

Base cartogràfica / Base cartográfica

- Infra. viàries / Infra. viarias
- Auxiliar / Auxiliar
- Corbes de nivell / Curvas de nivel
- Massa d'aigua / Masa de agua
- Hidrografia / Hidrografía
- Ferrocarril / Ferrocarril

Font / Fuente: Institut Cartogràfic de Catalunya
Sistema de ref. / Sistema de ref.: UTM 31N ETRS89

MAPA GUIA / MAPA GUÍA

1	2	3	4	5	
6	7	8	9	10	
11	12	13	14	15	
16	17	18	19	20	21
22	23	24	25	26	27
28	29	30	31	32	33
34	35	36	37	38	
39	40	41	42		
43					

ESCALA

0 50 100 150 m

1:5.000 en A3

341325

4556550

4555625



Ag_CAT_55_C_Le

LLEGGENDA TEMÀTICA /
LEYENDA TEMÁTICA

Nivell de soroll dB(A) (Le) /
Nivel de ruido dB(A) (Le)

- 55 a 60
- 60 a 65
- 65 a 70
- 70 a 75
- ≥ 75

ELEMENTS CARTOGRÀFICS /
ELEMENTOS CARTOGRÁFICOS

Tipus d'edifici / Tipo de edificio

- Residencial / Residencial
- Docent-Sanitari / Docente-Sanitario
- Altres / Otros

Límits / Límites

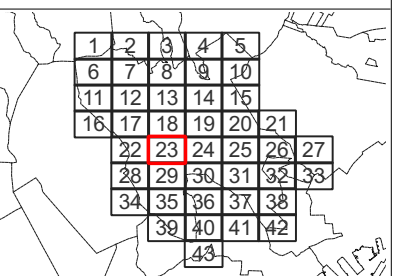
- Lim. Reus / Lim. Reus
- Lim. municipal / Lim. municipal

Base cartogràfica / Base cartográfica

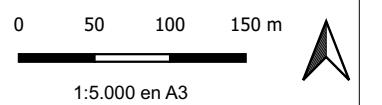
- Infra. viàries / Infra. viarias
- Auxiliar / Auxiliar
- Corbes de nivell / Curvas de nivel
- Massa d'aigua / Masa de agua
- Hidrografia / Hidrografía
- Ferrocarril / Ferrocarril

Font / Fuente: Institut Cartogràfic de Catalunya
Sistema de ref. / Sistema de ref: UTM 31N ETRS89

MAPA GUIA / MAPA GUÍA



ESCALA

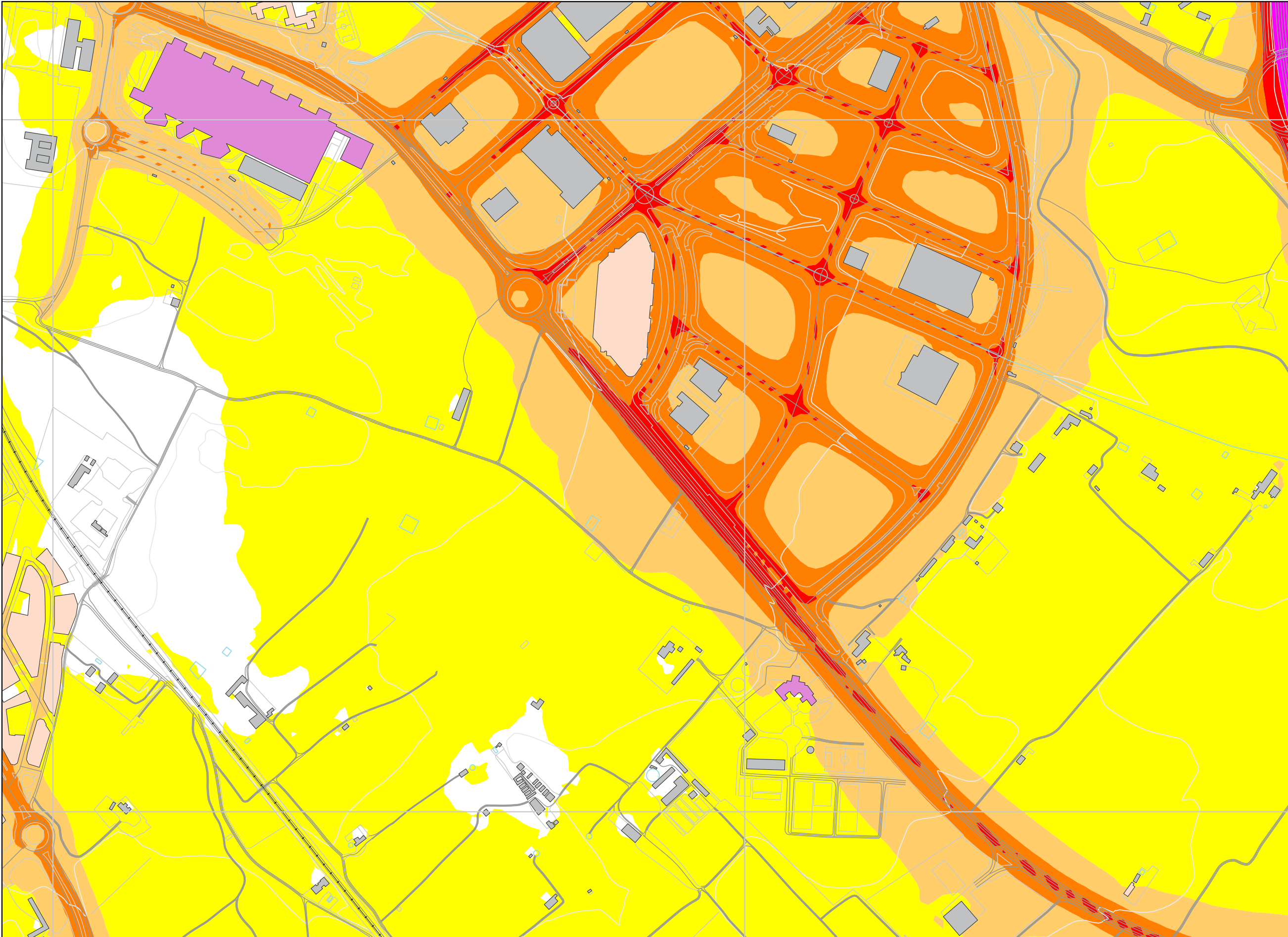


342250

343175

4556550

4555625



Ag_CAT_55_C_Le

LLEGGENDA TEMÀTICA / LEYENDA TEMÁTICA

Nivell de soroll dB(A) (Le) / Nivel de ruido dB(A) (Le)

- 55 a 60
- 60 a 65
- 65 a 70
- 70 a 75
- ≥ 75

ELEMENTS CARTOGRÀFICS / ELEMENTOS CARTOGRÁFICOS

Tipus d'edifici / Tipo de edificio

- Residencial / Residencial
- Docent-Sanitari / Docente-Sanitario
- Altres / Otros

Límits / Límites

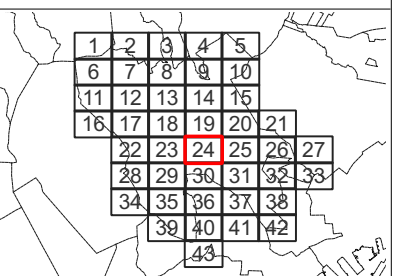
- Lim. Reus / Lim. Reus
- Lim. municipal / Lim. municipal

Base cartogràfica / Base cartográfica

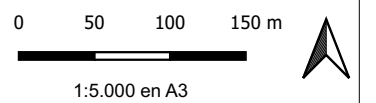
- Infra. viàries / Infra. viarias
- Auxiliar / Auxiliar
- Corbes de nivell / Curvas de nivel
- Massa d'aigua / Masa de agua
- Hidrografia / Hidrografía
- Ferrocarril / Ferrocarril

Font / Fuente: Institut Cartogràfic de Catalunya
Sistema de ref. / Sistema de ref.: UTM 31N ETRS89

MAPA GUIA / MAPA GUÍA



ESCALA

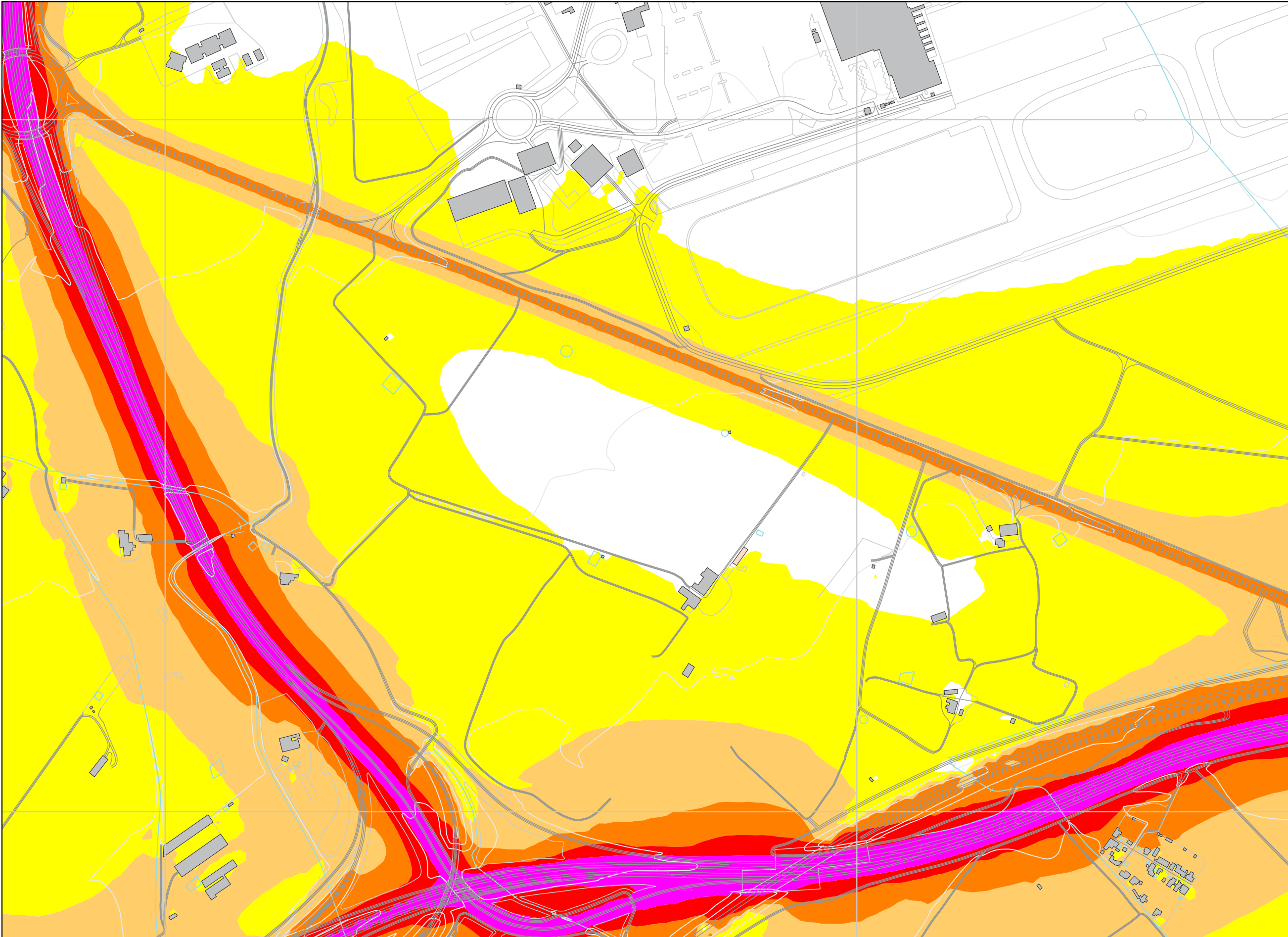


344100

345025

4556550

455625



Ag_CAT_55_C_Le

LLEGGENDA TEMÀTICA /
LEYENDA TEMÁTICA

Nivell de soroll dB(A) (Le) /
Nivel de ruido dB(A) (Le)

- 55 a 60
- 60 a 65
- 65 a 70
- 70 a 75
- ≥ 75

ELEMENTS CARTOGRÀFICS/
ELEMENTOS CARTOGRÁFICOS

Tipus d'edifici / Tipo de edificio

- Residencial / Residencial
- Docent-Sanitari / Docente-Sanitario
- Altres / Otros

Límits / Límites

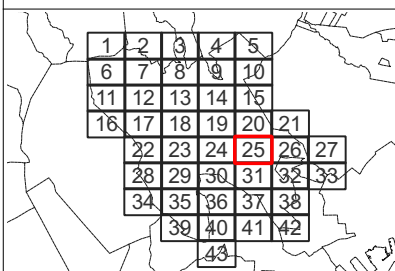
- Lim. Reus / Lim. Reus
- Lim. municipal / Lim. municipal

Base cartogràfica / Base cartográfica

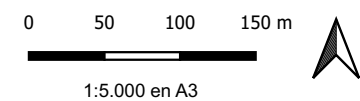
- Infra. viàries / Infra. viarias
- Auxiliar / Auxiliar
- Corbes de nivell / Curvas de nivel
- Massa d'aigua / Masa de agua
- Hidrografia / Hidrografía
- Ferrocarril / Ferrocarril

Font / Fuente: Institut Cartogràfic de Catalunya
Sistema de ref. / Sistema de ref: UTM 31N ETRS89

MAPA GUIA / MAPA GUÍA



ESCALA

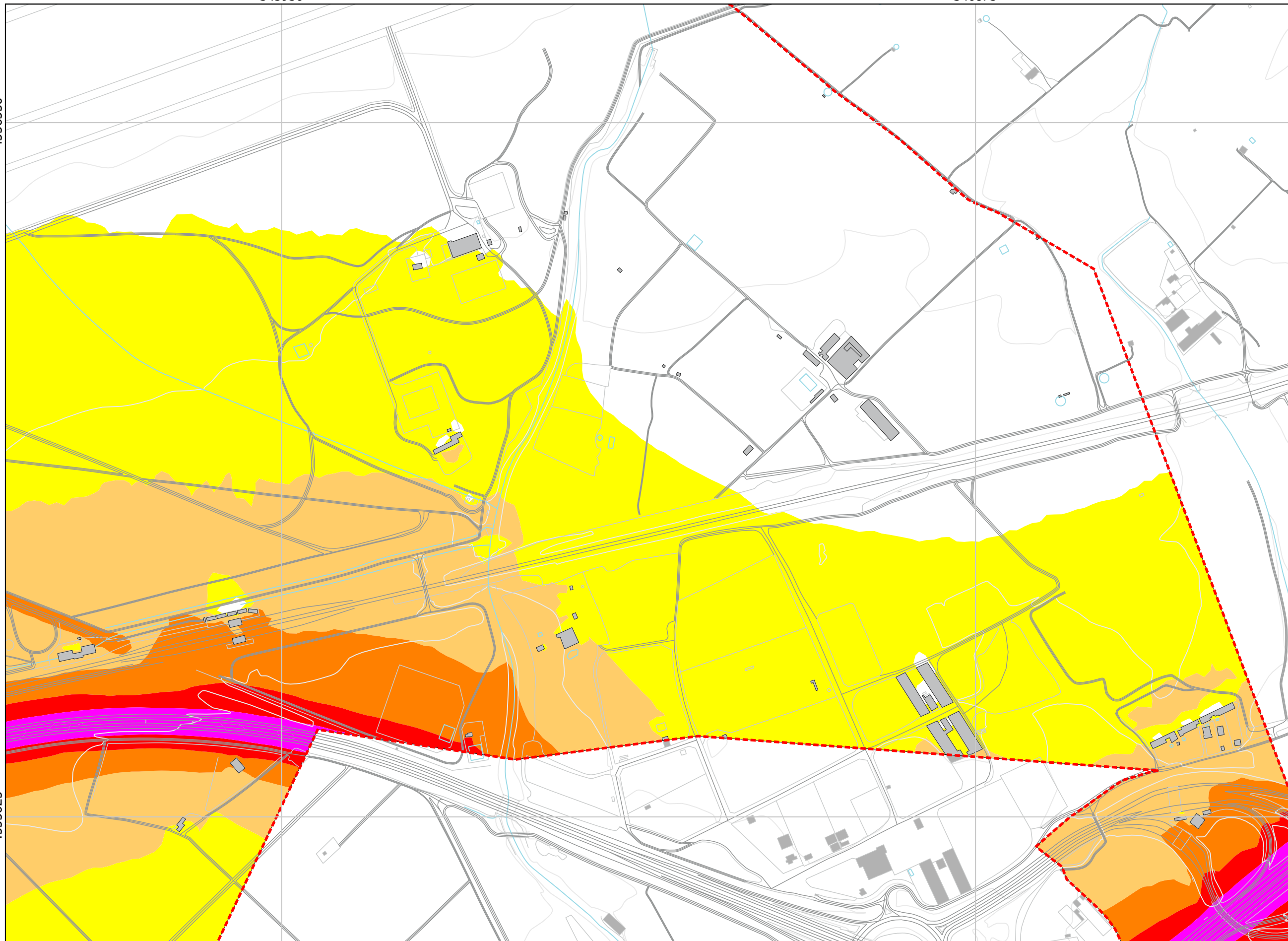


345950

346875

4556550

4555625



Ag_CAT_55_C_Le

LLEGGENDA TEMÀTICA / LEYENDA TEMÁTICA

Nivell de soroll dB(A) (Le) / Nivel de ruido dB(A) (Le)

- 55 a 60
- 60 a 65
- 65 a 70
- 70 a 75
- ≥ 75

ELEMENTS CARTOGRÀFICS / ELEMENTOS CARTOGRÁFICOS

Tipus d'edifici / Tipo de edificio

- Residencial / Residencial
- Docent-Sanitari / Docente-Sanitario
- Altres / Otros

Límits / Límites

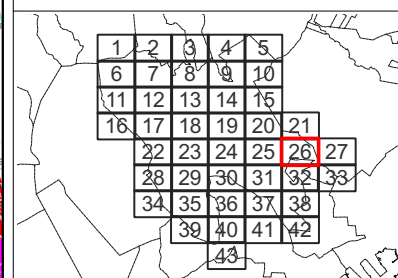
- Lim. Reus / Lim. Reus
- Lim. municipal / Lim. municipal

Base cartogràfica / Base cartográfica

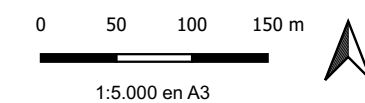
- Infra. viàries / Infra. viarias
- Auxiliar / Auxiliar
- Corbes de nivell / Curvas de nivel
- Massa d'aigua / Masa de agua
- Hidrografia / Hidrografía
- Ferrocarril / Ferrocarril

Font / Fuente: Institut Cartogràfic de Catalunya
Sistema de ref. / Sistema de ref: UTM 31N ETRS89

MAPA GUIA / MAPA GUÍA



ESCALA



347800

348725

4556550

4555625



Ag_CAT_55_C_Le

LLEGGENDA TEMÀTICA / LEYENDA TEMÁTICA

Nivell de soroll dB(A) (Le) / Nivel de ruido dB(A) (Le)

- 55 a 60
- 60 a 65
- 65 a 70
- 70 a 75
- ≥ 75

ELEMENTS CARTOGRÀFICS / ELEMENTOS CARTOGRÁFICOS

Tipus d'edifici / Tipo de edificio

- Residencial / Residencial
- Docent-Sanitari / Docente-Sanitario
- Altres / Otros

Límits / Límites

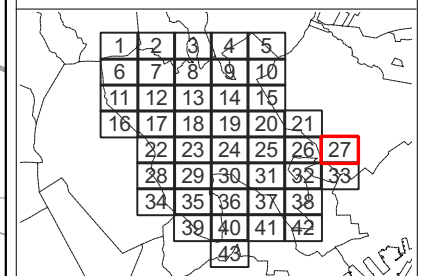
- Lim. Reus / Lim. Reus
- Lim. municipal / Lim. municipal

Base cartogràfica / Base cartográfica

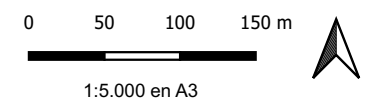
- Infra. viàries / Infra. viarias
- Auxiliar / Auxiliar
- Corbes de nivell / Curvas de nivel
- Massa d'aigua / Masa de agua
- Hidrografia / Hidrografía
- Ferrocarril / Ferrocarril

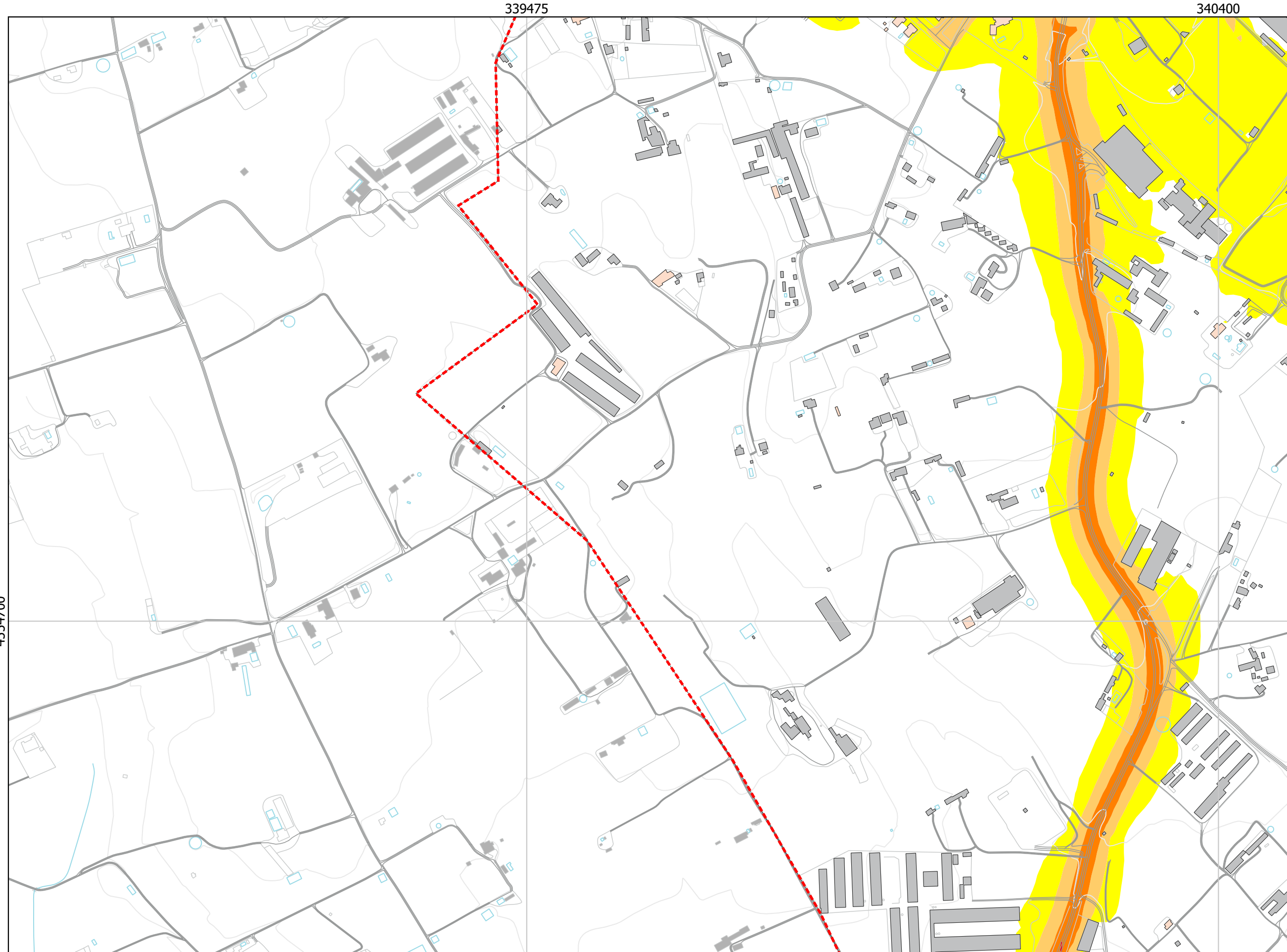
Font / Fuente: Institut Cartogràfic de Catalunya
Sistema de ref. / Sistema de ref.: UTM 31N ETRS89

MAPA GUIA / MAPA GUÍA



ESCALA





Ag_CAT_55_C_Le

**LLEGENDA TEMÀTICA /
LEYENDA TEMÁTICA**

Nivell de soroll dB(A) (Le) /
Nivel de ruido dB(A) (Le)

- 55 a 60
- 60 a 65
- 65 a 70
- 70 a 75
- ≥ 75

**ELEMENTS CARTOGRÀFICS/
ELEMENTOS CARTOGRÁFICOS**

Tipus d'edifici / Tipo de edificio

- Residencial / Residencial
- Docent-Sanitari / Docente-Sanitario
- Altres / Otros

Límits / Límites

- Lim. Reus / Lim. Reus
- Lim. municipal / Lim. municipal

Base cartogràfica / Base cartográfica

- Infra. viàries / Infra. viarias
- Auxiliar / Auxiliar
- Corbes de nivell / Curvas de nivel
- Massa d'aigua / Masa de agua
- Hidrografia / Hidrografía
- Ferrocarril / Ferrocarril

Font / Fuente: Institut Cartogràfic de Catalunya
Sistema de ref. / Sistema de ref. UTM 31N ETRS89

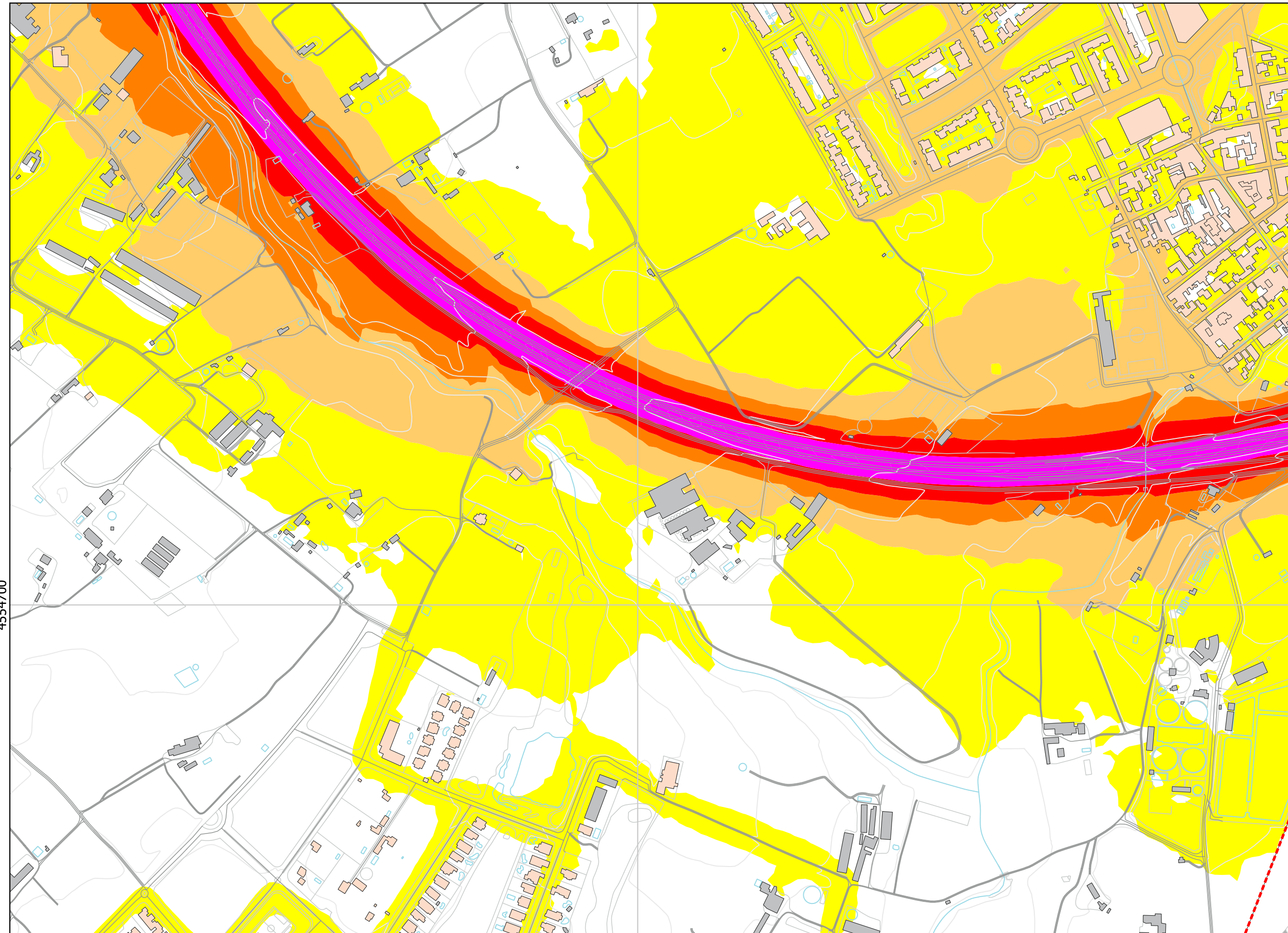
MAPA GUIA / MAPA GUÍA

1	2	3	4	5	
6	7	8	9	10	
11	12	13	14	15	
16	17	18	19	20	21
22	23	24	25	26	27
28	29	30	31	32	33
34	35	36	37	38	
39	40	41	42		
43					

ESCALA

0 50 100 150 m

1:5.000 en A3



Ag_CAT_55_C_Le

LLEGGENDA TEMÀTICA /
LEYENDA TEMÁTICANivell de soroll dB(A) (Le) /
Nivel de ruido dB(A) (Le)

- 55 a 60
- 60 a 65
- 65 a 70
- 70 a 75
- ≥ 75

ELEMENTS CARTOGRÀFICS /
ELEMENTOS CARTOGRÁFICOS

Tipus d'edifici / Tipo de edificio

- Residencial / Residencial
- Docent-Sanitari / Docente-Sanitario
- Altres / Otros

Límits / Límites

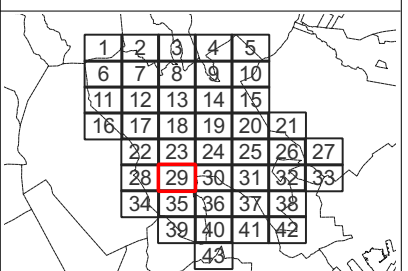
- Lim. Reus / Lim. Reus
- Lim. municipal / Lim. municipal

Base cartogràfica / Base cartográfica

- Infra. viàries / Infra. viarias
- Auxiliar / Auxiliar
- Corbes de nivell / Curvas de nivel
- Massa d'aigua / Masa de agua
- Hidrografia / Hidrografía
- Ferrocarril / Ferrocarril

Font / Fuente: Institut Cartogràfic de Catalunya
Sistema de ref. / Sistema de ref: UTM 31N ETRS89

MAPA GUIA / MAPA GUÍA



ESCALA

0 50 100 150 m

1:5.000 en A3

CONSULTOR:

MUNICIPIS DE L'AGLOMERACIÓ /
MUNICIPIOS DE LA AGLOMERACIÓN:

REUS

PROJECTE / PROYECTO:

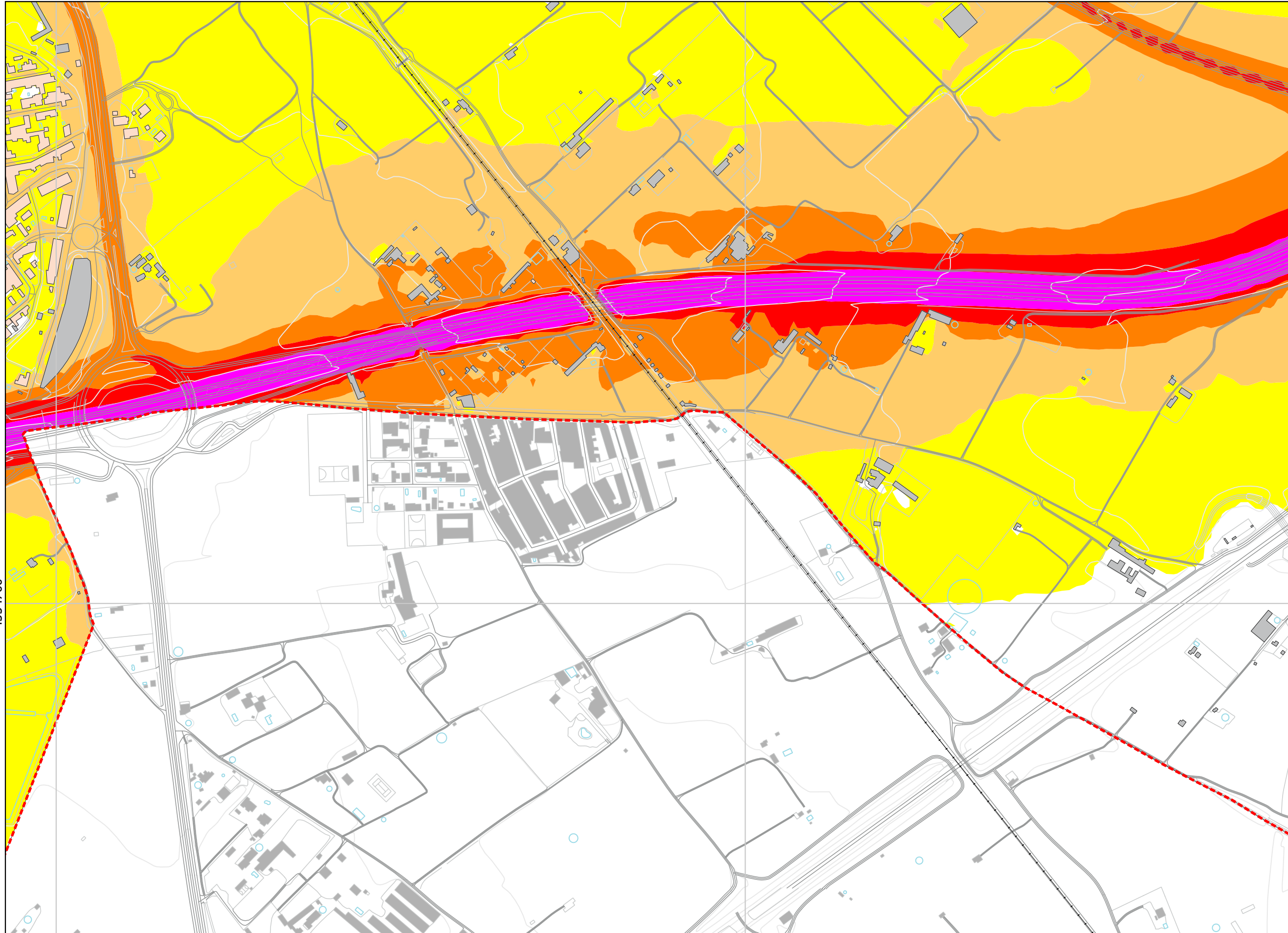
MAPES ESTRATÈGICS DE SOROLL (FASE IV)
MAPAS ESTRATÈGICOS DE RUIDO (FASE IV)

TÍTOL DEL PLÀNOL / TÍTULO DEL PLANO:

MAPA DE SOROLL REUS - VIARI VESPRE (Le)
MAPA DE RUIDO REUS - VIARIO TARDE (Le)

DATA / FECHA:

DESEMBRE 2023
DICIEMBRE 2023NÚM. PLÀNOL / Nº PLANO:
2.2FULL / HOJA:
29 de 43



4554700

Ag_CAT_55_C_Le

LLEGGENDA TEMÀTICA / LEYENDA TEMÁTICA

Nivell de soroll dB(A) (Le) / Nivel de ruido dB(A) (Le)

- 55 a 60
- 60 a 65
- 65 a 70
- 70 a 75
- ≥ 75

ELEMENTS CARTOGRÀFICS / ELEMENTOS CARTOGRÁFICOS

Tipus d'edifici / Tipo de edificio

- Residencial / Residencial
- Docent-Sanitari / Docente-Sanitario
- Altres / Otros

Límits / Límites

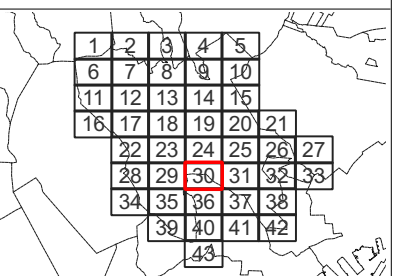
- Lim. Reus / Lim. Reus
- Lim. municipal / Lim. municipal

Base cartogràfica / Base cartográfica

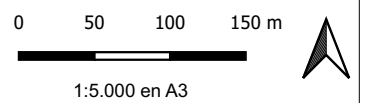
- Infra. viàries / Infra. viarias
- Auxiliar / Auxiliar
- Corbes de nivell / Curvas de nivel
- Massa d'aigua / Masa de agua
- Hidrografia / Hidrografía
- Ferrocarril / Ferrocarril

Font / Fuente: Institut Cartogràfic de Catalunya
Sistema de ref. / Sistema de ref: UTM 31N ETRS89

MAPA GUIA / MAPA GUÍA

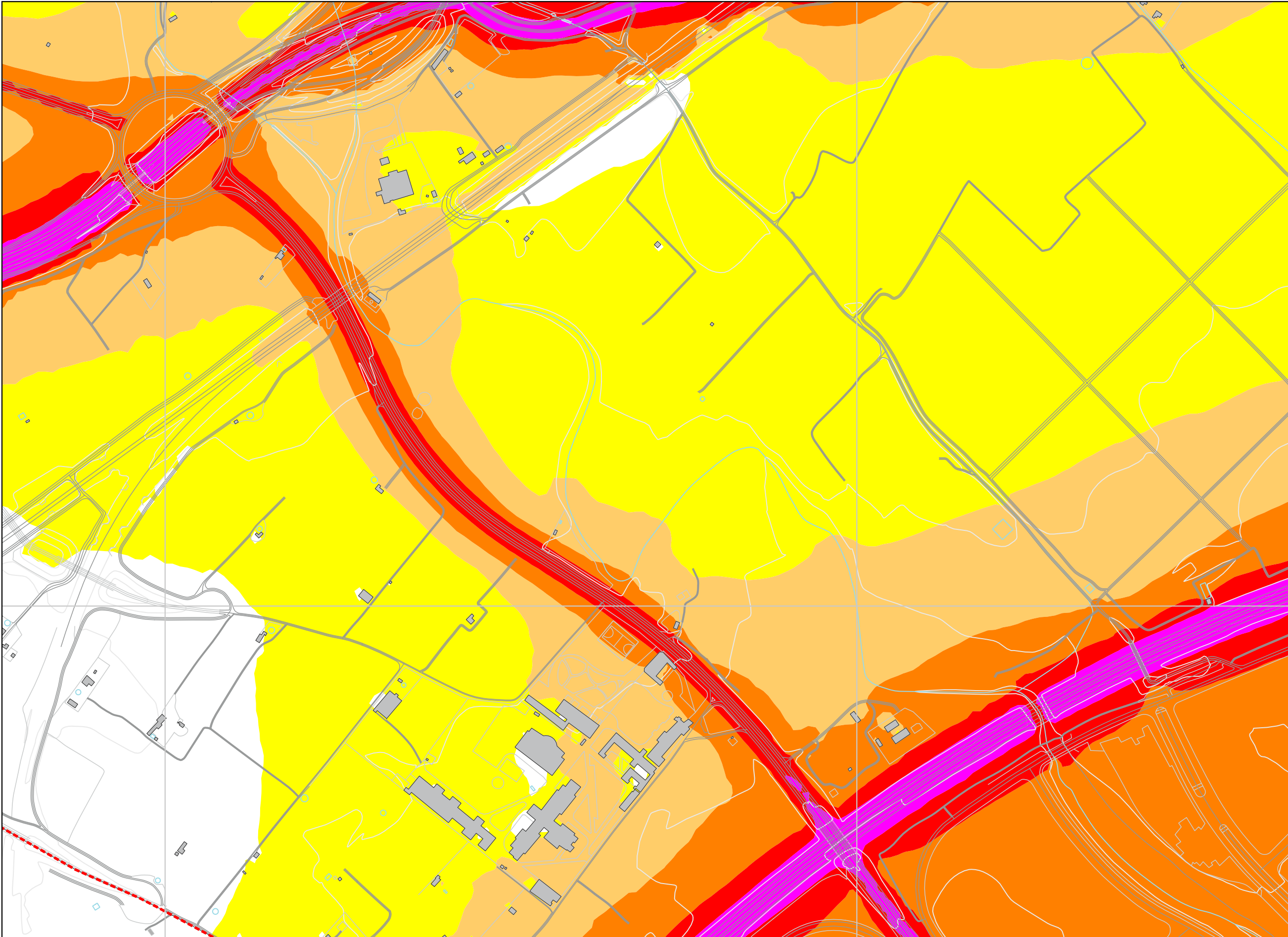


ESCALA



344100

345025



4554700

Ag_CAT_55_C_Le

LLEGGENDA TEMÀTICA / LEYENDA TEMÁTICA

Nivell de soroll dB(A) (Le) / Nivel de ruido dB(A) (Le)

- 55 a 60
- 60 a 65
- 65 a 70
- 70 a 75
- ≥ 75

ELEMENTS CARTOGRÀFICS / ELEMENTOS CARTOGRÁFICOS

Tipus d'edifici / Tipo de edificio

- Residencial / Residencial
- Docent-Sanitari / Docente-Sanitario
- Altres / Otros

Límits / Límites

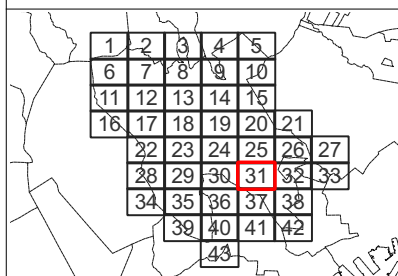
- Lim. Reus / Lim. Reus
- Lim. municipal / Lim. municipal

Base cartogràfica / Base cartográfica

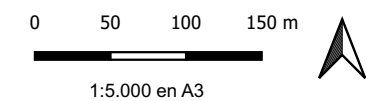
- Infra. viàries / Infra. viarias
- Auxiliar / Auxiliar
- Corbes de nivell / Curvas de nivel
- Massa d'aigua / Masa de agua
- Hidrografia / Hidrografía
- Ferrocarril / Ferrocarril

Font / Fuente: Institut Cartogràfic de Catalunya
Sistema de ref. / Sistema de ref.: UTM 31N ETRS89

MAPA GUIA / MAPA GUÍA



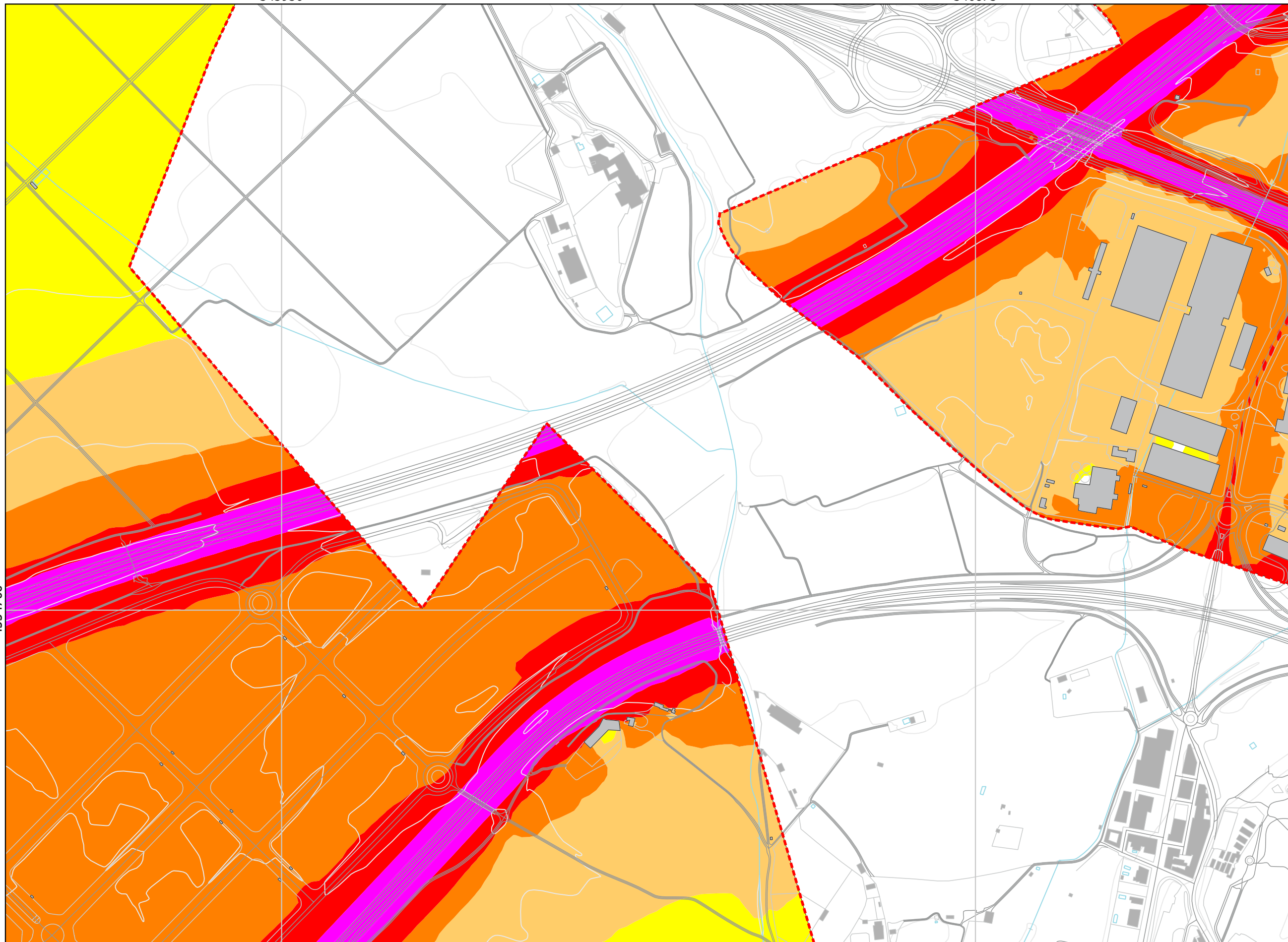
ESCALA



345950

346875

4554700



Ag_CAT_55_C_Le

LLEGGENDA TEMÀTICA / LEYENDA TEMÁTICA

Nivell de soroll dB(A) (Le) / Nivel de ruido dB(A) (Le)

- 55 a 60
- 60 a 65
- 65 a 70
- 70 a 75
- ≥ 75

ELEMENTS CARTOGRÀFICS / ELEMENTOS CARTOGRÁFICOS

Tipus d'edifici / Tipo de edificio

- Residencial / Residencial
- Docent-Sanitari / Docente-Sanitario
- Altres / Otros

Límits / Límites

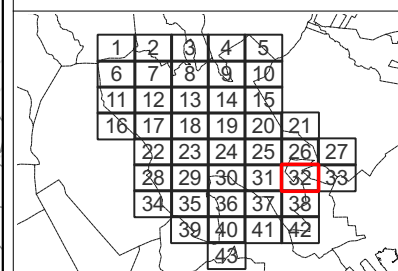
- Lim. Reus / Lim. Reus
- Lim. municipal / Lim. municipal

Base cartogràfica / Base cartográfica

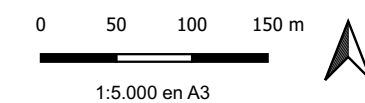
- Infra. viàries / Infra. viarias
- Auxiliar / Auxiliar
- Corbes de nivell / Curvas de nivel
- Massa d'aigua / Masa de agua
- Hidrografia / Hidrografía
- Ferrocarril / Ferrocarril

Font / Fuente: Institut Cartogràfic de Catalunya
Sistema de ref. / Sistema de ref. UTM 31N ETRS89

MAPA GUIA / MAPA GUÍA



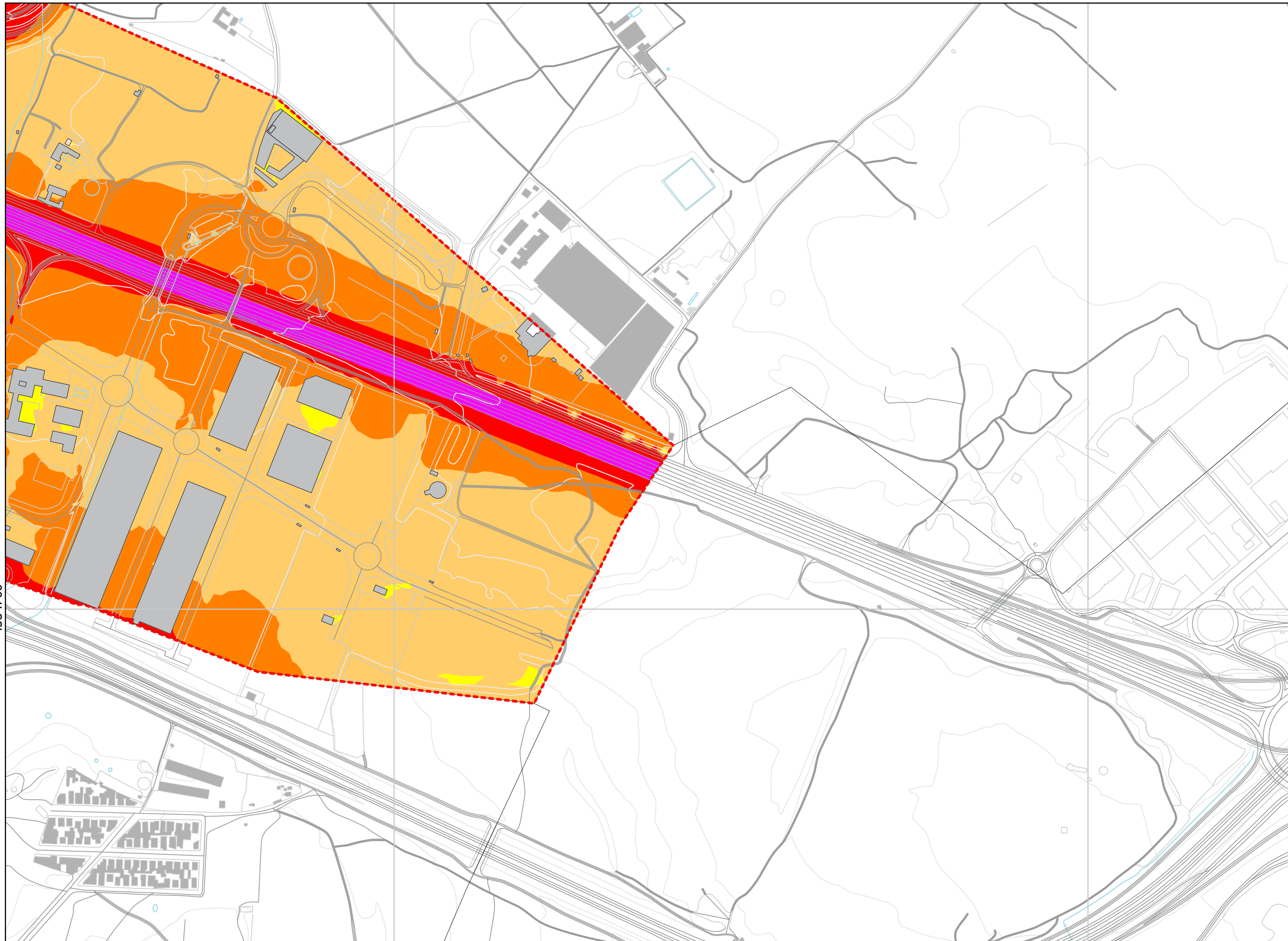
ESCALA



347800

348725

4554700



Ag_CAT_55_C_Le

**LLEGGENDA TEMÀTICA /
LEYENDA TEMÁTICA**

Nivell de soroll dB(A) (Le) /
Nivel de ruido dB(A) (Le)

- 55 a 60
- 60 a 65
- 65 a 70
- 70 a 75
- ≥ 75

**ELEMENTS CARTOGRÀFICS/
ELEMENTOS CARTOGRÁFICOS**

Tipus d'edifici / Tipo de edificio

- Residencial / Residencial
- Docent-Sanitari / Docente-Sanitario
- Altres / Otros

Límits / Límites

- Lim. Reus / Lim. Reus
- Lim. municipal / Lim. municipal

Base cartogràfica / Base cartográfica

- Infra. viàries / Infra. viarias
- Auxiliar / Auxiliar
- Corbes de nivell / Curvas de nivel
- Massa d'aigua / Masa de agua
- Hidrografia / Hidrografía
- Ferrocarril / Ferrocarril

Font / Fuente: Institut Cartogràfic de Catalunya
Sistema de ref. / Sistema de ref.: UTM 31N ETRS89

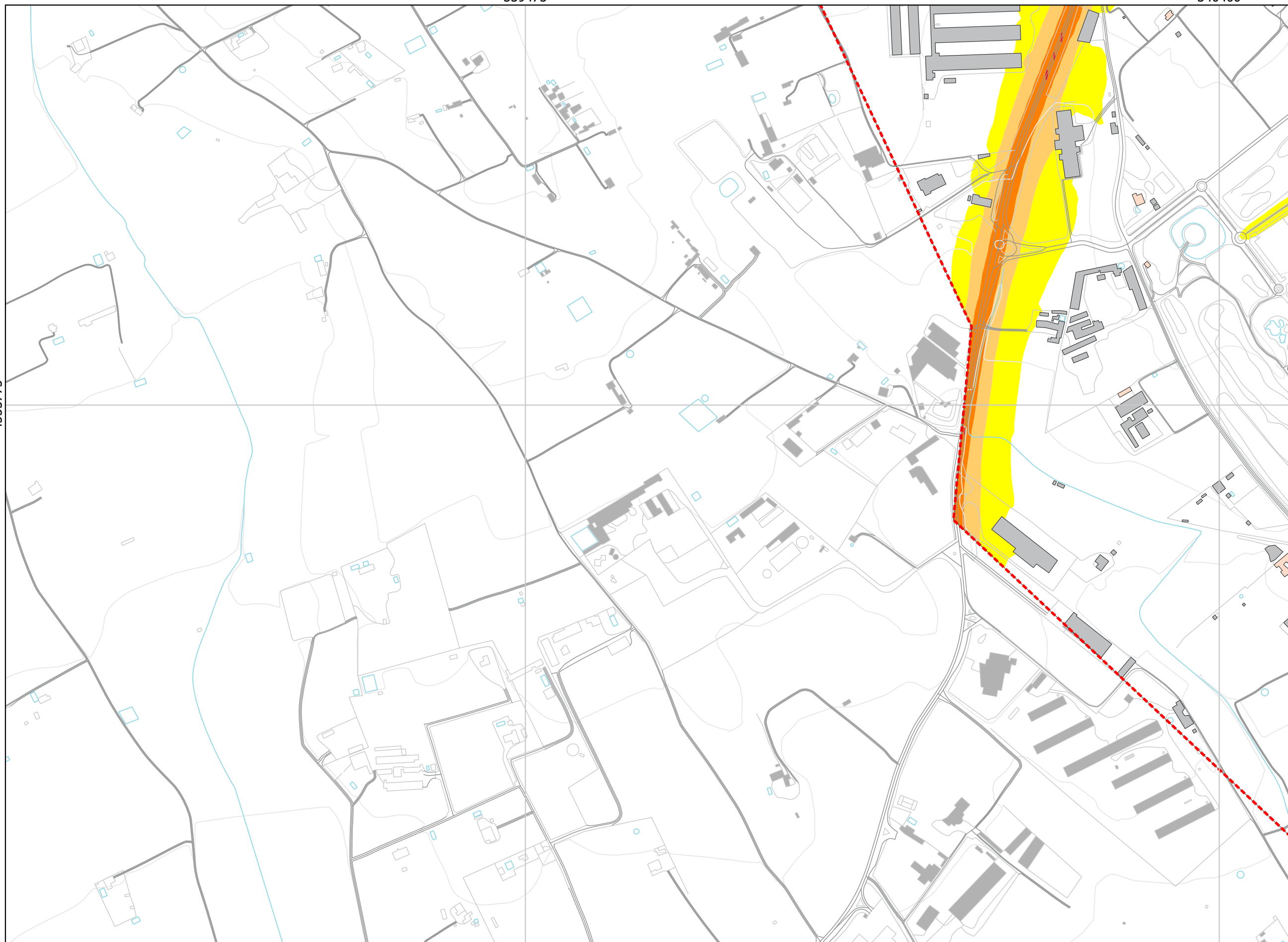
MAPA GUIA / MAPA GUÍA

1	2	3	4	5	
6	7	8	9	10	
11	12	13	14	15	
16	17	18	19	20	21
22	23	24	25	26	27
28	29	30	31	32	33
34	35	36	37	38	
39	40	41	42		
43					

ESCALA

0 50 100 150 m

1:5.000 en A3



Ag_CAT_55_C_Le

**LLEGGENDA TEMÀTICA /
LEYENDA TEMÁTICA**

Nivell de soroll dB(A) (Le) /
Nivel de ruido dB(A) (Le)

- 55 a 60
- 60 a 65
- 65 a 70
- 70 a 75
- ≥ 75

**ELEMENTS CARTOGRÀFICS/
ELEMENTOS CARTOGRÁFICOS**

Tipus d'edifici / Tipo de edificio

- Residencial / Residencial
- Docent-Sanitari / Docente-Sanitario
- Altres / Otros

Límits / Límites

- Lim. Reus / Lim. Reus
- Lim. municipal / Lim. municipal

Base cartogràfica / Base cartográfica

- Infra. viàries / Infra. viarias
- Auxiliar / Auxiliar
- Corbes de nivell / Curvas de nivel
- Massa d'aigua / Masa de agua
- Hidrografia / Hidrografía
- Ferrocarril / Ferrocarril

Font / Fuente: Institut Cartogràfic de Catalunya
Sistema de ref. / Sistema de ref.: UTM 31N ETRS89

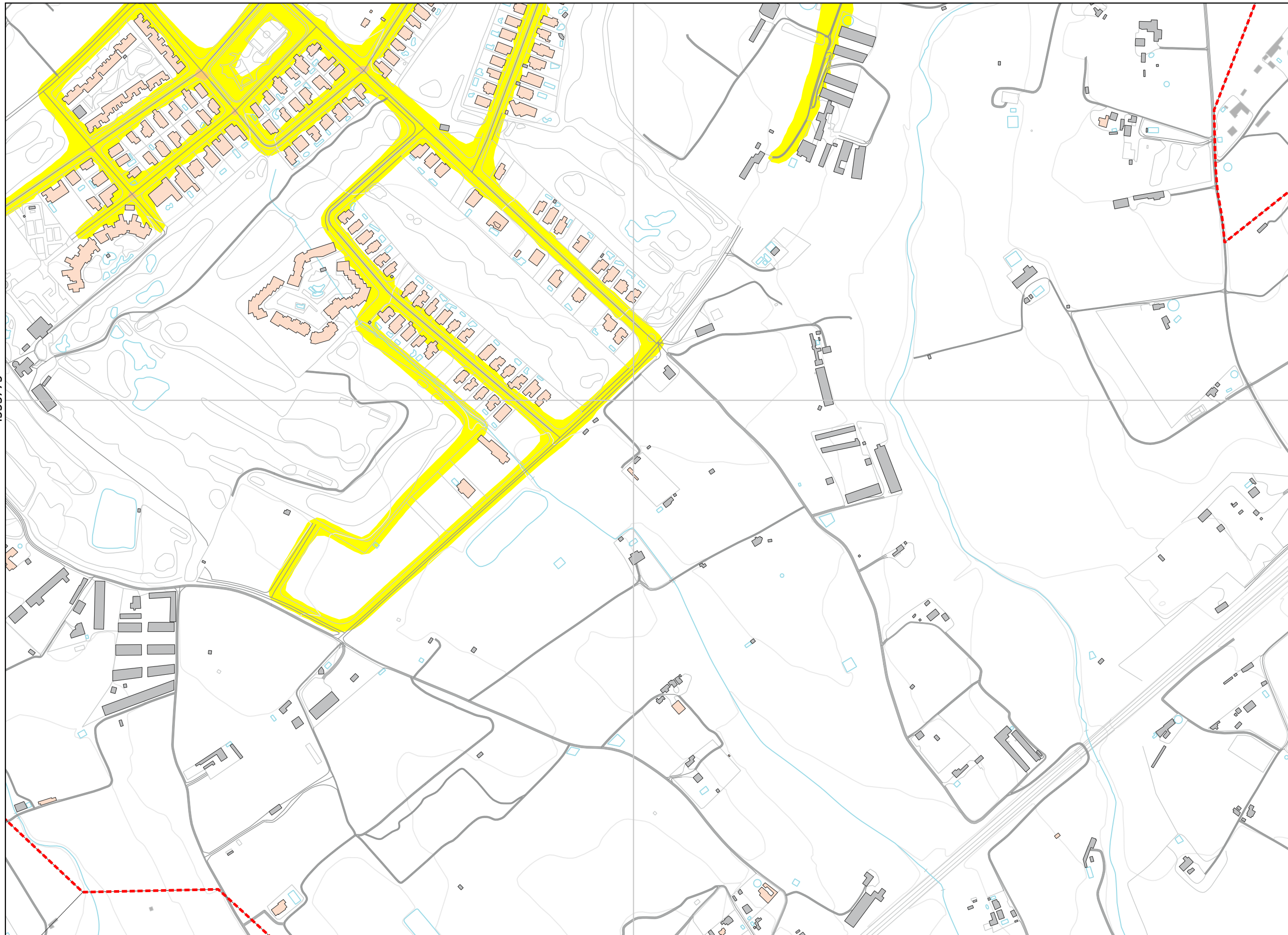
MAPA GUIA / MAPA GUÍA

1	2	3	4	5	
6	7	8	9	10	
11	12	13	14	15	
16	17	18	19	20	21
22	23	24	25	26	27
28	29	30	31	32	33
34	35	36	37	38	
39	40	41	42		
43					

ESCALA

0 50 100 150 m

1:5.000 en A3



Ag_CAT_55_C_Le

**LLEGGENDA TEMÀTICA /
LEYENDA TEMÁTICA**

Nivell de soroll dB(A) (Le) /
Nivel de ruido dB(A) (Le)

- 55 a 60
- 60 a 65
- 65 a 70
- 70 a 75
- ≥ 75

**ELEMENTS CARTOGRÀFICS /
ELEMENTOS CARTOGRÁFICOS**

Tipus d'edifici / Tipo de edificio

- Residencial / Residencial
- Docent-Sanitari / Docente-Sanitario
- Altres / Otros

Límits / Límites

- Lim. Reus / Lim. Reus
- Lim. municipal / Lim. municipal

Base cartogràfica / Base cartográfica

- Infra. viàries / Infra. viarias
- Auxiliar / Auxiliar
- Corbes de nivell / Curvas de nivel
- Massa d'aigua / Masa de agua
- Hidrografia / Hidrografía
- Ferrocarril / Ferrocarril

Font / Fuente: Institut Cartogràfic de Catalunya
Sistema de ref. / Sistema de ref. UTM 31N ETRS89

MAPA GUIA / MAPA GUÍA

1	2	3	4	5	
6	7	8	9	10	
11	12	13	14	15	
16	17	18	19	20	21
22	23	24	25	26	27
28	29	30	31	32	33
34	35	36	37	38	
39	40	41	42		
43					

ESCALA

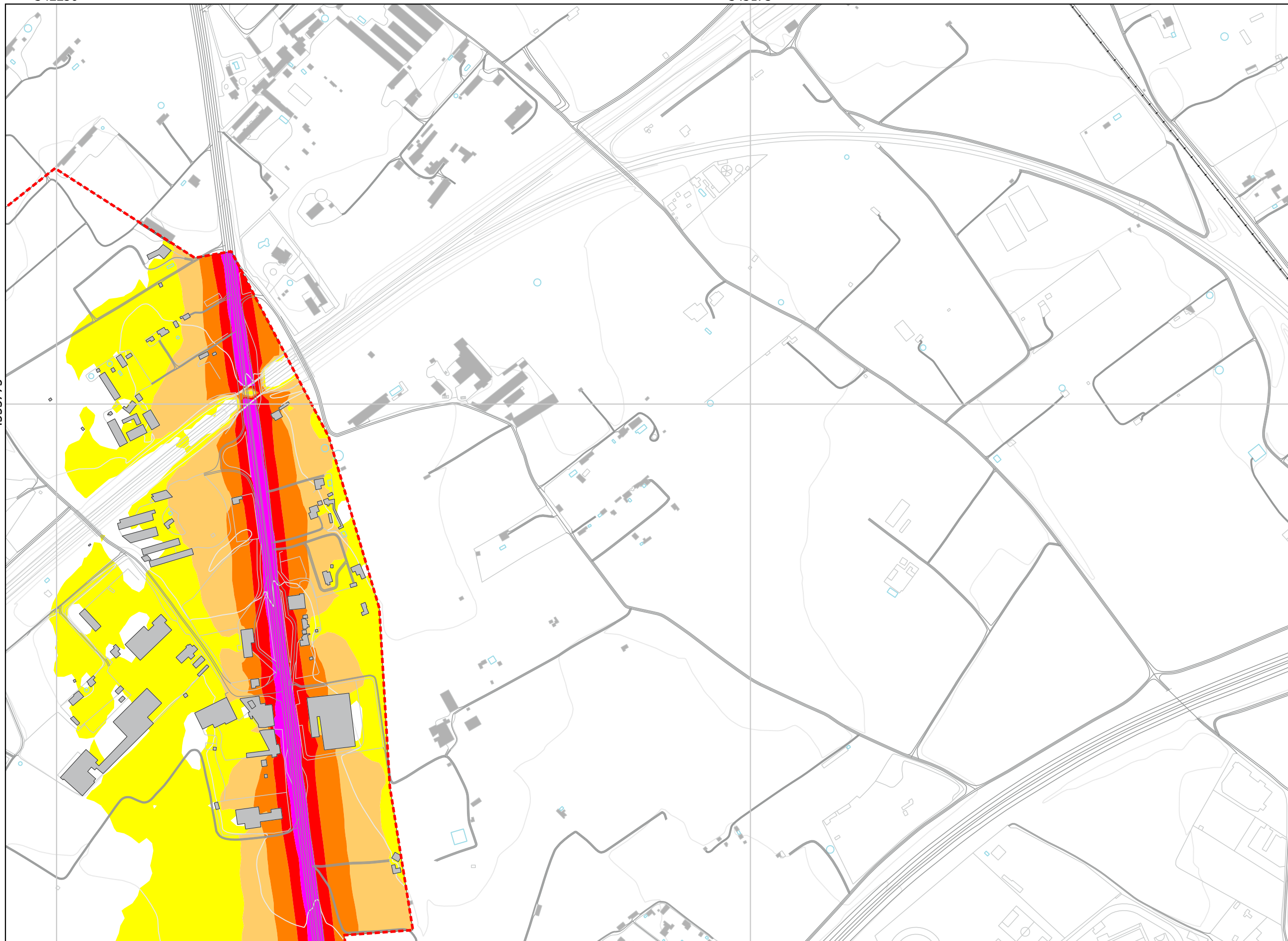
0 50 100 150 m

1:5.000 en A3

342250

343175

4553775



Ag_CAT_55_C_Le

LLEGENDA TEMÀTICA / LEYENDA TEMÁTICA

Nivell de soroll dB(A) (Le) / Nivel de ruido dB(A) (Le)

- 55 a 60
- 60 a 65
- 65 a 70
- 70 a 75
- ≥ 75

ELEMENTS CARTOGRÀFICS / ELEMENTOS CARTOGRÁFICOS

Tipus d'edifici / Tipo de edificio

- Residencial / Residencial
- Docent-Sanitari / Docente-Sanitario
- Altres / Otros

Límits / Límites

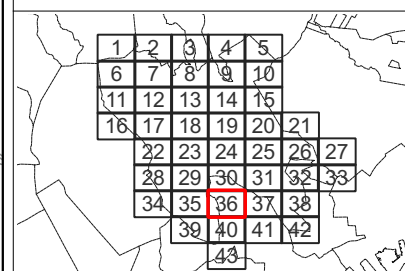
- Lim. Reus / Lim. Reus
- Lim. municipal / Lim. municipal

Base cartogràfica / Base cartográfica

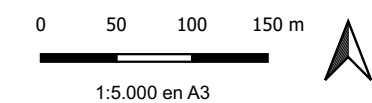
- Infra. viàries / Infra. viarias
- Auxiliar / Auxiliar
- Corbes de nivell / Curvas de nivel
- Massa d'aigua / Masa de agua
- Hidrografia / Hidrografía
- Ferrocarril / Ferrocarril

Font / Fuente: Institut Cartogràfic de Catalunya
Sistema de ref. / Sistema de ref: UTM 31N ETRS89

MAPA GUIA / MAPA GUÍA



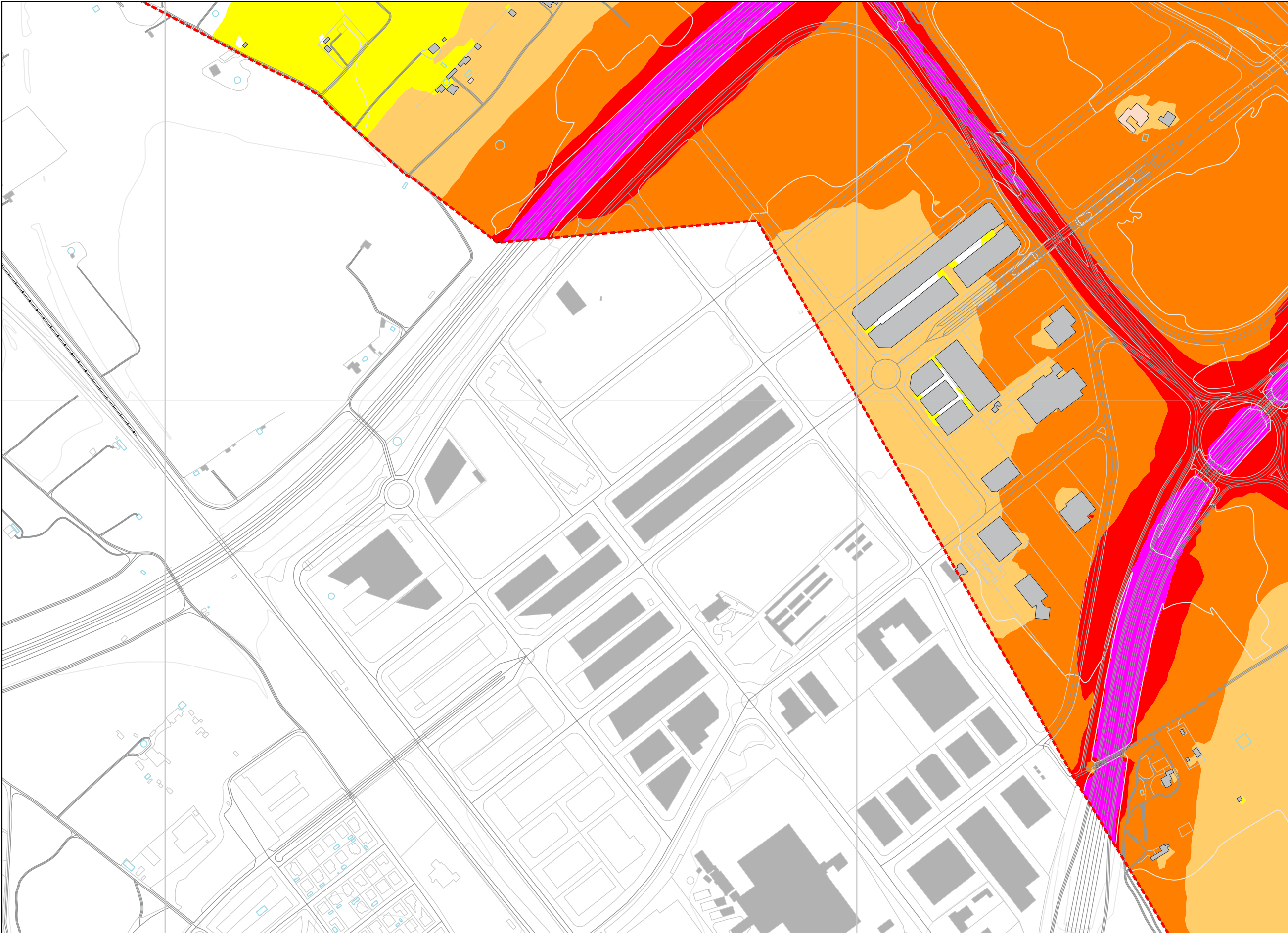
ESCALA



344100

345025

4553775



Ag_CAT_55_C_Le

LLEGGENDA TEMÀTICA / LEYENDA TEMÁTICA

Nivell de soroll dB(A) (Le) / Nivel de ruido dB(A) (Le)

- 55 a 60
- 60 a 65
- 65 a 70
- 70 a 75
- ≥ 75

ELEMENTS CARTOGRÀFICS / ELEMENTOS CARTOGRÁFICOS

Tipus d'edifici / Tipo de edificio

- Residencial / Residencial
- Docent-Sanitari / Docente-Sanitario
- Altres / Otros

Límits / Límites

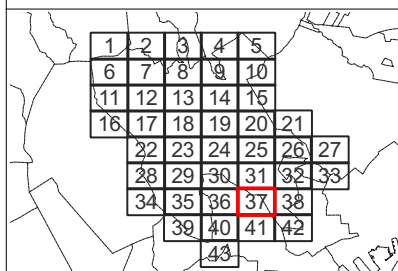
- Lim. Reus / Lim. Reus
- Lim. municipal / Lim. municipal

Base cartogràfica / Base cartográfica

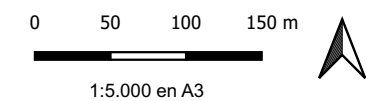
- Infra. viàries / Infra. viarias
- Auxiliar / Auxiliar
- Corbes de nivell / Curvas de nivel
- Massa d'aigua / Masa de agua
- Hidrografia / Hidrografía
- Ferrocarril / Ferrocarril

Font / Fuente: Institut Cartogràfic de Catalunya
Sistema de ref. / Sistema de ref. UTM 31N ETRS89

MAPA GUIA / MAPA GUÍA



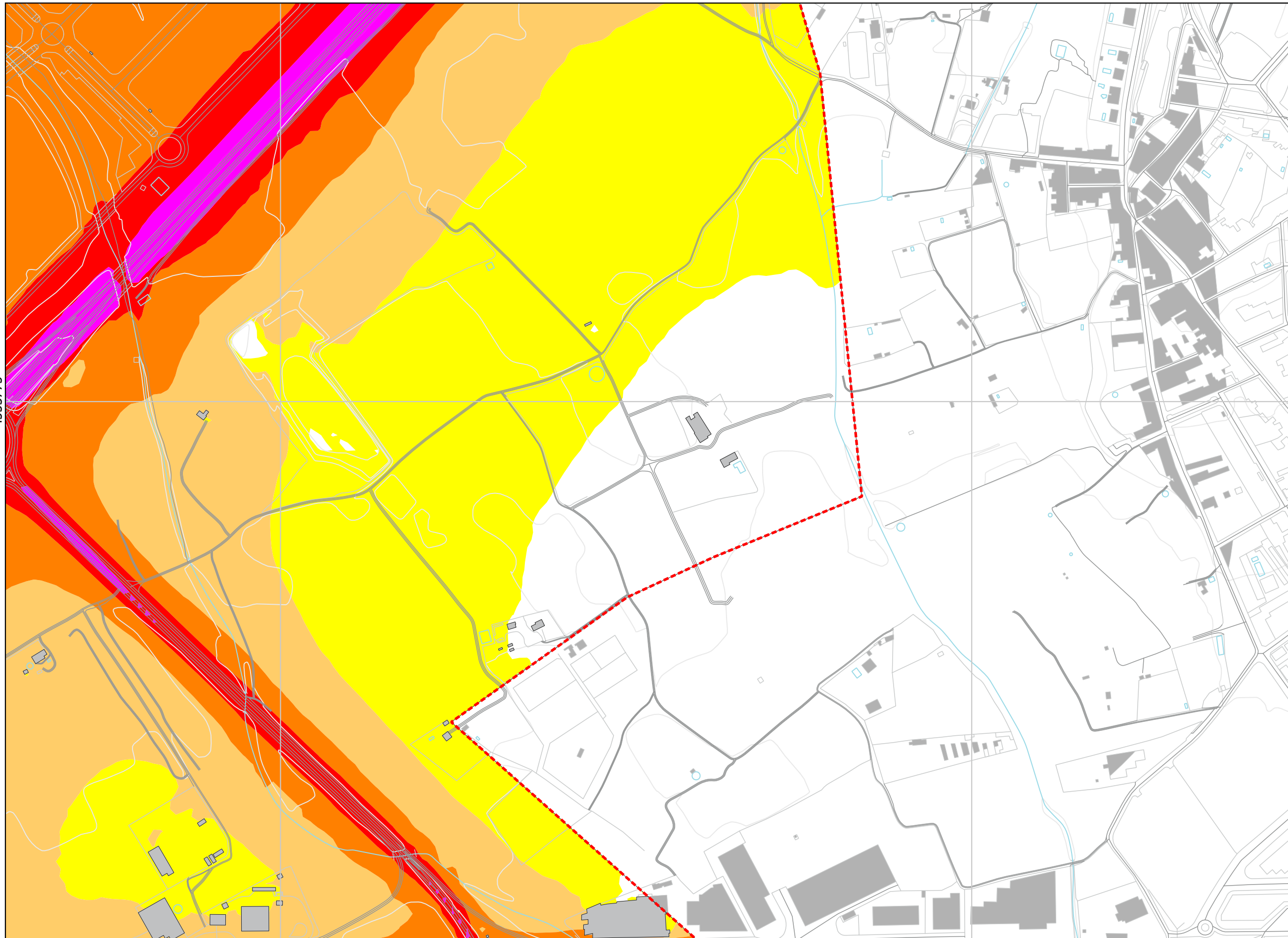
ESCALA



345950

346875

4553775



Ag_CAT_55_C_Le

LLEGGENDA TEMÀTICA /
LEYENDA TEMÁTICANivell de soroll dB(A) (Le) /
Nivel de ruido dB(A) (Le)

- 55 a 60
- 60 a 65
- 65 a 70
- 70 a 75
- ≥ 75

ELEMENTS CARTOGRÀFICS /
ELEMENTOS CARTOGRÁFICOS

Tipus d'edifici / Tipo de edificio

- Residencial / Residencial
- Docent-Sanitari / Docente-Sanitario
- Altres / Otros

Límits / Límites

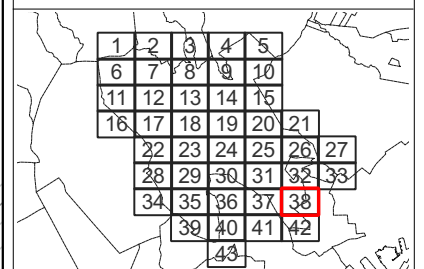
- Lim. Reus / Lim. Reus
- Lim. municipal / Lim. municipal

Base cartogràfica / Base cartográfica

- Infra. viàries / Infra. viarias
- Auxiliar / Auxiliar
- Corbes de nivell / Curvas de nivel
- Massa d'aigua / Masa de agua
- Hidrografia / Hidrografía
- Ferrocarril / Ferrocarril

Font / Fuente: Institut Cartogràfic de Catalunya
Sistema de ref. / Sistema de ref: UTM 31N ETRS89

MAPA GUIA / MAPA GUÍA



ESCALA

0 50 100 150 m

1:5.000 en A3

CONSULTOR:

MUNICIPI DE L'AGLOMERACIÓ /
MUNICIPIOS DE LA AGLOMERACIÓN:

REUS

PROJECTE / PROYECTO:

MAPES ESTRATÈGICS DE SOROLL (FASE IV)
MAPAS ESTRATÈGICOS DE RUIDO (FASE IV)

TÍTOL DEL PLÀNOL / TÍTULO DEL PLANO:

MAPA DE SOROLL REUS - VIARI VESPRE (Le)
MAPA DE RUIDO REUS - VIARIO TARDE (Le)

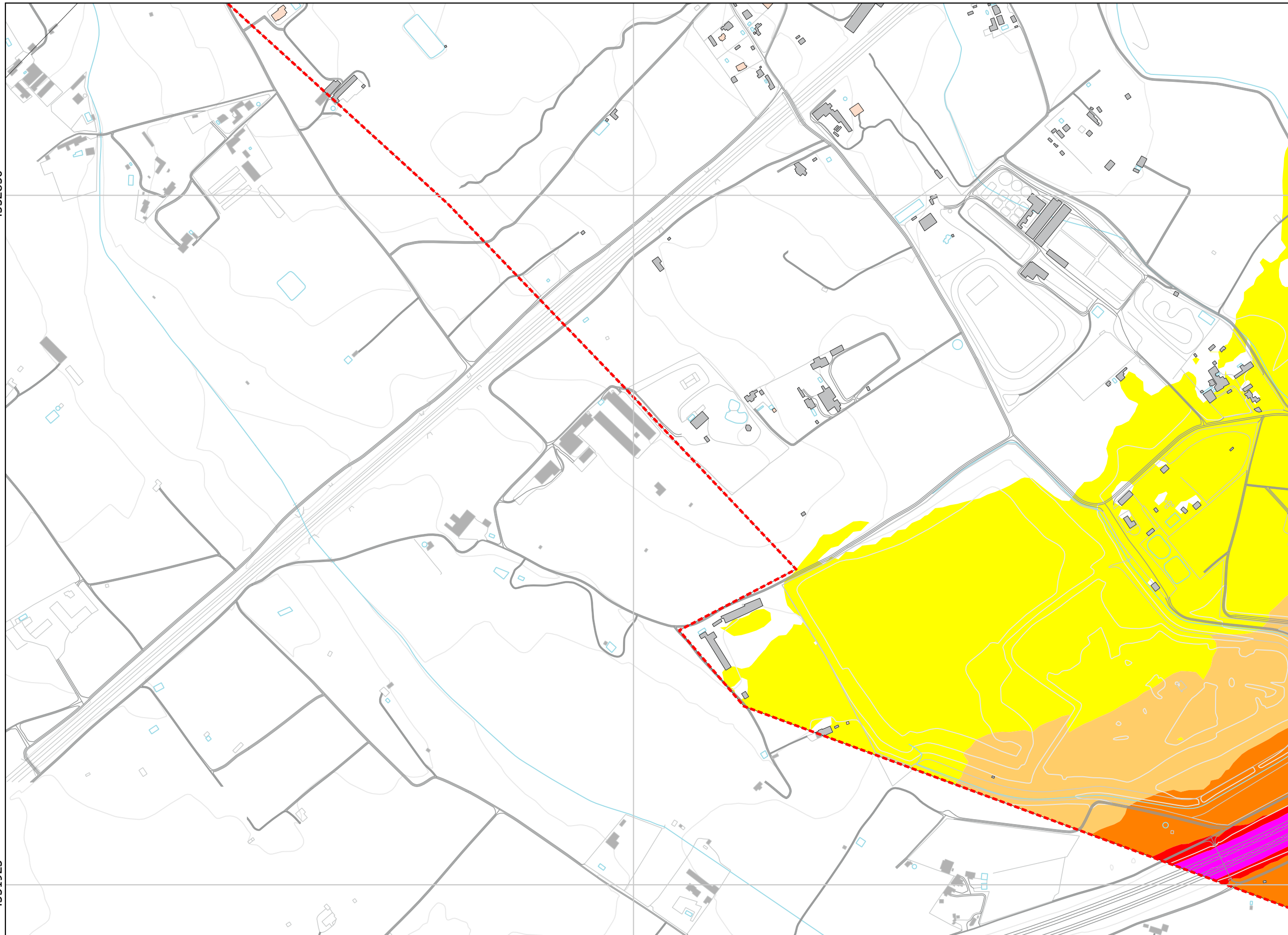
DATA / FECHA:

DESEMBRE 2023
DICIEMBRE 2023NÚM. PLÀNOL / Nº PLANO:
2.2FULL / HOJA:
38 de 43

341325

4552850

4551925



Ag_CAT_55_C_Le

LLEGGENDA TEMÀTICA /
LEYENDA TEMÁTICA

Nivell de soroll dB(A) (Le) /
Nivel de ruido dB(A) (Le)

- 55 a 60
- 60 a 65
- 65 a 70
- 70 a 75
- ≥ 75

ELEMENTS CARTOGRÀFICS/
ELEMENTOS CARTOGRÁFICOS

Tipus d'edifici / Tipo de edificio

- Residencial / Residencial
- Docent-Sanitari / Docente-Sanitario
- Altres / Otros

Límits / Límites

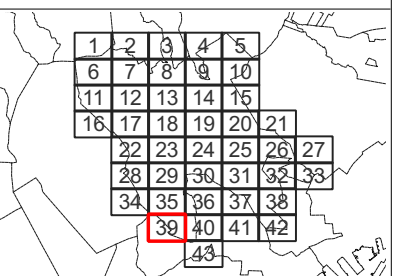
- Lim. Reus / Lim. Reus
- Lim. municipal / Lim. municipal

Base cartogràfica / Base cartográfica

- Infra. viàries / Infra. viarias
- Auxiliar / Auxiliar
- Corbes de nivell / Curvas de nivel
- Massa d'aigua / Masa de agua
- Hidrografia / Hidrografía
- Ferrocarril / Ferrocarril

Font / Fuente: Institut Cartogràfic de Catalunya
Sistema de ref. / Sistema de ref: UTM 31N ETRS89

MAPA GUIA / MAPA GUÍA



ESCALA



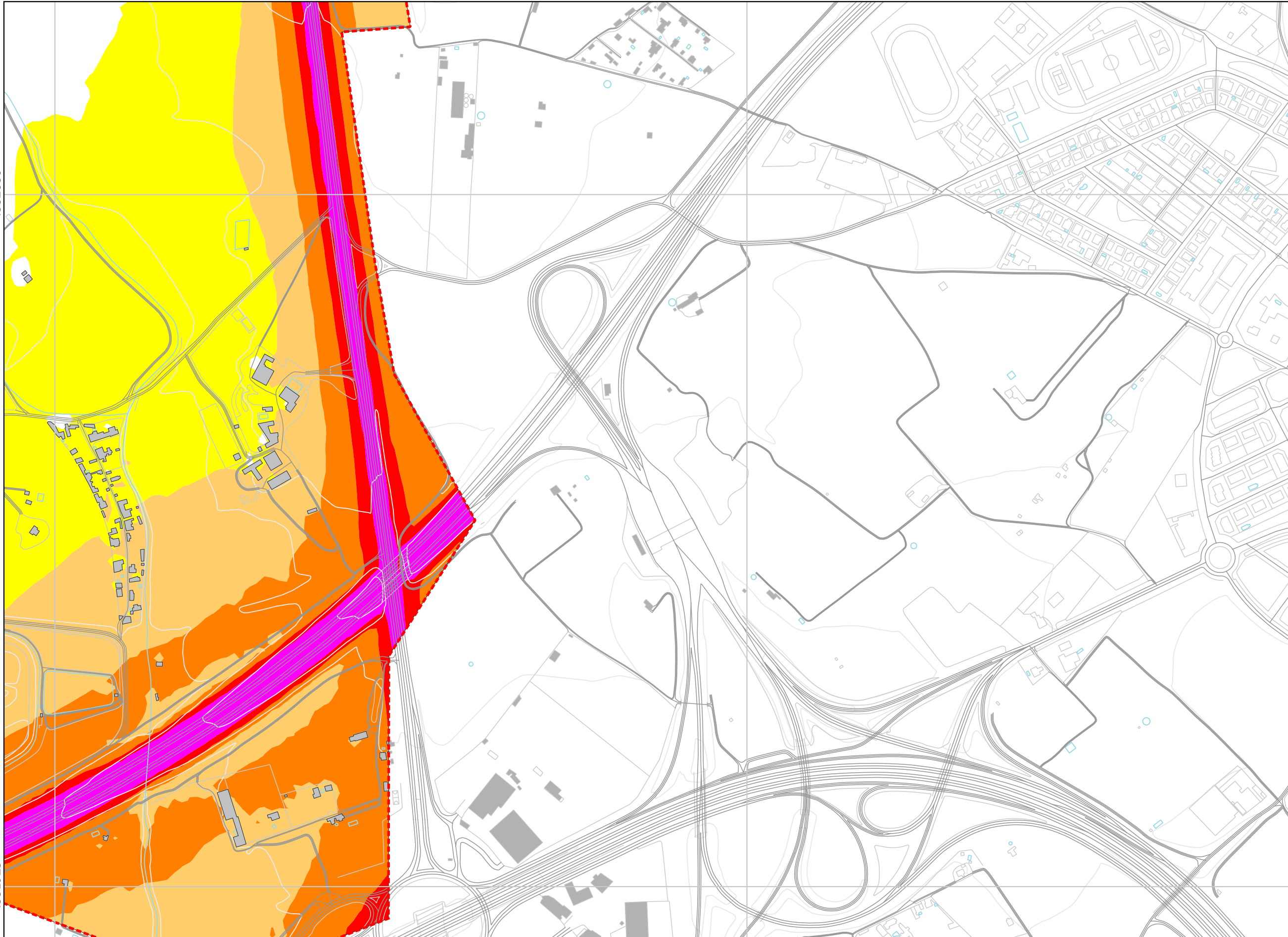
1:5.000 en A3

342250

343175

4552850

4551925



Ag_CAT_55_C_Le

LLEGENDA TEMÀTICA / LEYENDA TEMÁTICA

Nivell de soroll dB(A) (Le) / Nivel de ruido dB(A) (Le)

- 55 a 60
- 60 a 65
- 65 a 70
- 70 a 75
- ≥ 75

ELEMENTS CARTOGRÀFICS / ELEMENTOS CARTOGRÁFICOS

Tipus d'edifici / Tipo de edificio

- Residencial / Residencial
- Docent-Sanitari / Docente-Sanitario
- Altres / Otros

Límits / Límites

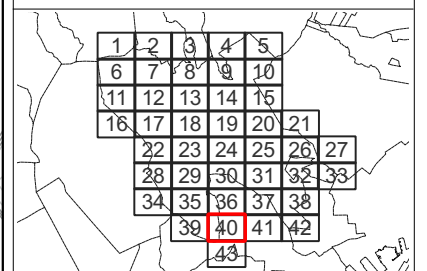
- Lim. Reus / Lim. Reus
- Lim. municipal / Lim. municipal

Base cartogràfica / Base cartográfica

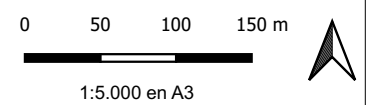
- Infra. viàries / Infra. viarias
- Auxiliar / Auxiliar
- Corbes de nivell / Curvas de nivel
- Massa d'aigua / Masa de agua
- Hidrografia / Hidrografía
- Ferrocarril / Ferrocarril

Font / Fuente: Institut Cartogràfic de Catalunya
Sistema de ref. / Sistema de ref.: UTM 31N ETRS89

MAPA GUIA / MAPA GUÍA



ESCALA

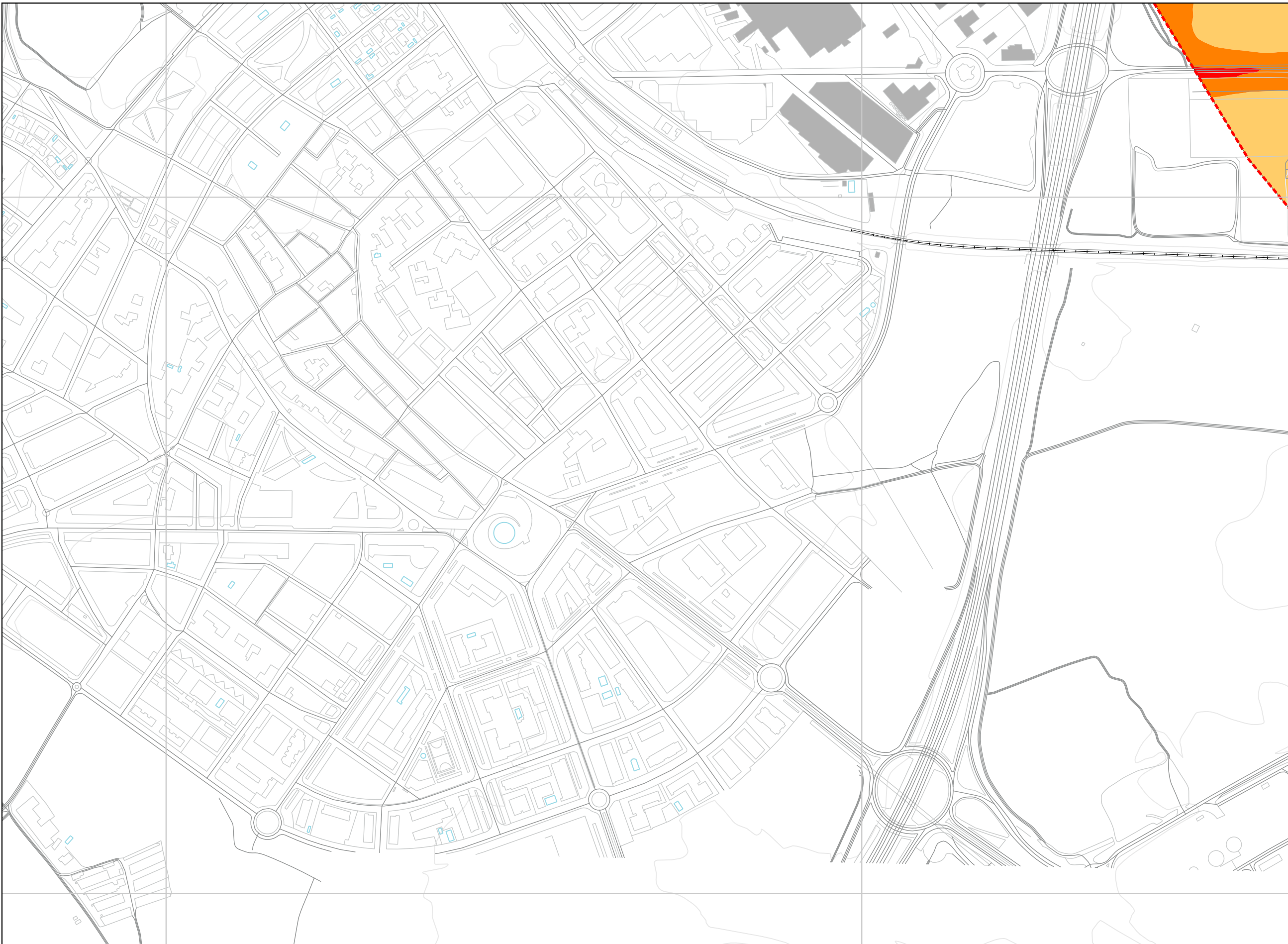


344100

345025

4552850

4551925



Ag_CAT_55_C_Le

LLEGGENDA TEMÀTICA / LEYENDA TEMÁTICA

Nivell de soroll dB(A) (Le) / Nivel de ruido dB(A) (Le)

- 55 a 60
- 60 a 65
- 65 a 70
- 70 a 75
- ≥ 75

ELEMENTS CARTOGRÀFICS / ELEMENTOS CARTOGRÁFICOS

Tipus d'edifici / Tipo de edificio

- Residencial / Residencial
- Docent-Sanitari / Docente-Sanitario
- Altres / Otros

Límits / Límites

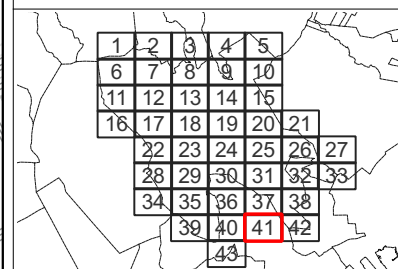
- Lim. Reus / Lim. Reus
- Lim. municipal / Lim. municipal

Base cartogràfica / Base cartográfica

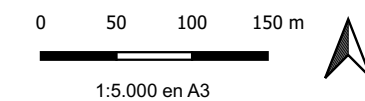
- Infra. viàries / Infra. viarias
- Auxiliar / Auxiliar
- Corbes de nivell / Curvas de nivel
- Massa d'aigua / Masa de agua
- Hidrografia / Hidrografía
- Ferrocarril / Ferrocarril

Font / Fuente: Institut Cartogràfic de Catalunya
Sistema de ref. / Sistema de ref: UTM 31N ETRS89

MAPA GUIA / MAPA GUÍA



ESCALA

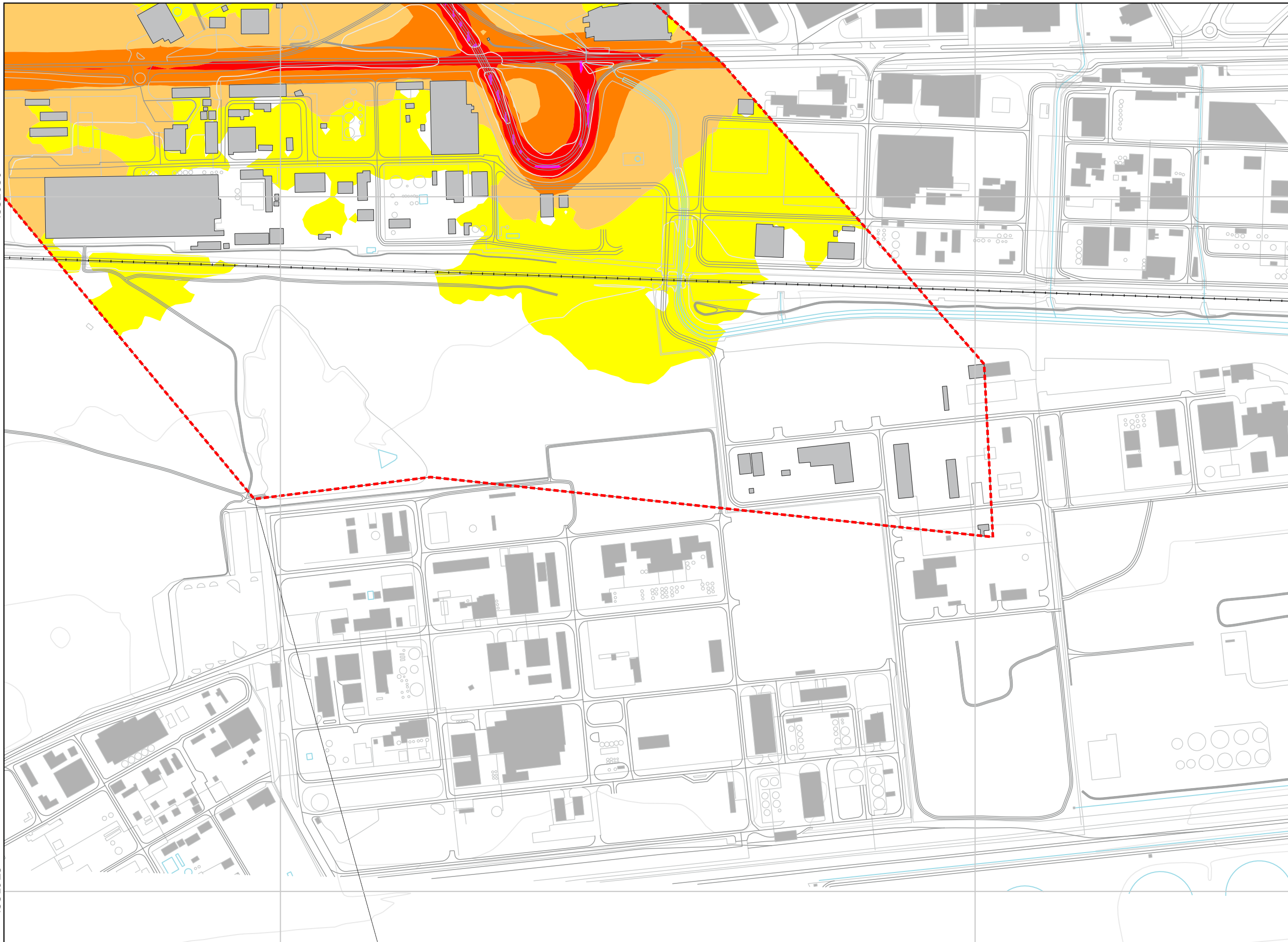


345950

346875

4552850

4551925



Ag_CAT_55_C_Le

LLEGGENDA TEMÀTICA / LEYENDA TEMÁTICA

Nivell de soroll dB(A) (Le) / Nivel de ruido dB(A) (Le)

- 55 a 60
- 60 a 65
- 65 a 70
- 70 a 75
- ≥ 75

ELEMENTS CARTOGRÀFICS / ELEMENTOS CARTOGRÁFICOS

Tipus d'edifici / Tipo de edificio

- Residencial / Residencial
- Docent-Sanitari / Docente-Sanitario
- Altres / Otros

Límits / Límites

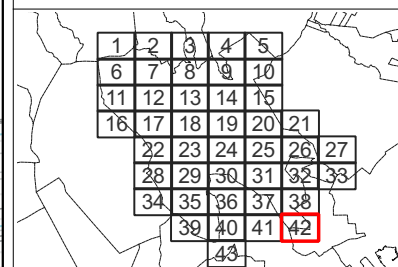
- Lim. Reus / Lim. Reus
- Lim. municipal / Lim. municipal

Base cartogràfica / Base cartográfica

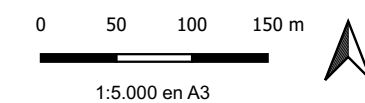
- Infra. viàries / Infra. viarias
- Auxiliar / Auxiliar
- Corbes de nivell / Curvas de nivel
- Massa d'aigua / Masa de agua
- Hidrografia / Hidrografía
- Ferrocarril / Ferrocarril

Font / Fuente: Institut Cartogràfic de Catalunya
Sistema de ref. / Sistema de ref: UTM 31N ETRS89

MAPA GUIA / MAPA GUÍA



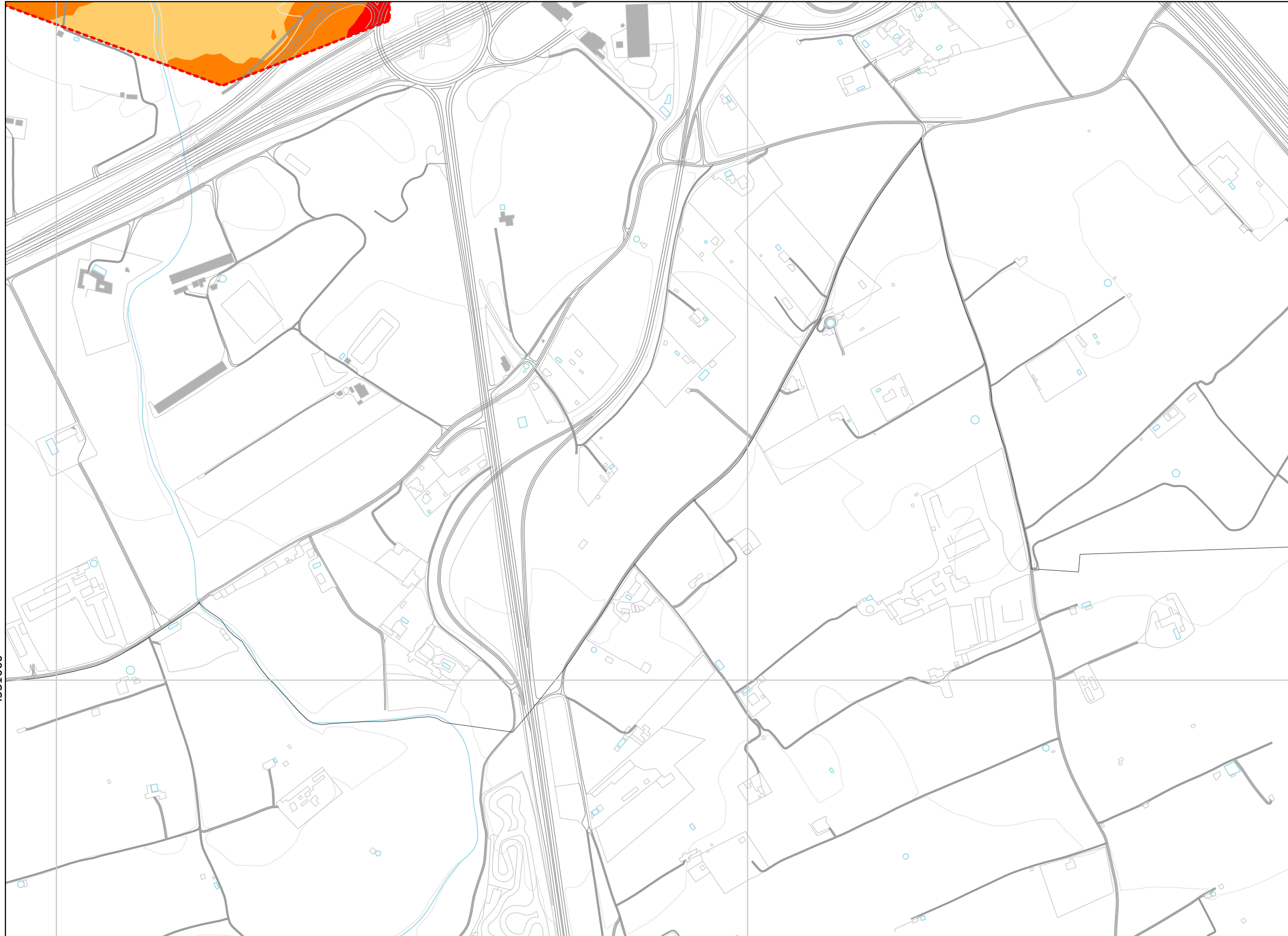
ESCALA



342250

343175

4551000



Ag_CAT_55_C_Le

LLEGGENDA TEMÀTICA / LEYENDA TEMÁTICA

Nivell de soroll dB(A) (Le) / Nivel de ruido dB(A) (Le)

- 55 a 60
- 60 a 65
- 65 a 70
- 70 a 75
- ≥ 75

ELEMENTS CARTOGRÀFICS / ELEMENTOS CARTOGRÁFICOS

Tipus d'edifici / Tipo de edificio

- Residencial / Residencial
- Docent-Sanitari / Docente-Sanitario
- Altres / Otros

Límits / Límites

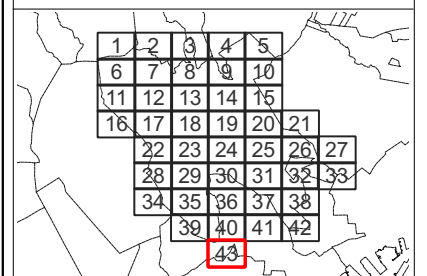
- Lim. Reus / Lim. Reus
- Lim. municipal / Lim. municipal

Base cartogràfica / Base cartográfica

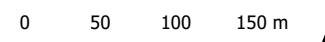
- Infra. viàries / Infra. viarias
- Auxiliar / Auxiliar
- Corbes de nivell / Curvas de nivel
- Massa d'aigua / Masa de agua
- Hidrografia / Hidrografía
- Ferrocarril / Ferrocarril

Font / Fuente: Institut Cartogràfic de Catalunya
Sistema de ref. / Sistema de ref. UTM 31N ETRS89

MAPA GUIA / MAPA GUÍA



ESCALA



1:5.000 en A3