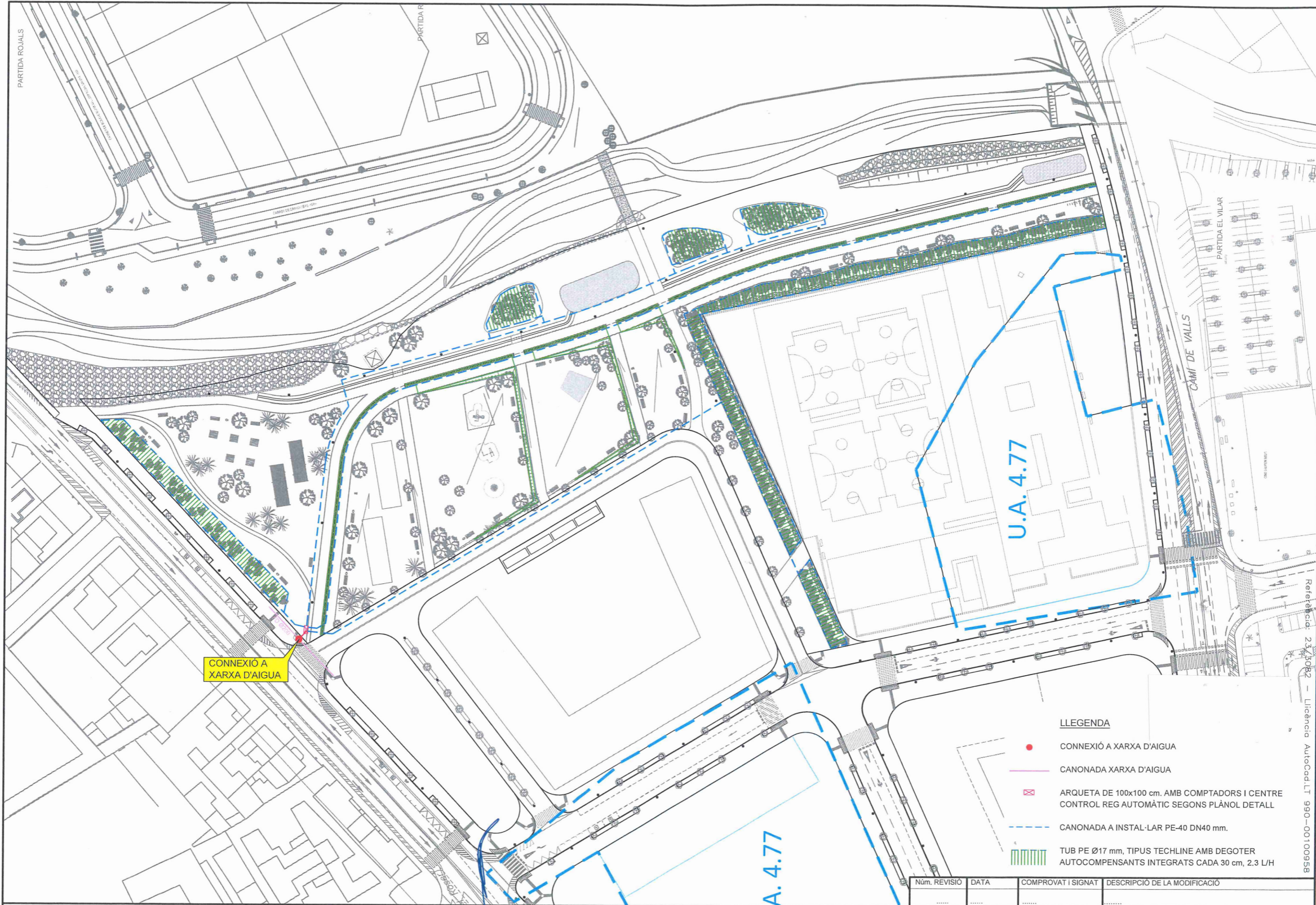


TIPUS DOCUMENT Projecte	EXPEDIENT GESUR 173/2023	DOCUMENT
ALTRES DADES Codi de verificació: 15251121247704106143 Data d'emissió: 22/07/2024 11:11:36	TIPUS / SUBTIPUS Expedients de Gestió Urbanística Projectes d'urbanització i recepció d'obres	



CONNEXIÓ A XARXA D'AIGUA

U.A. 4.77

A. 4.77

LLEGGENDA

- CONNEXIÓ A XARXA D'AIGUA
- CANONADA XARXA D'AIGUA
- ☒ ARQUETA DE 100x100 cm. AMB COMPTADORS I CENTRE CONTROL REG AUTOMÀTIC SEGONS PLÀNOL DETALL
- - - CANONADA A INSTAL·LAR PE-40 DN40 mm.
- ||||| TUB PE Ø17 mm, TIPUS TECHLINE AMB DEGOTER AUTOCOMPENSANTS INTEGRATS CADA 30 cm, 2,3 L/H

Núm. REVISIÓ	DATA	COMPROVAT I SIGNAT	DESCRIPCIÓ DE LA MODIFICACIÓ

- CVE 15251121247704106143 Validar autenticitat en <https://serveis.reus.cat/cve>

Referenciar 23/2082 - Llicència AutoCad.LT 960-00100958

JUNTA DE COMPENSACIÓ DE LA U.A. 4.96

SET
enginyeria
RAFAEL CABRÉ VILLALOBOS

PROJECTE D'URBANITZACIÓ DE LA U.A. 4.96 "CAMÍ DE VALLS II" I DE LA UA 4.77, AL TERME MUNICIPAL DE REUS.

NORD
ESCALA ORIGINAL:
A3: 1/1.000
A1: 1/500









TÍTOL DEL PLÀNOL: ZONA VERDA: XARXA DE REG ARBUSTIVA
3082-39-F02-ZVER-REG ARBUSTIVA-V1.dwg

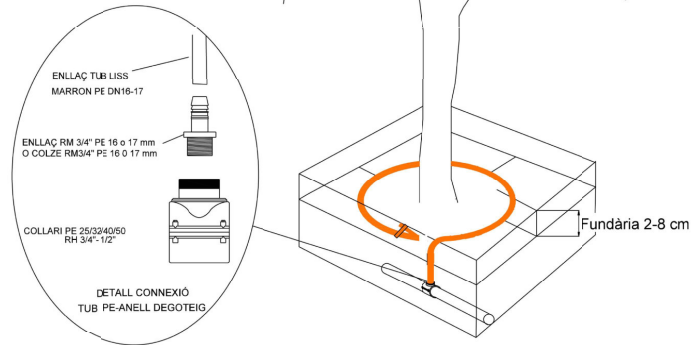
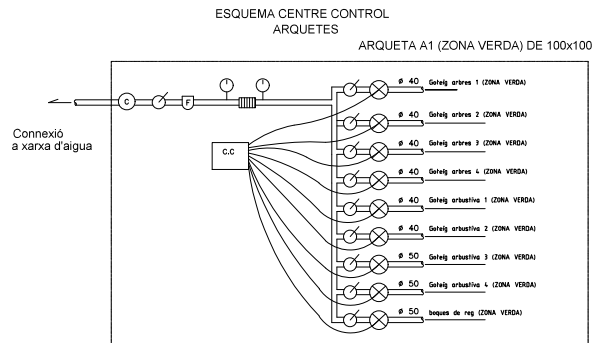

Núm. DATA
39 FEBRER
Full 2 de 6 2.024

TIPUS DOCUMENT Projecte	EXPEDIENT GESUR 173/2023	DOCUMENT
ALTRES DADES Codi de verificació: 15251121247704106143 Data d'emissió: 22/07/2024 11:11:36	TIPUS / SUBTIPUS Expedients de Gestió Urbanística Projectes d'urbanització i recepció d'obres	

EQUIPAMENTS DEGOTEIG

ESQUEMES DE REG

-  VÁLVULA DE BOLA
 -  FILTRE ANELLES 120 MESH
 -  REGULADOR PRESSIÓ 1"
 -  ELECTROVÁLVULA 1"
 -  CAIXA DE CONNEXIONS T BOSS II IPE-68 AMB PILA DE 9v
 -  CABLE ELÈCTRIC
 -  MANÒMETRE
 -  COMPTADOR
- ESQUEMA CENTRE CONTROL
ARQUETA ZONA VERDA



ANELL OBERTA DEGOTEIG (2.3 l h cada 30 cm)

- CVE 15251121247704106143 Validar autenticat en <https://serveis.reus.cat/cve>

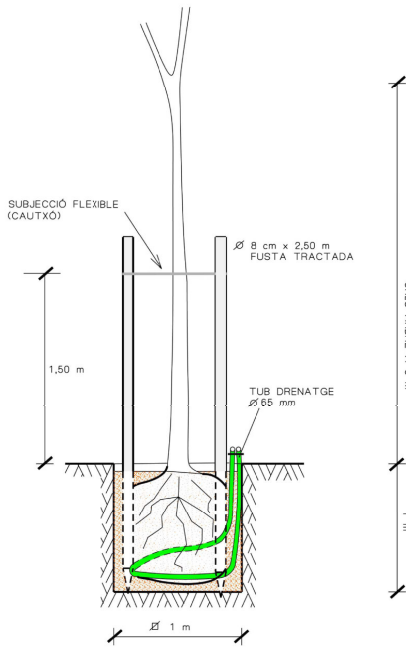
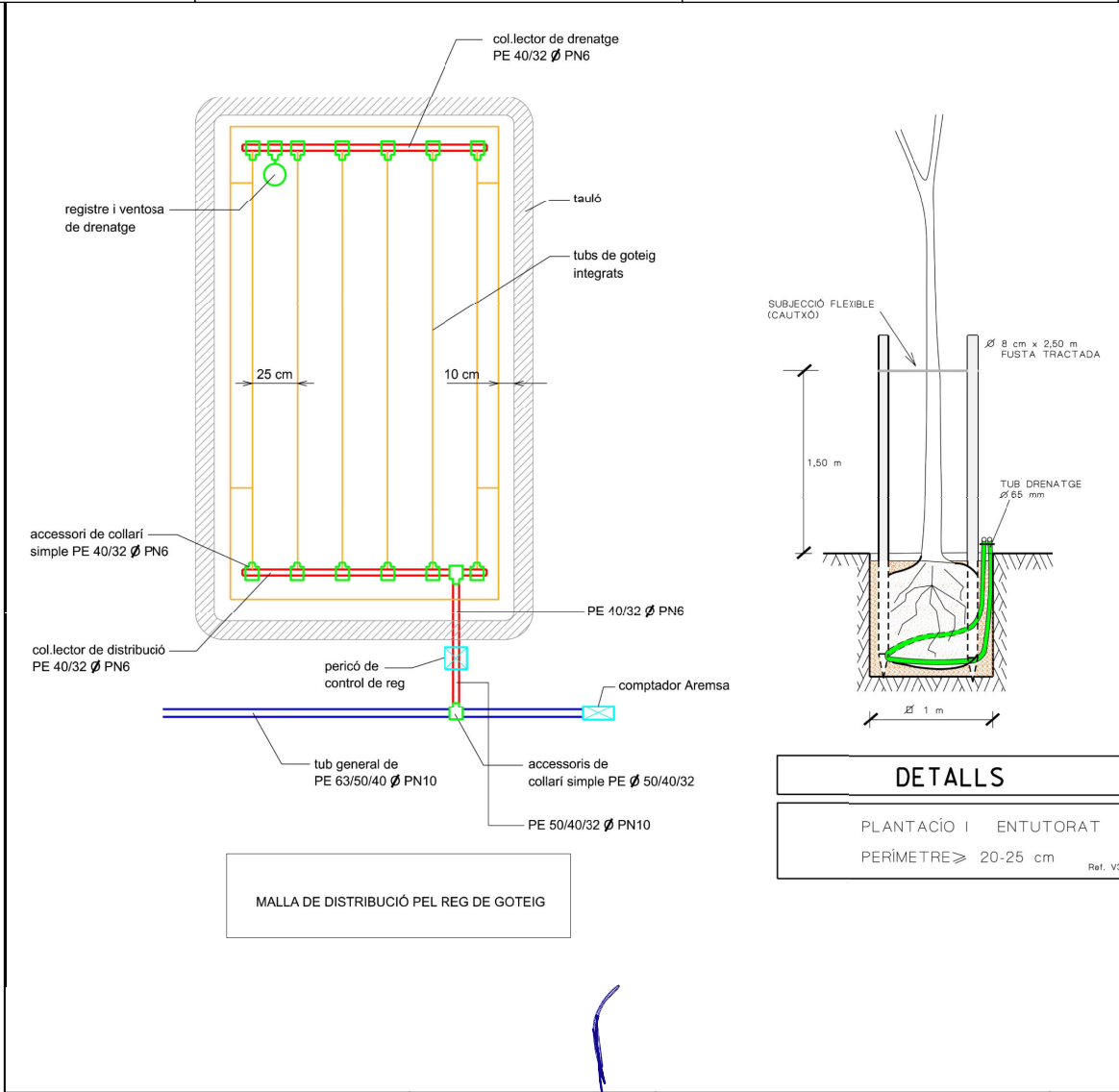
Referència: 23/3392 - Llicència Autocat.IT 990-00100958

JUNTA DE COMPENSACIÓ DE LA U.A. 4.96  <small>ENGENYER AUTOR DEL PROJECTE</small> RAFAEL CABRE VILLALCIBO	<small>TÍTOL DEL PROJECTE</small> PROJECTE D'URBANITZACIÓ DE LA U.A. 4,96 "CAMÍ DE VALLS II" I DE LA UA 4,77, AL TERME MUNICIPAL DE REUS.	<small>ESCALA ORIGINAL:</small> A3: A1:	<small>Num. REVISIÓ</small>	<small>DATA</small>	<small>COMPROVAT I SIGNAT</small>	<small>DESCRIPCIÓ DE LA MODIFICACIÓ</small>
			<small>TÍTOL DEL PLANO:</small> ZONA VERDA XARXA DE REG DETALLS	<small>NUM.</small> 39	<small>DATA</small> FEBRER	

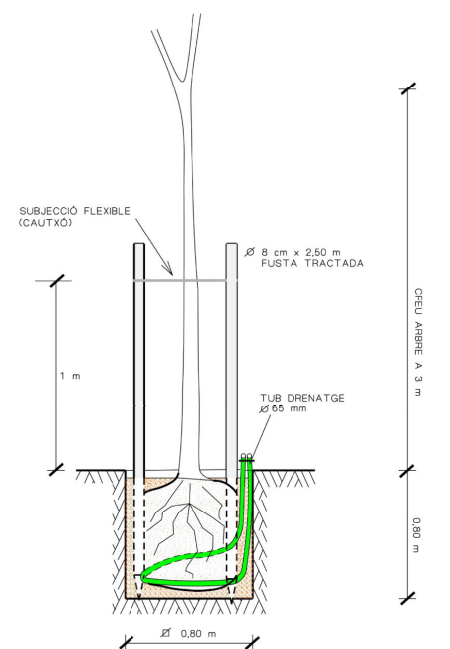
Fol. 3 de 6 2,024

TIPUS DOCUMENT Projecte	EXPEDIENT GESUR 173/2023	DOCUMENT
ALTRES DADES Codi de verificació: 15251121247704106143 Data d'emissió: 22/07/2024 11:11:36	TIPUS / SUBTIPUS Expedients de Gestió Urbanística Projectes d'urbanització i recepció d'obres	

- CVE 15251121247704106143 Validar autenticat en <https://serveis.reus.cat/cve>



DETALLS
PLANTACIÓ I ENTUTORAT
PERÍMETRE ≥ 20-25 cm Ref. V3



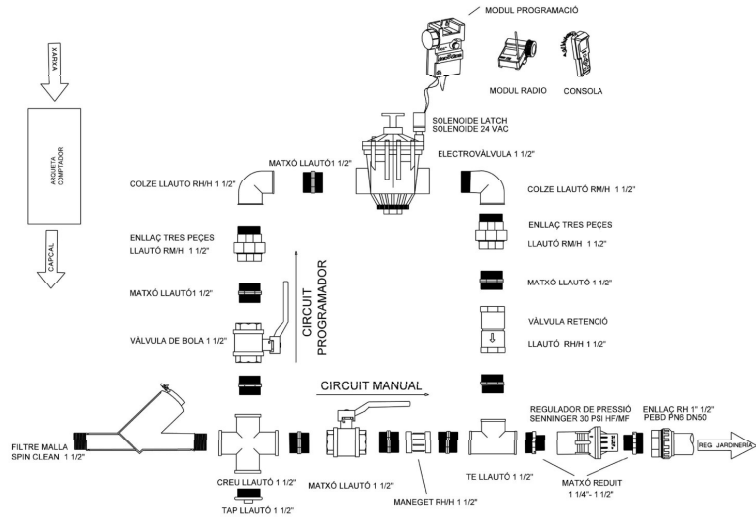
DETALLS
PLANTACIÓ I ENTUTORAT
PERÍMETRE < 20 cm Ref. V4

1.1 - Cod.LT 990-00100958

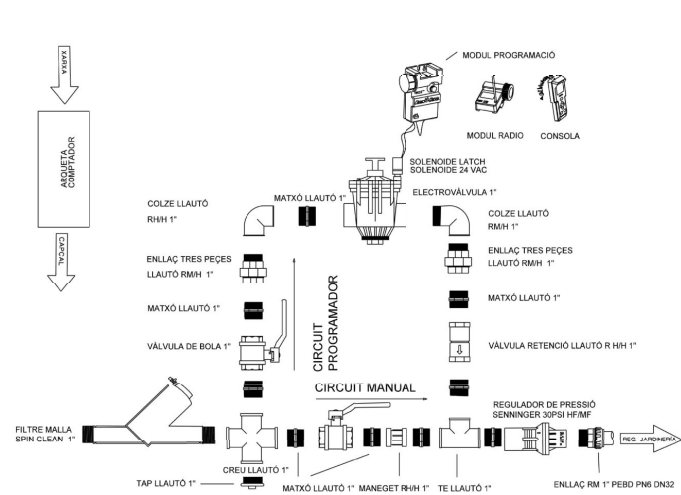
JUNTA DE COMPENSACIÓ DE LA U.A. 4.96	SEF ENGENYER AUTOR DEL PROJECTE RAFAEL CABRE VILLALCIBO	TÍTOL DEL PROJECTE PROJECTE D'URBANITZACIÓ DE LA U.A. 4.96 "CAMÍ DE VALLS II" I DE LA UA 4.77, AL TERME MUNICIPAL DE REUS.	ESCALA ORIGINAL: A3: A1:	TÍTOL DEL PLANO: ZONA VERDA XARXA DE REG DETALLS	NUM. REVISIÓ DATA COMPROVAT I SIGNAT DESCRIPCIÓ DE LA MODIFICACIÓ	NUM. 39	DATA FEBRER
				WOM ARXIU CAD:		Fol. 4 de 6	2,024

TIPUS DOCUMENT Projecte	EXPEDIENT GESUR 173/2023	DOCUMENT
ALTRES DADES Codi de verificació: 15251121247704106143 Data d'emissió: 22/07/2024 11:11:36	TIPUS / SUBTIPUS Expedients de Gestió Urbanística Projectes d'urbanització i recepció d'obres	

- CVE 15251121247704106143 Validar autenticitat en <https://serveis.reus.cat/cve>




CAPÇAL REG BY-PAS AJUNTAMENT REUS GOTEIG 1" 1/2"



CAPÇAL REG BY-PAS AJUNTAMENT REUS GOTEIG 1"

Referència: 23/3092 - Llicència Autocat.LT 990-00100958

JUNTA DE COMPENSACIÓ DE LA U.A. 4.96



TÍTOL DEL PROJECTE
 PROJECTE D'URBANITZACIÓ DE LA U.A. 4,96 "CAMÍ DE VALLS II" I DE LA UA 4,77, AL TERME MUNICIPAL DE REUS.

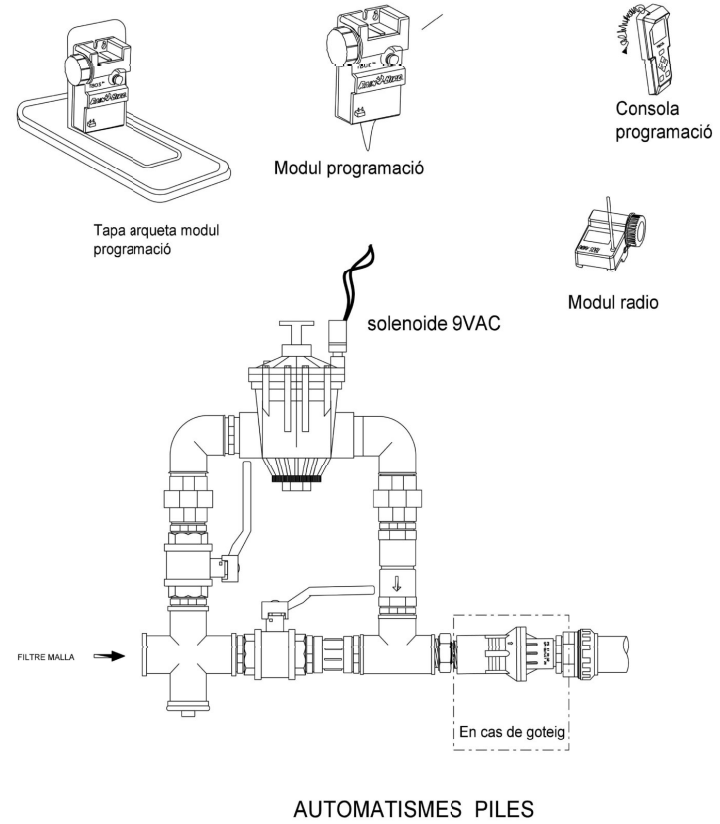
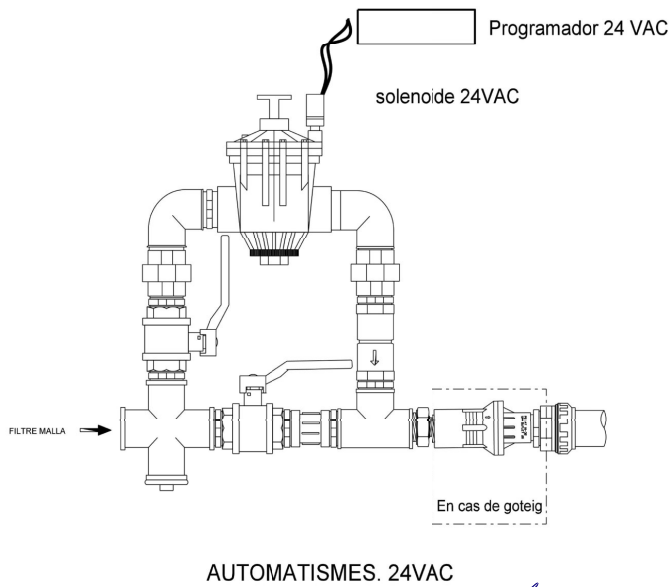
ESCALA ORIGINAL:
 A3:
 A1:

NUM. REVISIÓ	DATA	COMPROVAT I SIGNAT	DESCRIPCIÓ DE LA MODIFICACIÓ

TÍTOL DEL PLANO: ZONA VERDA XARXA DE REG DETALLS	NUM. 39	DATA FEBRER
WOM ARXIU CAD:	Fol 5 de 6	2,024

TIPUS DOCUMENT Projecte	EXPEDIENT GESUR 173/2023	DOCUMENT
ALTRES DADES Codi de verificació: 15251121247704106143 Data d'emissió: 22/07/2024 11:11:36	TIPUS / SUBTIPUS Expedients de Gestió Urbanística Projectes d'urbanització i recepció d'obres	

Programador de reg



- CVE 15251121247704106143 Validar autenticat en <https://serveis.reus.cat/cve>

Referència: 23/3992 - Llicència Autocat.LT 990-00100958

JUNTA DE COMPENSACIÓ DE LA U.A. 4.96



L'ENGINYER AUTOR DEL PROJECTE:
RAFAEL CABRE VILLALCLOS

TÍTOL DEL PROJECTE:
PROJECTE D'URBANITZACIÓ DE LA U.A. 4.96 "CAMÍ DE VALLS II"
I DE LA UA 4.77, AL TERME MUNICIPAL DE REUS.

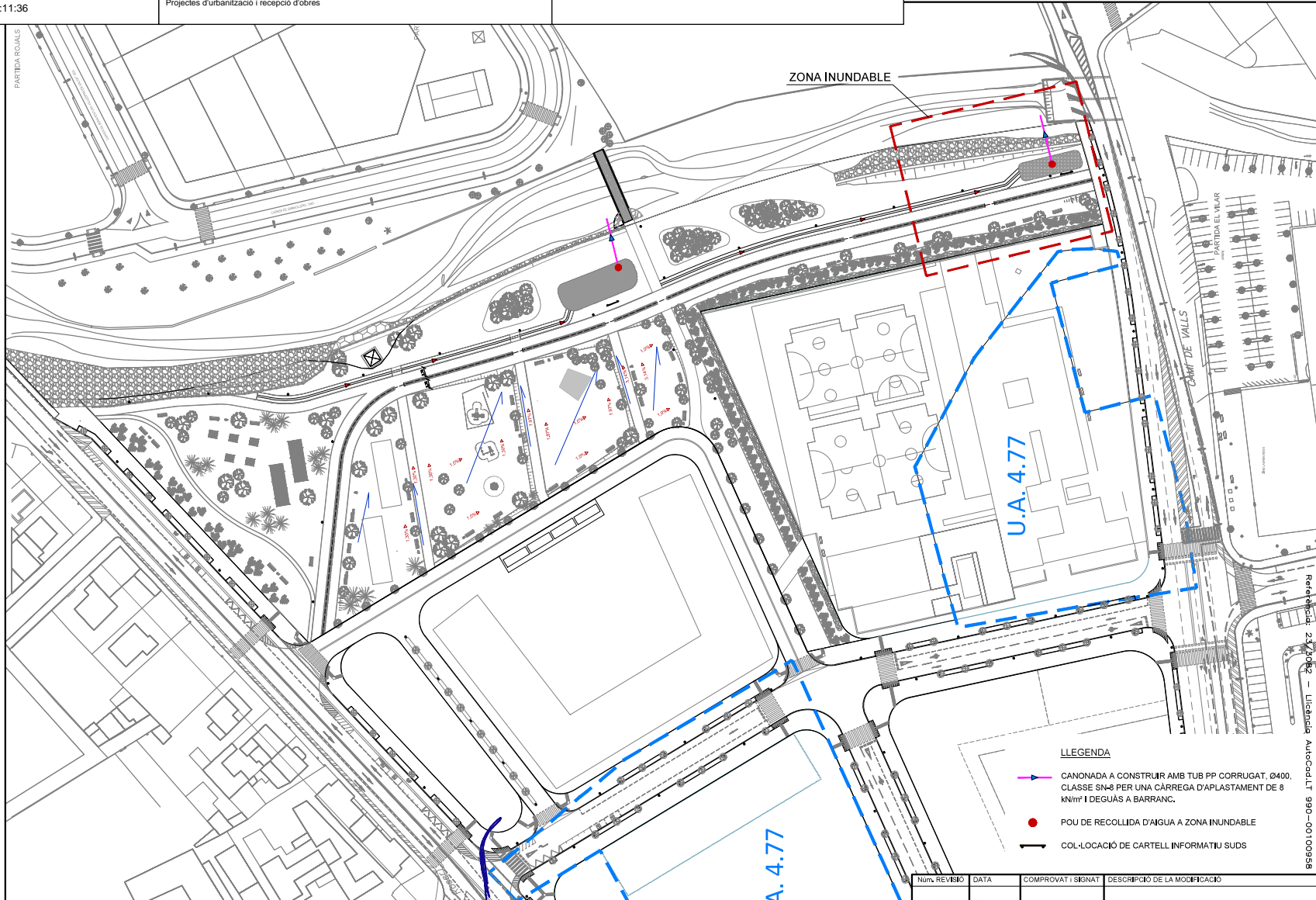
ESCALA ORIGINAL:
A3:
A1:

NOM ARQU CAD:

NUM. REVISIÓ	DATA	COMPROVAT I SIGNAT	DESCRIPCIÓ DE LA MODIFICACIÓ

TÍTOL DEL PLANO: ZONA VERDA XARXA DE REG DETALLS	NUM. 39	DATA FEBRER
	Fol. 6 de 6	2,024

TIPUS DOCUMENT Projecte	EXPEDIENT GESUR 173/2023	DOCUMENT
ALTRES DADES Codi de verificació: 15251121247704106143 Data d'emissió: 22/07/2024 11:11:36	TIPUS / SUBTIPUS Expedients de Gestió Urbanística Projectes d'urbanització i recepció d'obres	



- CVE 15251121247704106143 Validar autenticitat en <https://serveis.reus.cat/cve>

Referència: 22/07/2024 - Llicència Autocoll.LT 990-00100959

- LLEGENDA**
- ▶ CANONADA A CONSTRUIR AMB TUB PP CORRUGAT, Ø400, CLASSE SN-8 PER UNA CÀRREGA D'APLASTAMENT DE 8 kN/m² I DEGUÀS A BARRANC.
 - POU DE RECOLLIDA D'ÀGUA A ZONA INUNDABLE
 - COL·LOCACIÓ DE CARTELL INFORMATIU SUDS

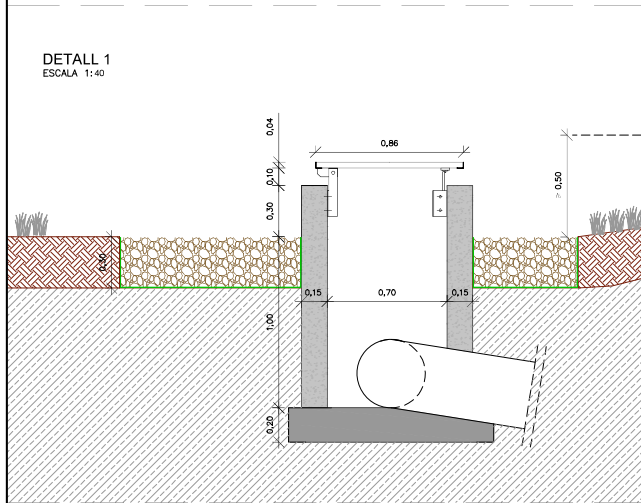
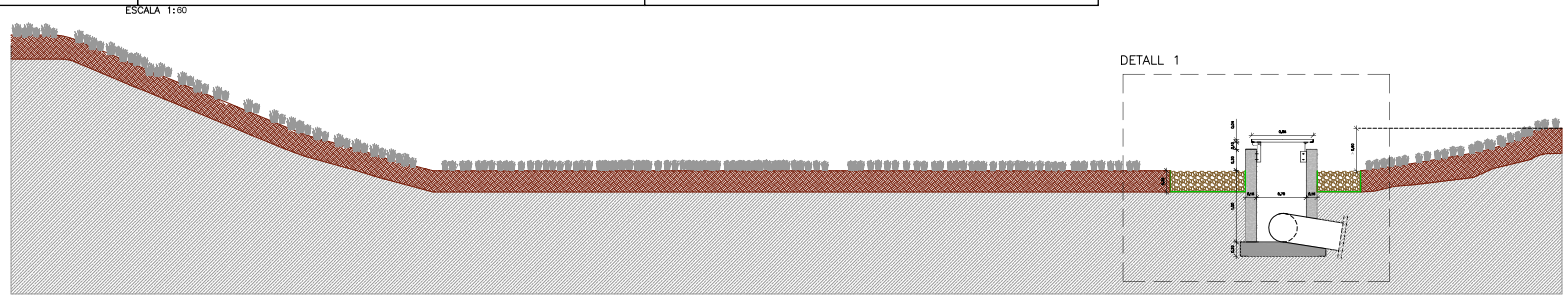
Num. REVISIÓ	DATA	COMPROVAT I SIGNAT	DESCRIPCIÓ DE LA MODIFICACIÓ
.....

JUNTA DE COMPENSACIÓ DE LA U.A. 4.96		PROFESOR AUTOR DEL PROJECTE TÍTOL DEL PROJECTE PROJECTE D'URBANITZACIÓ DE LA U.A. 4.96 "CAMÍ DE VALLS II" I DE LA UA 4.77, AL TERME MUNICIPAL DE REUS.	NORD ESCALA ORIGINAL: A3: 1/1.200 A1: 1/500	TÍTOL DEL PLANO: ZONA VERDA DRENATGE: PLANTA 30824047012VERDADRENATGEA1L496	NUM. 40 <small>FOLI 1 DE 2</small>	DATA FEBRER 2,024
---	--	--	---	--	--	--------------------------------

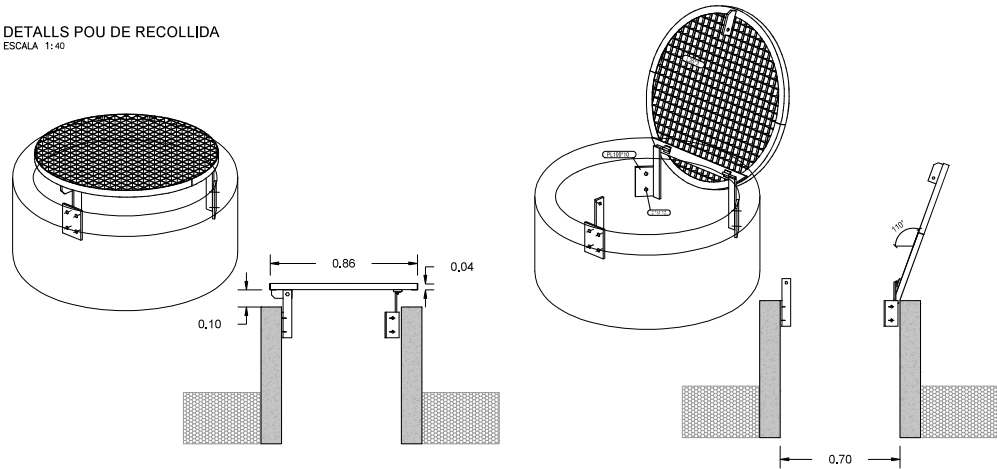
ENGENYER AUTOR DEL PROJECTE
SET
RAFAEL CABRE VILLALCLOS

WOM ARXIU CAD:

TIPUS DOCUMENT Projecte	EXPEDIENT GESUR 173/2023	DOCUMENT
ALTRES DADES Codi de verificació: 15251121247704106143 Data d'emissió: 22/07/2024 11:11:36	TIPUS / SUBTIPUS Expedients de Gestió Urbanística Projectes d'urbanització i recepció d'obres	



DETALLS POU DE RECOLLIDA
ESCALA 1:40



LLEGENDA	
	GRAVES 20-40 mm
	TERRA VEGETAL
	TERRANY NATURAL
	GEOTÈXIL

- CVE 15251121247704106143 Validar autenticat en <https://serveis.reus.cat/cve>

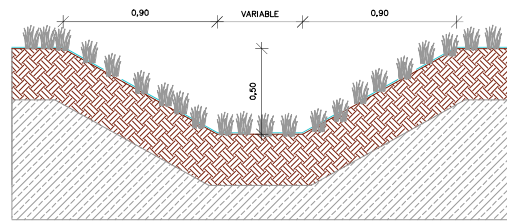
Referència: 23/3082 - Llicència Autocat.IT 990-00100958

JUNTA DE COMPENSACIÓ DE LA U.A. 4.96 	L'ENCOMENADOR DEL PROJECTE: RAFAEL CABRE VILLALOBOS	TÍTOL DEL PROJECTE: PROJECTE D'URBANITZACIÓ DE LA U.A. 4.96 "CAMÍ DE VALLS II" I DE LA UA 4.77, AL TERME MUNICIPAL DE REUS.	ESCALA ORIGINAL: A3: A1: VAR: VAR:	Num. REVISIÓ: DATA:	COMPROVAT I SIGNAT: DESCRIPCIÓ DE LA MODIFICACIÓ:	TÍTOL DEL PLANC: ZONES VERDA DETALLS SUDS: SECCIONS TIPUS	NUM.: 40	DATA: FEBRER
				NOM ARXIU CAD:	3082-04-F02-ZONES VERDA-DRENATGE-A1-L1.dwg			

TIPUS DOCUMENT Projecte	EXPEDIENT GESUR 173/2023	DOCUMENT
ALTRES DADES Codi de verificació: 15251121247704106143 Data d'emissió: 22/07/2024 11:11:36	TIPUS / SUBTIPUS Expedients de Gestió Urbanística Projectes d'urbanització i recepció d'obres	

- CVE 15251121247704106143 Validar autenticat en <https://serveis.reus.cat/cve>

SECCIÓ CUNETA VEGETADA
 ESCALA 1:40

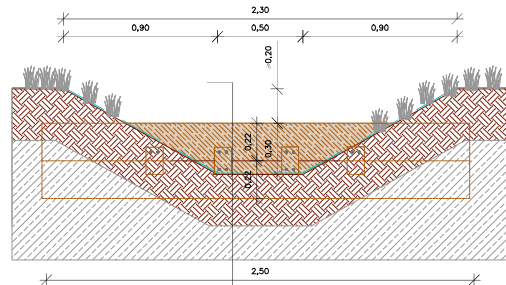


LLEENDA

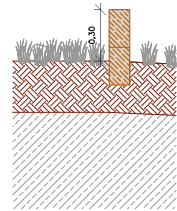
- GRAVES 20-40 mm
- TERRA VEGETAL
- TERRENY NATURAL
- TRAVESSES DE FUSTA

MALLA DE CÒC I FALLA
 Es col·loca en les cunetes vegetades quan:
 - Pendent longitudinal de la cuneta > 2%
 - Velocitat per a la tormenta de disseny corresponent a T=25 anys es > 2m/s
 - 5 metres abans i després de cada depressió vegetada
 - 5 metres abans i després del cada pas sota els camins

SECCIÓ SOBREEIXIDOR DE FUSTA
 ESCALA 1:40




SECCIÓ S1
 ESCALA 1:40



Referència: 23/3082 - Llicència Autocat LT 990-00100958

JUNTA DE COMPENSACIÓ DE LA U.A. 4.96



TÍTOL DEL PROJECTE
PROJECTE D'URBANITZACIÓ DE LA U.A. 4.96 "CAMÍ DE VALLS II" I DE LA UA 4.77, AL TERME MUNICIPAL DE REUS.

ESCALA ORIGINAL:
 A3:
 A1:
 VAR
 VAR

Num. REVISIÓ	DATA	COMPROVAT I SIGNAT	DESCRIPCIÓ DE LA MODIFICACIÓ
.....

TÍTOL DEL PLANC	NUM.	DATA
ZONES VERDES DETALLS SUDS CUNETA VEGETADA	40	FEBRER
3082-104702-2-VER-DRENATGE-A1-L1.dwg	Fol. 3 de 3	2,024

TIPUS DOCUMENT

Projecte

EXPEDIENT

GESUR 173/2023

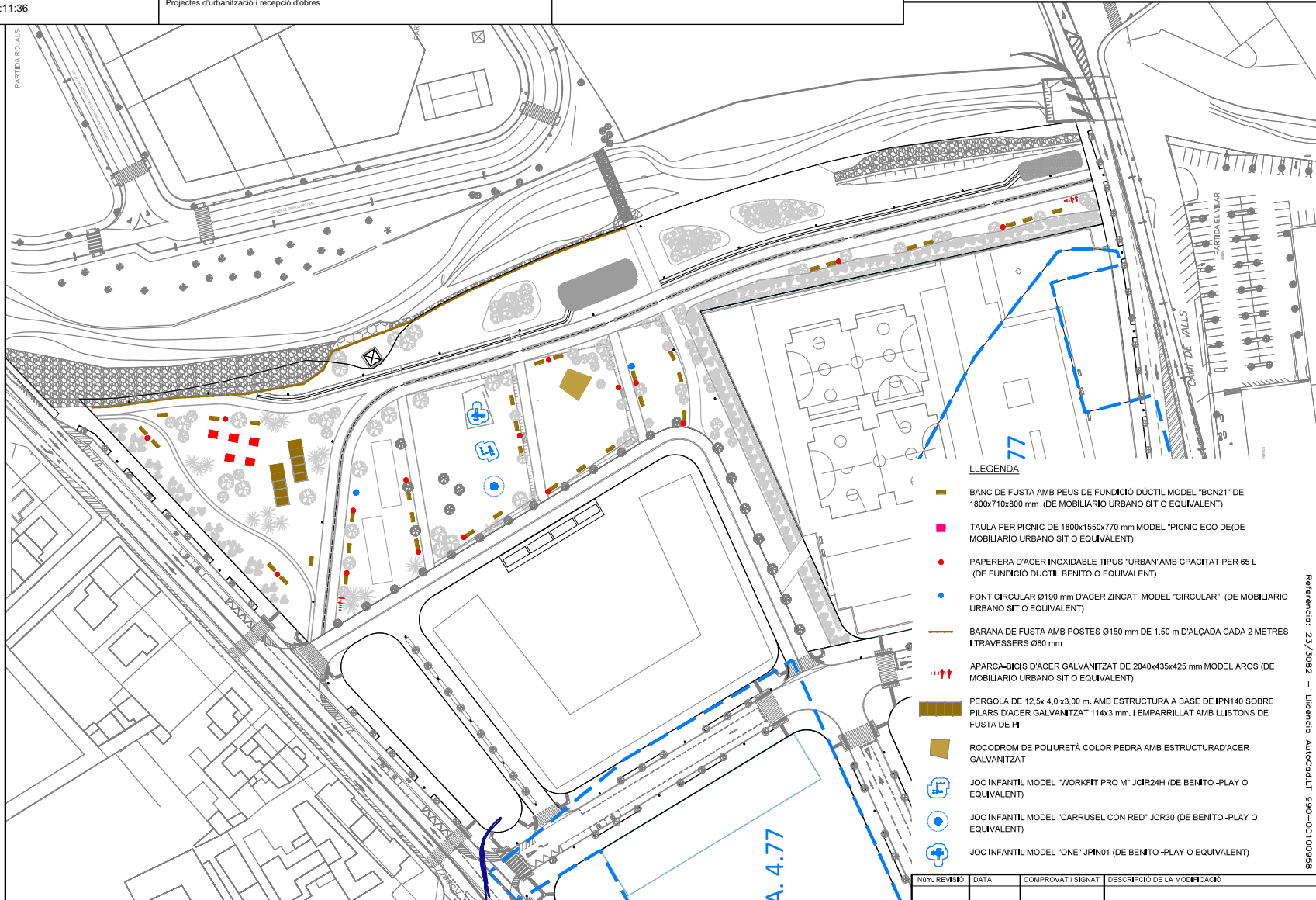
DOCUMENT

ALTRES DADES

Codi de verificació: 15251121247704106143
 Data d'emissió: 22/07/2024 11:11:36

TIPUS / SUBTIPUS

Expedients de Gestió Urbanística
 Projectes d'urbanització i recepció d'obres



- LLEGENDA**
- BANC DE FUSTA AMB PEUS DE FUNDCIÓ DUCTIL MODEL "BCN21" DE 1800x710x800 mm (DE MOBILIARI URBANO SIT O EQUIVALENT)
 - TAULA PER PICNIC DE 1800x1550x770 mm MODEL "PICNIC ECO DE (DE MOBILIARI URBANO SIT O EQUIVALENT)
 - PAPERERA D'ACER INOXIDABLE TIPUS "URBAN"AMB CAPACITAT PER 65 L (DE FUNDCIÓ DUCTIL BENITO O EQUIVALENT)
 - FONT CIRCULAR Ø190 mm D'ACER ZINCAT MODEL "CIRCULAR" (DE MOBILIARI URBANO SIT O EQUIVALENT)
 - BARANA DE FUSTA AMB POSTES Ø150 mm DE 1.50 m D'ALÇADA CADA 2 METRES I TRAVESSERS Ø80 mm
 - APARCA-BICIS D'ACER GALVANITZAT DE 2040x435x425 mm MODEL AROS (DE MOBILIARI URBANO SIT O EQUIVALENT)
 - PERGOLA DE 12,5x 4,0 x3,00 m, AMB ESTRUCTURA A BASE DE IPN140 SOBRE PILARS D'ACER GALVANITZAT 114x3 mm. I EMPARRILLAT AMB LLISTONS DE FUSTA DE PI
 - ROCODROM DE POLIURETÀ COLOR PEDRA AMB ESTRUCTURAD'ACER GALVANITZAT
 - JOC INFANTIL MODEL "WORKFIT PRO M" JCR24H (DE BENITO -PLAY O EQUIVALENT)
 - JOC INFANTIL MODEL "CARRUSEL CON RED" JCR30 (DE BENITO -PLAY O EQUIVALENT)
 - JOC INFANTIL MODEL "ONE" JPIN01 (DE BENITO -PLAY O EQUIVALENT)

Num. REVISIÓ	DATA	COMPROVAT I SIGNAT	DESCRIPCIÓ DE LA MODIFICACIÓ

- CVE 15251121247704106143 Validar autenticat en <https://serveis.reus.cat/cve>

Referència: 23/3982 - Llicència Autocat.LT 980-00100958

JUNTA DE COMPENSACIÓ DE LA U.A. 4.96		L'ENCOMENADOR DEL PROJECTE: RAFAEL CABRÉ VILA TÍTOL DEL PROJECTE: PROJECTE D'URBANITZACIÓ DE LA U.A. 4.96 "CAMÍ DE VALLS II" I DE LA UA 4.77, AL TERME MUNICIPAL DE REUS.	NORD ESCALA ORIGINAL: A3: 1/1.200 A1: 1/500	TÍTOL DEL PLANO: ZONA VERDA: MOBILIARI URBA 3003-41-F01-2VER-MOBILIARI-V-1-040	NUM. 41 DATA FEBRER
---	--	--	--	---	--------------------------------------

FOL. 1 de 1
2,024

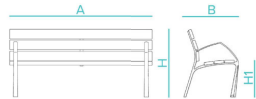
TIPUS DOCUMENT Projecte	EXPEDIENT GESUR 173/2023	DOCUMENT
ALTRES DADES Codi de verificació: 15251121247704106143 Data d'emissió: 22/07/2024 11:11:36	TIPUS / SUBTIPUS Expedients de Gestió Urbanística Projectes d'urbanització i recepció d'obres	

BANCO DE FUSTA AMB PEUS DE FUNDICIÓ DÚCTIL MODEL "BCN21" DE 1800x710x800 mm
(DE MOBILIARI URBANO SIT O EQUIVALENT)



CARACTERÍSTICAS

- Fabricación:** Banco de seis tableros de madera tropical de sección. Pies en fundición dúctil. Tornillería en acero inoxidable.
- Acabado:** Pies con una capa de imprimación epoxi pintura poliéster en polvo color gris martelé. Madera tropical con protección fungicida, insecticida e hidrófuga.
- Instalación:** Fijación al suelo mediante 4 tornillos M10, no suministrados.



CUADRO TÉCNICO

REF.	A	B	H	HI
UB2	1800mm	710mm	800mm	450mm
UB2S	700mm	710mm	800mm	450mm
UB2L	3000mm	710mm	800mm	450mm

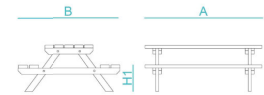
TAULA PER PICNIC DE 1800x1550x770 mm MODEL "PICNIC ECO"
(DE MOBILIARI URBANO SIT O EQUIVALENT)



CARACTERÍSTICAS

- Fabricación:** Mesa de Picnic de Tableros plásticos reciclados con refuerzo metálico de 110x42x8000. Excelente comportamiento en el exterior, mesa robusta y de gran firmeza perdurable con el paso de los años. Sin mantenimiento. Resistencia a la intemperie. Resistente a aceites, ácidos y agua de mar. No se degrada. No se estilla. Antigraffiti. Resistente a la humedad, no absorbe agua, de secado rápido. ECOLÓGICO proviene de producto reciclado y a la vez es reciclable. Larga vida útil. 100% Reciclable. Sin contaminantes. Fabricado de plásticos reciclados de alta calidad.
- PREMIADO CON "DER BLAUE ENGEL" Producto con baja incidencia ambiental durante su ciclo de vida.**

Instalación: Fijación al suelo mediante 4 tornillos, no suministrados.



CUADRO TÉCNICO

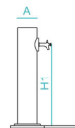
REF.	A	B	H	HI
UVM2ECO	1800mm	1550mm	770mm	450mm

PAPERERA D'ACER INOXIDABLE TIPUS "URBAN"AMB CAPACITAT PER 65 L
(DE MOBILIARI URBANO SIT O EQUIVALENT)



CARACTERÍSTICAS


- Fabricación:** Fuente circular de diámetro 190mm de acero zincado con protección especial a la corrosión. Grifo y soporte niquelados. Reja de fundición dúctil, marco de acero para la recogida de agua.
- Acabado:** La fuente y la reja son pintadas con imprimación epoxi y pintura poliéster en polvo color verde RAL 6005.
- Instalación:** Fijación al suelo mediante 3 tornillos Ø10, no suministrados.



CUADRO TÉCNICO

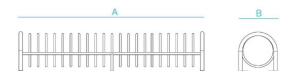
REF.	A	B	H	HI
UF4	190mm	-	1030mm	865mm

APARCA-BICIS D'ACER GALVANITZAT DE 2040x435x425 mm MODEL AROS
(DE MOBILIARI URBANO SIT O EQUIVALENT)



CARACTERÍSTICAS

- Fabricación:** Aparcabicicletas fabricado en acero galvanizado.
- Acabado:** Acabado en acero galvanizado.
- Instalación:** Fijación al suelo mediante tornillos M8, no suministrados.



CUADRO TÉCNICO

REF.	A	B	H
UVAP7	2040mm	435mm	425mm

- CVE 15251121247704106143 Validar autenticitat en <https://serveis.reus.cat/cve>

Referencia: 23/2024 - Licència Autocad LT 990-00100958

JUNTA DE COMPENSACIÓ DE LA U.A. 4.96



DESIGNER/AUTOR DEL PROJECTE:
RAFAEL CABRE VILA/CBOS

TÍTOL DEL PROJECTE:
PROJECTE D'URBANITZACIÓ DE LA U.A. 4,96 "CAMÍ DE VALLS II"
I DE LA UA 4,77, AL TERME MUNICIPAL DE REUS.

ESCALA ORIGINAL:
A3:
A1:

Num. REVISIÓ	DATA	COMPROVAT I SIGNAT	DESCRIPCIÓ DE LA MODIFICACIÓ
.....

TÍTOL DEL PLANO: ZONA VERDA JARDINERIA I PAVIMENTS DETALLS 300247422 A F02-ZERAMODIARI-DETALLS/L4V0	NUM. 41	DATA FEBRER
NOM ARXIU CAD:	FOL 2 de 6	2,024

TIPUS DOCUMENT Projecte

EXPEDIENT GESUR 173/2023

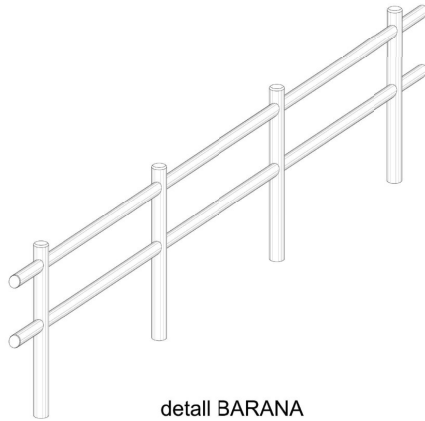
DOCUMENT

ALTRES DADES Codi de verificació: 15251121247704106143 Data d'emissió: 22/07/2024 11:11:36

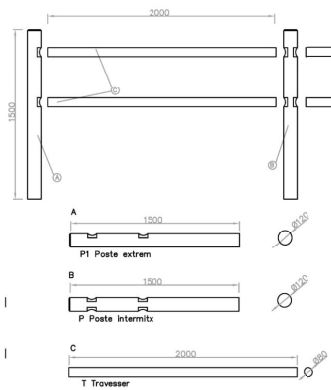
TIPUS / SUBTIPUS Expedients de Gestió Urbanística Projectes d'urbanització i recepció d'obres
--

BARANA DE FUSTA

perspectiva-detall BARANA



detall BARANA



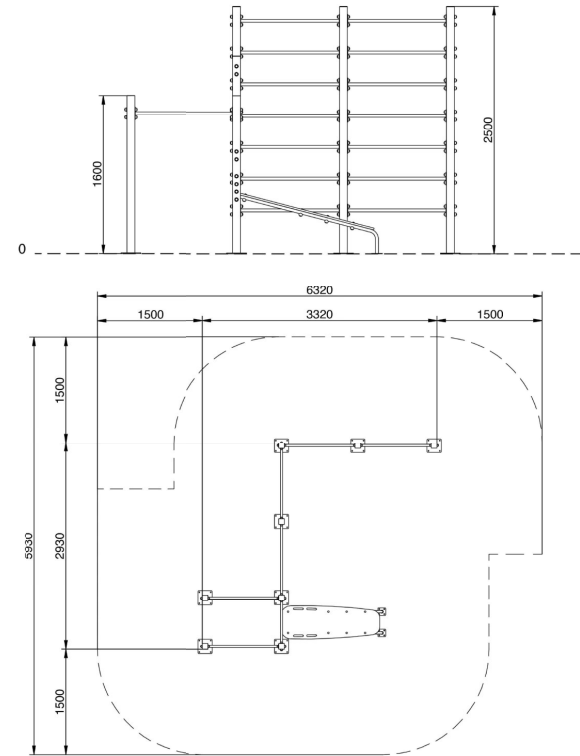
MATERIAL: Fusta de pl.
Postes de Ø120x1500mm.
Trovessers de Ø80x2000mm.

ACABATS: Fusta amb tractament d'autocolor a buit - presió classe 4; contra corca, tèrmita i insectes. Acabat color verdós.

JOC INFANTIL MODEL "WORKFIT PRO M" JCIR24H
(DE BENITO-PLAY O EQUIVALENT)

Workfit Pro M

JCIR24H



STOTAL: 31m² H:2,38m

- CVE 15251121247704106143 Validar autenticat en <https://serveis.reus.cat/cve>

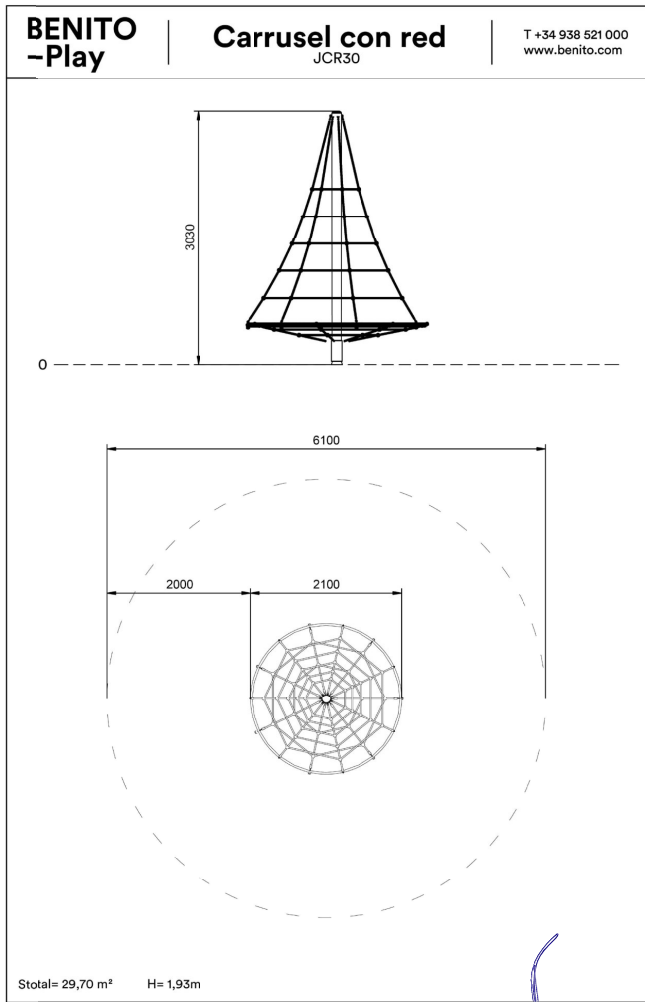
Referència: 23/3982 - Llicència Autocat.LT 990-00100958

JUNTA DE COMPENSACIÓ DE LA U.A. 4.96 	<small>DESIGNER/AUTOR DEL PROJECTE</small> RAFAEL CABRÉ VILA <small>TÍTOL DEL PROJECTE</small> PROJECTE D'URBANITZACIÓ DE LA U.A. 4,96 "CAMÍ DE VALLS II" I DE LA UA 4,77, AL TERME MUNICIPAL DE REUS.	<small>ESCALA ORIGINAL:</small> A3: A1:	<small>Num. REVISIÓ</small> <small>DATA</small> <small>COMPROVAT I SIGNAT</small> <small>DESCRIPCIÓ DE LA MODIFICACIÓ</small>	<small>TÍTOL DEL PLANO:</small> ZONA VERDA JARDINERIA I PAVIMENTS DETALLS <small>39824702 A F06ZVERMADJLARI-DETALLS V1.dwg</small>	<small>NUM.</small> 41 <small>DATA</small> FEBRER	<small>DATA</small> 2,024 <small>FOLI 3 de 6</small>
			<small>WOM ARQUIT CAD:</small>		<small>NUM.</small> 41 <small>DATA</small> FEBRER	<small>DATA</small> 2,024 <small>FOLI 3 de 6</small>

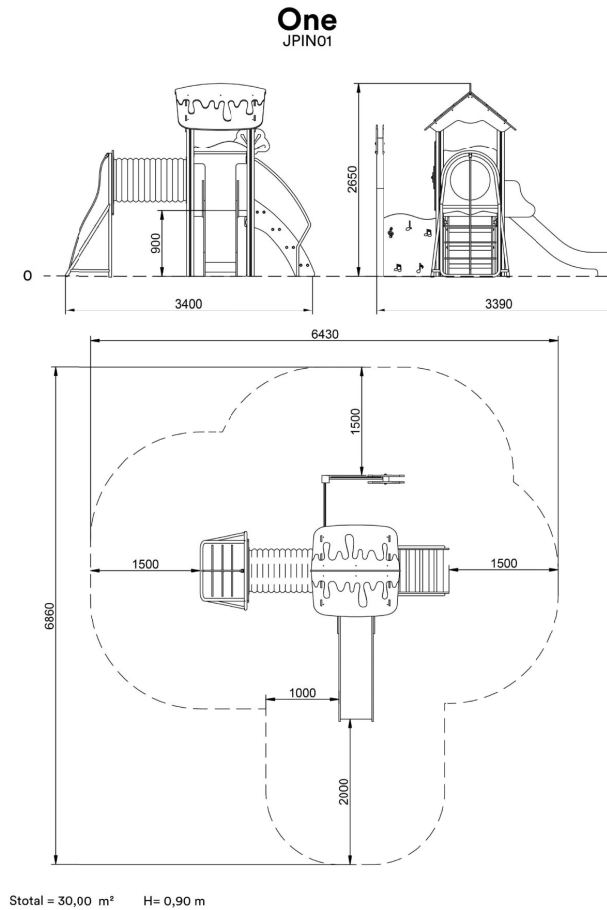
TIPUS DOCUMENT Projecte	EXPEDIENT GESUR 173/2023	DOCUMENT
ALTRES DADES Codi de verificació: 15251121247704106143 Data d'emissió: 22/07/2024 11:11:36	TIPUS / SUBTIPUS Expedients de Gestió Urbanística Projectes d'urbanització i recepció d'obres	

JOC INFANTIL MODEL "CARRUSEL CON RED" JCR30
(DE BENITO-PLAY O EQUIVALENT)

JOC INFANTIL MODEL "ONE" JPIN01
(DE BENITO-PLAY O EQUIVALENT)




BENITO -Urban -Light -Play -Covers



- CVE 15251121247704106143 Validar autenticitat en <https://serveis.reus.cat/cve>

Referència: 23/2023 - Llicència Autocoll.UT 990-00100958

JUNTA DE COMPENSACIÓ DE LA U.A. 4.96



DENOMINER AUTOR DEL PROJECTE: TÍTOL DEL PROJECTE:
PROJECTE D'URBANITZACIÓ DE LA U.A. 4,96 "CAMÍ DE VALLS II"
I DE LA UA 4,77, AL TERME MUNICIPAL DE REUS.

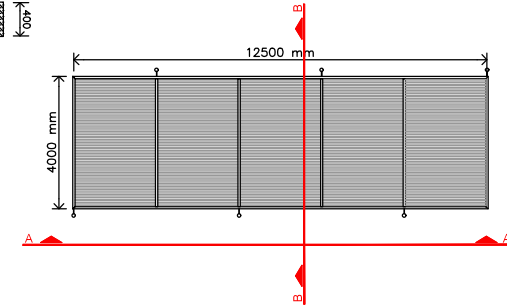
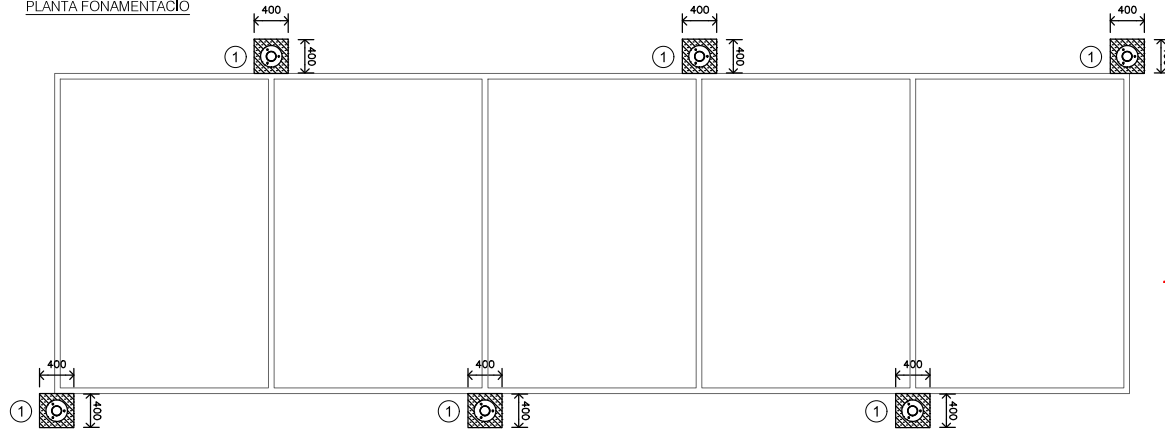
ESCALA ORIGINAL:
A3:
A1:

Num. REVISIÓ	DATA	COMPROVAT I SIGNAT	DESCRIPCIÓ DE LA MODIFICACIÓ

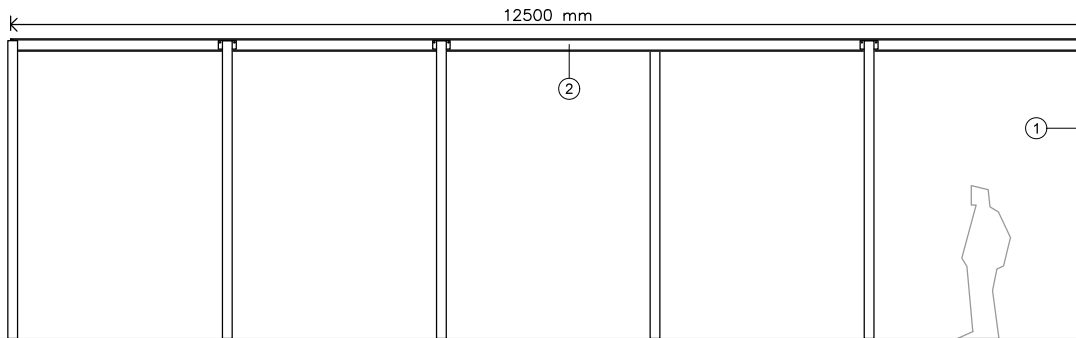
TÍTOL DEL PLANO: ZONA VERDA JARDINERIA I PAVIMENTS DETALLS 3952414702 A F06 ZVERVAJARDI-DETALLS V1.dwg	NUM. 41	DATA FEBRER 2,024
---	-------------------	-------------------------

TIPUS DOCUMENT Projecte	EXPEDIENT GESUR 173/2023	DOCUMENT
ALTRES DADES Codi de verificació: 15251121247704106143 Data d'emissió: 22/07/2024 11:11:36	TIPUS / SUBTIPUS Expedients de Gestió Urbanística Projectes d'urbanització i recepció d'obres	

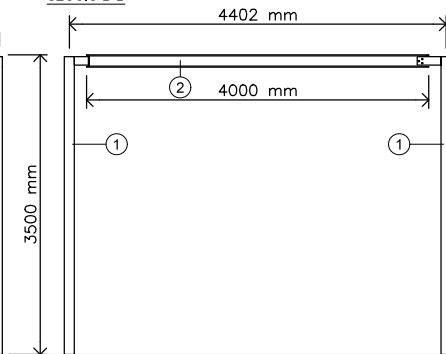
PLANTA FONAMENTACIÓ



ALÇAT

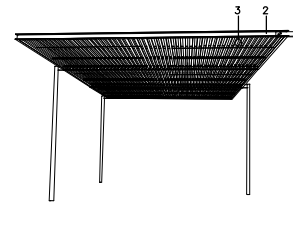


SECCIÓ B-B



SIMBOLOGIA

- ① PILARS 114x3 mm. GALVANITZATS AMB BANDEROLA D'UNIÓ CARGOLADA 100x100 mm.
- ② BIGA DE PERFIL IPN 140 D'ACER GALVANITZAT ENSAMBLAT AMB CARGOLS D'ACER INOXIDABLE
- ③ ENGRAELLAT DE LLISTONS DE FUSTA DE PI TRACTATS AMB AUTOCLAU
- ④ FONAMENTACIÓ AMB PLETINES METÀL·LIQUES I CARTEL·LES AMB PERNS DE FIXACIÓ A DAU DE FORMIGÓ 40x40x40 cms



- CVE 15251121247704106143 Validar autenticat en <https://serveis.reus.cat/cve>

Referència: 23/3982 - Llicència Autocad LT 980-00100988

JUNTA DE COMPENSACIÓ DE LA U.A. 4.96



ENCOMENYER/AUTOR DEL PROJECTE:
RAFAEL CABRÉ VILA/CBOS

TÍTOL DEL PROJECTE:
PROJECTE D'URBANITZACIÓ DE LA U.A. 4.96 "CAMÍ DE VALLS II"
I DE LA UA 4.77, AL TERME MUNICIPAL DE REUS.

ESCALA ORIGINAL:
A3:
A1:

Num. REVISIÓ	DATA	COMPROVAT I SIGNAT	DESCRIPCIÓ DE LA MODIFICACIÓ

TÍTOL DEL PLANO: ZONA VERDA JARDINERIA I PAVIMENTS DETALLS 3952414702 A F06ZVERVARDIARI-DETALLS4/1.dwg	NUM. 41	DATA FEBRER
NOM ARXIU CAD:	FOLI 5 de 6	2,024

TIPUS DOCUMENT Projecte	EXPEDIENT GESUR 173/2023	DOCUMENT
ALTRES DADES Codi de verificació: 15251121247704106143 Data d'emissió: 22/07/2024 11:11:36	TIPUS / SUBTIPUS Expedients de Gestió Urbanística Projectes d'urbanització i recepció d'obres	

ROCODROM DE POLIURETÀ COLOR PEDRA AMB ESTRUCTURAD'ACER GALVANITZAT



- CVE 15251121247704106143 Validar autenticitat en <https://serveis.reus.cat/cve>

Referència: 23/2022 - Llicència Autocad LT 990-00100958

JUNTA DE COMPENSACIÓ DE LA U.A. 4.96



ENGENYER AUTOR DEL PROJECTE
RAFAEL CABRÉ VILA LLOBIS

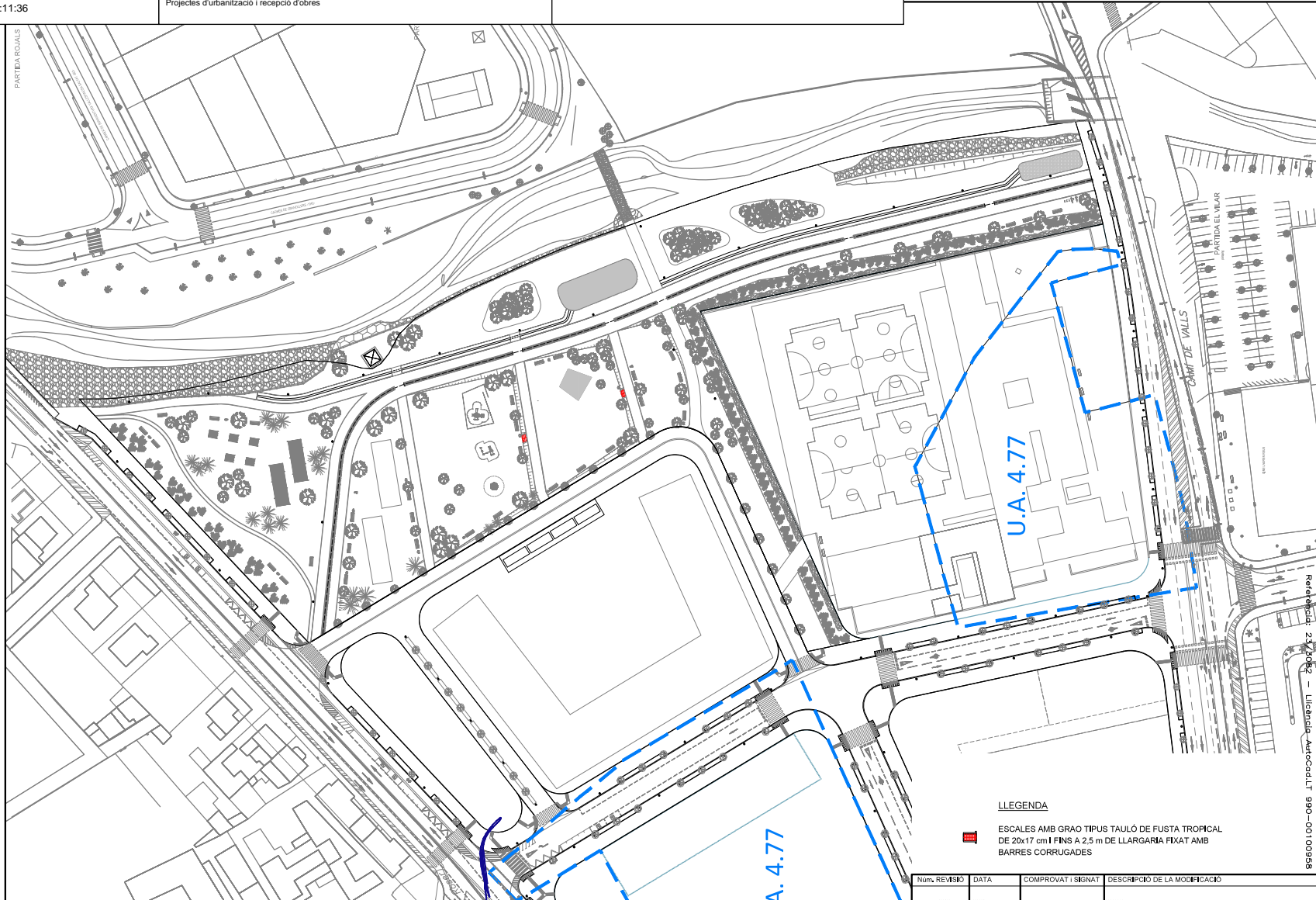
TÍTOL DEL PROJECTE
PROJECTE D'URBANITZACIÓ DE LA U.A. 4,96 "CAMÍ DE VALLS II"
I DE LA UA 4,77, AL TERME MUNICIPAL DE REUS.

ESCALA ORIGINAL:
A3:
A1:

Num. REVISIÓ	DATA	COMPROVAT I SIGNAT	DESCRIPCIÓ DE LA MODIFICACIÓ
.....

TÍTOL DEL PLANO:	ZONA VERDA JARDINERIA I PAVIMENTS DETALLS	NUM.	DATA
NOM ARXIU CAD:	395247422 A F06ZVERDAJARDI-DETALLS47.dwg	41	FEBRER
		FOLG. de 6	2,024

TIPUS DOCUMENT Projecte	EXPEDIENT GESUR 173/2023	DOCUMENT
ALTRES DADES Codi de verificació: 15251121247704106143 Data d'emissió: 22/07/2024 11:11:36	TIPUS / SUBTIPUS Expedients de Gestió Urbanística Projectes d'urbanització i recepció d'obres	



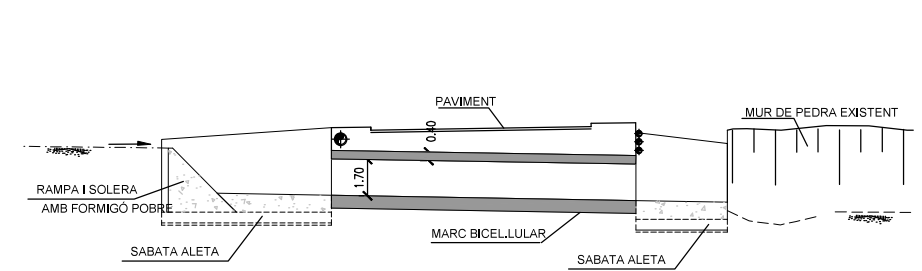
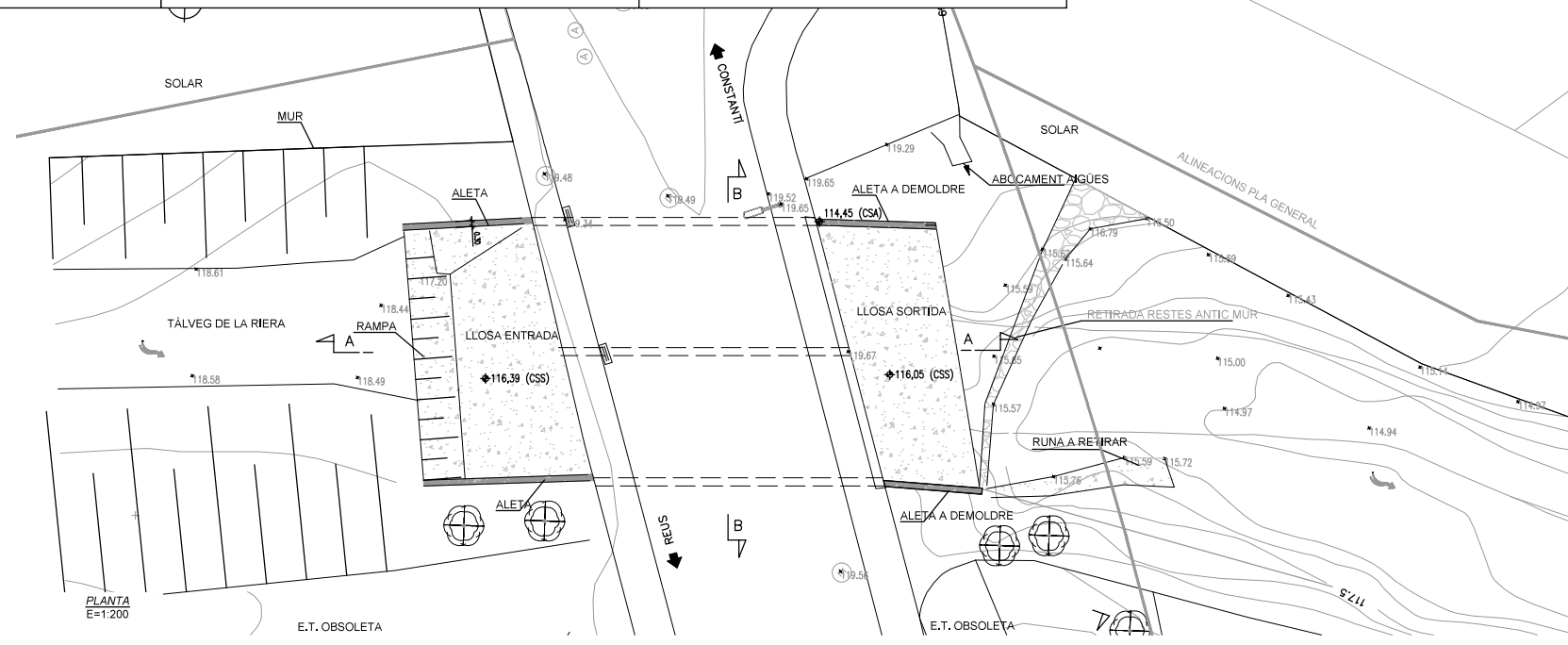
- CVE 15251121247704106143 Validar autenticitat en <https://serveis.reus.cat/cve>

Revisió: 23/07/2024 - Licència AutocatUT 990-00100958

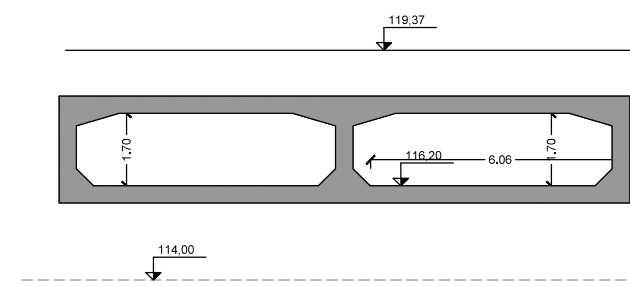
JUNTA DE COMPENSACIÓ DE LA U.A. 4.96		TÍTOL DEL PROJECTE: PROJECTE D'URBANITZACIÓ DE LA U.A. 4.96 "CAMÍ DE VALLS II" I DE LA UA 4.77, AL TERME MUNICIPAL DE REUS.	<table border="1"> <tr> <td>Num. REVISIÓ</td> <td>DATA</td> <td>COMPROVAT I SIGNAT</td> <td>DESCRIPCIÓ DE LA MODIFICACIÓ</td> </tr> <tr> <td>.....</td> <td>.....</td> <td>.....</td> <td>.....</td> </tr> </table>	Num. REVISIÓ	DATA	COMPROVAT I SIGNAT	DESCRIPCIÓ DE LA MODIFICACIÓ
Num. REVISIÓ	DATA	COMPROVAT I SIGNAT	DESCRIPCIÓ DE LA MODIFICACIÓ								
.....								
RAFAEL CABRÉ VILA		TÍTOL DEL PLANO: ZONA VERDA: ESCALES	NUM. DATA 42 FEBRER <small>3082402VERAMUR I ESCALES w/14v99 FOL 1 de 1 2,024</small>								

TIPUS DOCUMENT Projecte	EXPEDIENT GESUR 173/2023	DOCUMENT
ALTRES DADES Codi de verificació: 15251121247704106143 Data d'emissió: 22/07/2024 11:11:36	TIPUS / SUBTIPUS Expedients de Gestió Urbanística Projectes d'urbanització i recepció d'obres	

- CVE 15251121247704106143 Validar autenticitat en <https://serveis.reus.cat/cve>




SECCIÓ A-A
E=1:200



SECCIÓ B-B
E=1:100

Referència: 23/3982 - Llicència Autocad LT 990-00100958

JUNTA DE COMPENSACIÓ DE LA U.A. 4.96



TÍTOL DEL PROJECTE
PROJECTE D'URBANITZACIÓ DE LA U.A. 4.96 "CAMÍ DE VALLS II"
I DE LA UA 4.77, AL TERME MUNICIPAL DE REUS.

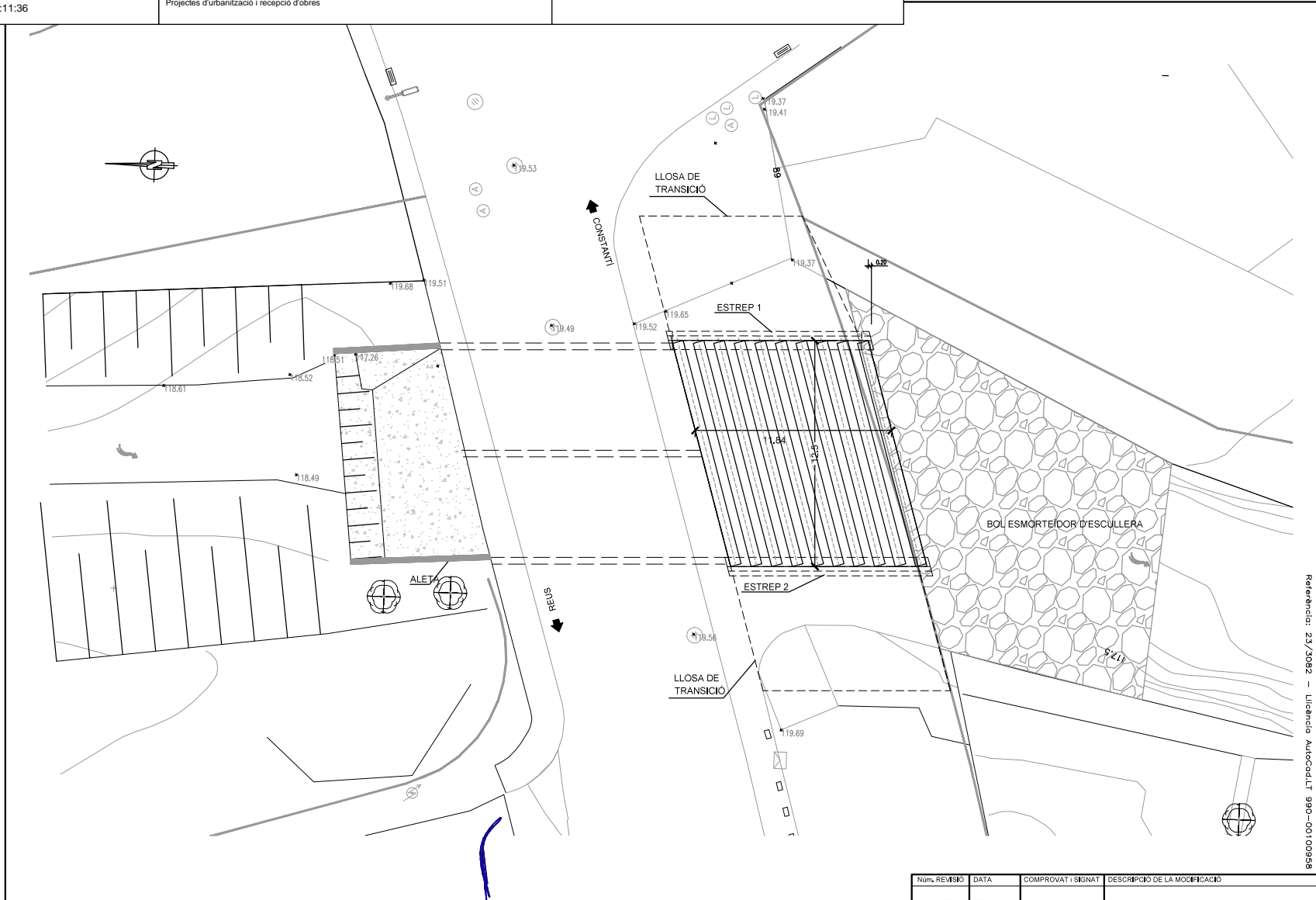
ESCALA ORIGINAL:
A3: Indica30
A1: Indica60

Num. REVISIÓ	DATA	COMPROVAT I SIGNAT	DESCRIPCIÓ DE LA MODIFICACIÓ

TÍTOL DEL PLÀNOL	AMPLIACIÓ PONT DEL CAMÍ DE VALLS AL SEU PAS PER LA RIERA DE L'ABEURADA: ESTAT ACTUAL	NUM.	43	DATA	FEBRER
NOM ARXIU CAD:	3816-AMPLIACIÓ PONT-ESTAT ACTUAL.rvt	FOLI	1 de 1		2,024

TIPUS DOCUMENT Projecte	EXPEDIENT GESUR 173/2023	DOCUMENT
ALTRES DADES Codi de verificació: 15251121247704106143 Data d'emissió: 22/07/2024 11:11:36	TIPUS / SUBTIPUS Expedients de Gestió Urbanística Projectes d'urbanització i recepció d'obres	

- CVE 15251121247704106143 Validar autenticitat en <https://serveis.reus.cat/cve>



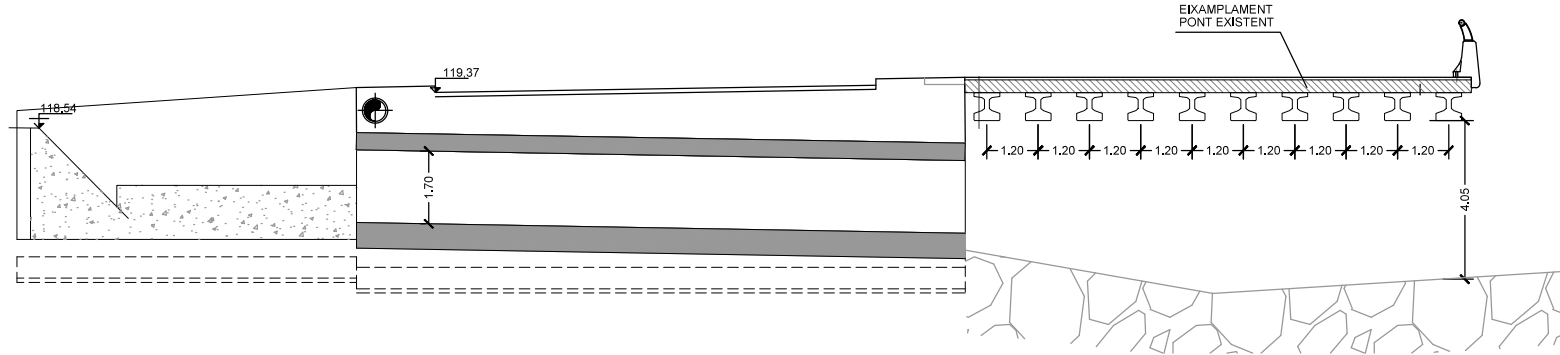
Referència: 23/3982 - Llicència Autocad LT 990-00100958

JUNTA DE COMPENSACIÓ DE LA U.A. 4.96		DENOMINER AUTOR DEL PROJECTE: RAFAEL CABRÉ VILA OBISQ	TÍTOL DEL PROJECTE: PROJECTE D'URBANITZACIÓ DE LA U.A. 4,96 "CAMÍ DE VALLS II" I DE LA UA 4,77, AL TERME MUNICIPAL DE REUS.	ESCALA ORIGINAL: A3: 1/200 A1: 1/100	Num. REVISIÓ	DATA	COMPROVAT I SIGNAT	DESCRIPCIÓ DE LA MODIFICACIÓ	NUM.	DATA
									44	FEBRER

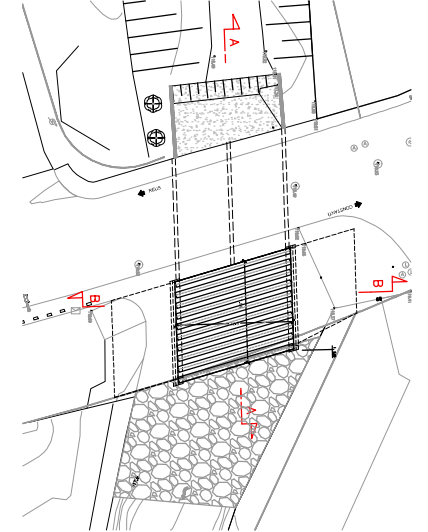
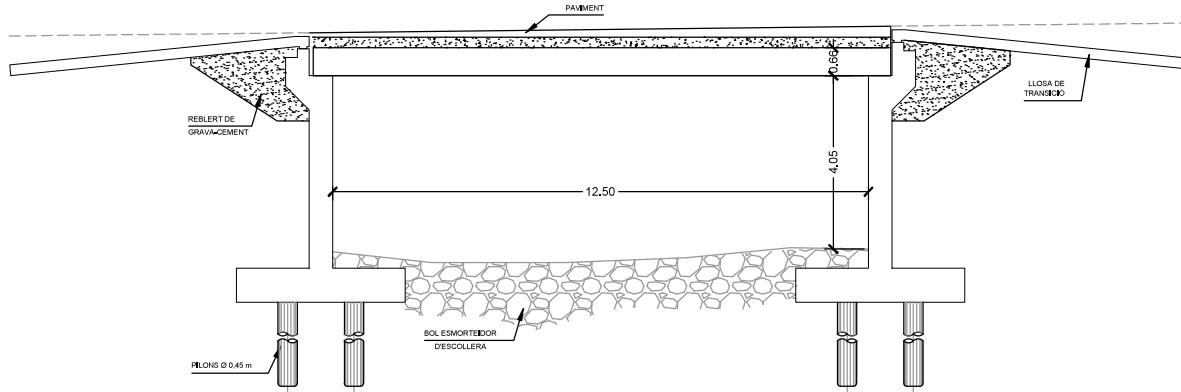
TÍTOL DEL PLÀNOL: AMPLIACIÓ PONT DEL CAMÍ DE VALLS AL SEU PAS PER LA RIERA DE L'ABEURADA: SOLUCIÓ ADOPTADA		NUM. 44	DATA FEBRER
NOM ARXIU CAD: X:\044M1\K01\PROJ\03\10\02\PROJ\04\100		FOL. 1 de 2	

TIPUS DOCUMENT Projecte	EXPEDIENT GESUR 173/2023	DOCUMENT
ALTRES DADES Codi de verificació: 15251121247704106143 Data d'emissió: 22/07/2024 11:11:36	TIPUS / SUBTIPUS Expedients de Gestió Urbanística Projectes d'urbanització i recepció d'obres	

E=1:200



SECCIÓ B-B
E=1:100



- CVE 15251121247704106143 Validar autenticitat en <https://serveis.reus.cat/cve>

Referència: 23/3592 - Licència Autocat.LT 990-00100958

JUNTA DE COMPENSACIÓ DE LA U.A. 4.96 	DISENYER/AUTOR DEL PROJECTE RAFAEL CABRÉ VILA COL·LEGIAT	TÍTOL DEL PROJECTE PROJECTE D'URBANITZACIÓ DE LA U.A. 4.96 "CAMÍ DE VALLS II" I DE LA U.A 4.77, AL TERME MUNICIPAL DE REUS.	ESCALA ORIGINAL: A3: A1:	Num. REVISIÓ: DATA: COMPROVAT I SIGNAT: DESCRIPCIÓ DE LA MODIFICACIÓ:	TÍTOL DEL PLANO: AMPLIACIÓ PONT DEL CAMÍ DE VALLS AL SEU PAS PER LA RIERA DE L'ABEURADA: SOLUCIÓ ADOPTADA	NUM. 44	DATA FEBRER
				NOM ARQU CAD:	NUM. 44 FEB. 2 de 2	DATA 2,024	

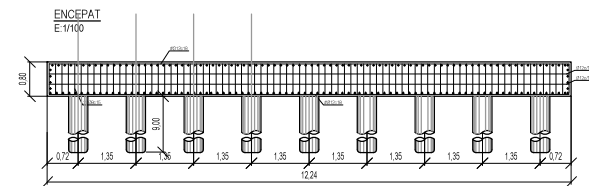
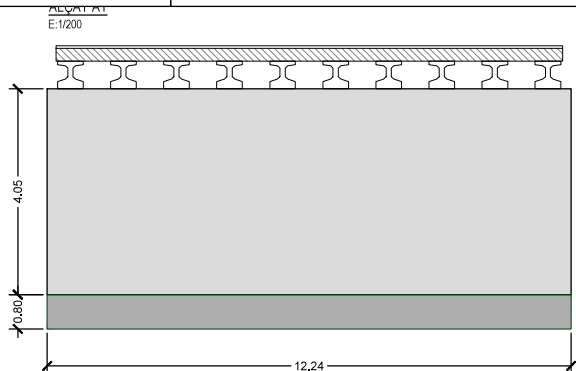
TIPUS DOCUMENT
Projecte

EXPEDIENT
GESUR 173/2023

DOCUMENT

ALTRES DADES
Codi de verificació: 15251121247704106143
Data d'emissió: 22/07/2024 11:11:36

TIPUS / SUBTIPUS
Expedients de Gestió Urbanística
Projectes d'urbanització i recepció d'obres



Característiques		Característiques		Característiques	
Element	Nivell	Def.	Tipus	Característiques	Tipus
Zona/Planta	Control	Planta	Control	Tipus	Tipus
Formigó	Formigó	Formigó	Formigó	Formigó	Formigó
Exposició (actes)	Formigó	Formigó	Formigó	Formigó	Formigó
Exposició/ambient	Formigó	Formigó	Formigó	Formigó	Formigó
Recobriments nominals (mm)	Formigó	Formigó	Formigó	Formigó	Formigó

Notes:
- Control Estabert en DNE, equat a control normal
- Execució segons DNE
- L'obra utilitza les Formes garantit amb un detall recomanat Segel CETS, CC-DNE, ...

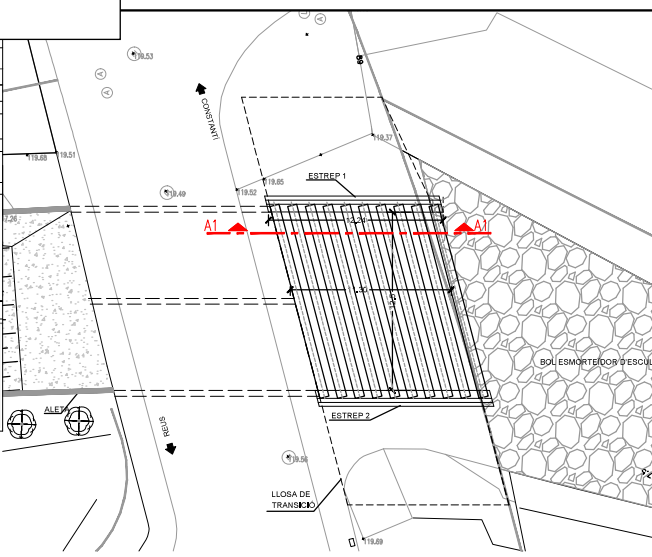
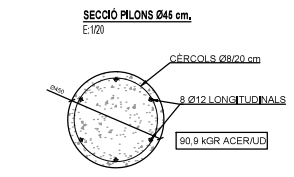
Recobriments nominals

- Recobriments perimetral, lateral contacte terra ≥ 8 cm.
- Recobriments perimetral, lateral terra interior ≥ 8 cm.
- Recobriments perimetral, lateral contacte terra ≥ 8 cm.
- Recobriments perimetral, superior terra ≥ 8 cm.
- Recobriments perimetral, lateral terra ≥ 8 cm.
- Recobriments perimetral, lateral terra ≥ 8 cm.
- Recobriments perimetral, superior terra ≥ 8 cm.

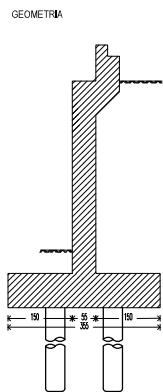
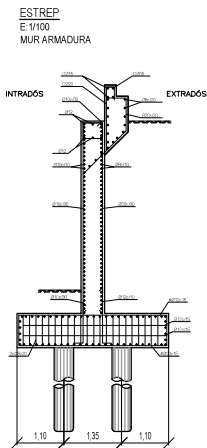
Longituds d'encavallament d'armadures verticals en murs, lb

Armadura	Sense acollers d'armadura	Amc acollers d'armadura
$\leq \phi 10$	25 cm	30 cm
$\phi 12$	30 cm	40 cm
$\phi 14$	40 cm	50 cm
$\phi 16$	50 cm	60 cm
$\phi 20$	60 cm	80 cm
$\phi 25$	80 cm	100 cm

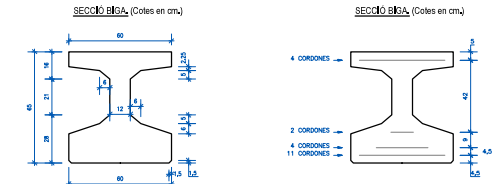
Nota: 100 mm per a formigó f_{td} ≥ 25 N/mm²
2 f_{td} ≥ 20 N/mm² potes recollir-se segons longituds, d'acord a l'Art. 96 de l'EHE



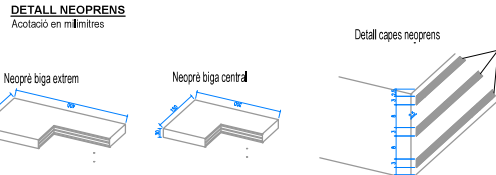
LA POSADA EN SERVEI DE L'ESTRUCTURA ES REALitzarÀ SEGONS LES DIRECTRIUS QUE S'ESPECIFIQUEN A LA EHE-08 I IAP 11.



ESTREP		ESTREP		ESTREP	
POSICIO	FORMA	LONGITUD	PES	PES	PES
1	386	172,41	0,63	109,30	
2	320	409,90	0,39	181,45	
3	364	171,78	2,47	423,84	
4	320	409,90	0,39	181,45	
5	320	36,30	0,89	32,23	
6	320	36,30	0,89	32,23	
7	320	81,31	0,62	50,13	
8	320	196,98	0,89	139,27	
9	320	290,45	0,89	257,83	
10	320	196,98	0,89	139,27	
11	320	290,45	0,89	257,83	
12	320	51,29	0,62	31,62	
13	320	72,07	2,47	177,74	
14	320	214,85	2,47	529,60	
15	320	34,1	0,89	81,74	
16	320	370,04	0,39	148,31	
B 300 S, 1m+1,0		Pes total		2770,84	
		Pes total amb mínims (10,00%)		3047,92	




L'ARMAT DE LES BIGUES S'HAURÀ D'AJUSTAR SEGONS ELS ESFORÇOS DE CàLCUL I LA DISPONIBILITAT DE PREFABRICATS (REcÀLCUL SEGONS EHE-08 I IAP 11).



- CVE 15251121247704106143 Validar autenticat en https://serveis.reus.cat/cve

Referència: 23/3292 - Llicència Autocat.LT 990-00100958

JUNTA DE COMPENSACIÓ DE LA U.A. 4.96



TÍTOL DEL PROJECTE
PROJECTE D'URBANITZACIÓ DE LA U.A. 4,96 "CAMÍ DE VALLS II" I DE LA U 4,77, AL TERME MUNICIPAL DE REUS.

ESCALA ORIGINAL:
A3: Indicat
A1: Indicat

Num. REVISIÓ	DATA	COMPROVAT I SIGNAT	DESCRIPCIÓ DE LA MODIFICACIÓ
.....

TÍTOL DEL PLANO: AMPLIACIÓ PONT DEL CAMÍ DE VALLS AL SEU PAS PER LA RIERA DE L'ABEURADA: ESTRUCTURA: ESTREPS

NUM. 45 DATA FEBRER

WOM ARQU CAD: 2,024

TIPUS DOCUMENT

Projecte

EXPEDIENT

GESUR 173/2023

DOCUMENT

ALTRES DADES

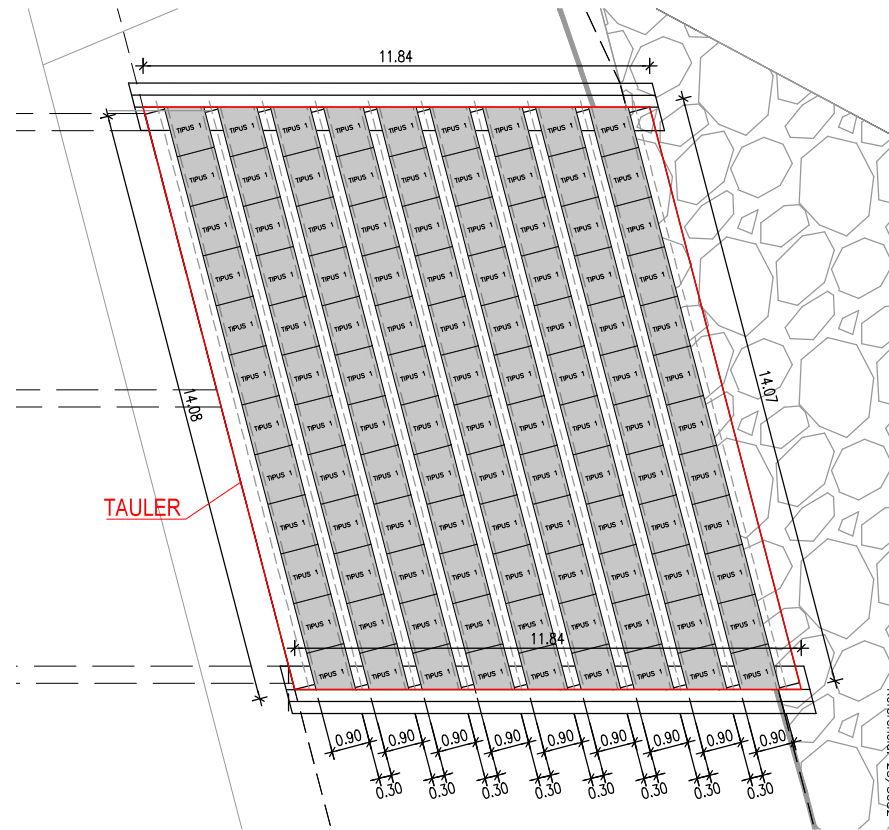

Codi de verificació: 15251121247704106143
 Data d'emissió: 22/07/2024 11:11:36

TIPUS / SUBTIPUS

Expedients de Gestió Urbanística
 Projectes d'urbanització i recepció d'obres

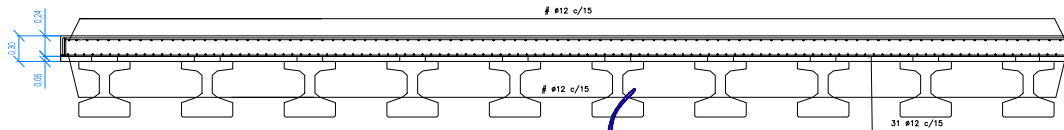
E:1/200

E:1/200

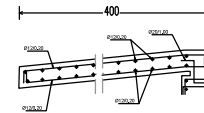


- CVE 15251121247704106143 Validar autenticitat en <https://serveis.reus.cat/cve>

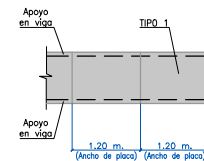
ARMADURA TAULER



LLOSA DE TRANSICIÓ
E:1/100



PLACA CENTRAL TIPUS 1
E: 1/75



Referència: 23/3092 - Llicència Autocad LT 990-00100958

JUNTA DE COMPENSACIÓ DE LA U.A. 4.96



ENCOMENYER AUTORS DEL PROJECTE:
 RAFAEL CABRÉ VILA I LLOIBES

TÍTOL DEL PROJECTE:

PROJECTE D'URBANITZACIÓ DE LA U.A. 4.96 "CAMÍ DE VALLS II" I DE LA UA 4.77, AL TERME MUNICIPAL DE REUS.

ESCALA ORIGINAL:
 A3: Indica30
 A1: Indica62

NOM ARXIU CAD:

Num. REVISIÓ	DATA	COMPROVAT I SIGNAT	DESCRIPCIÓ DE LA MODIFICACIÓ
.....

TÍTOL DEL PLÀNOL:

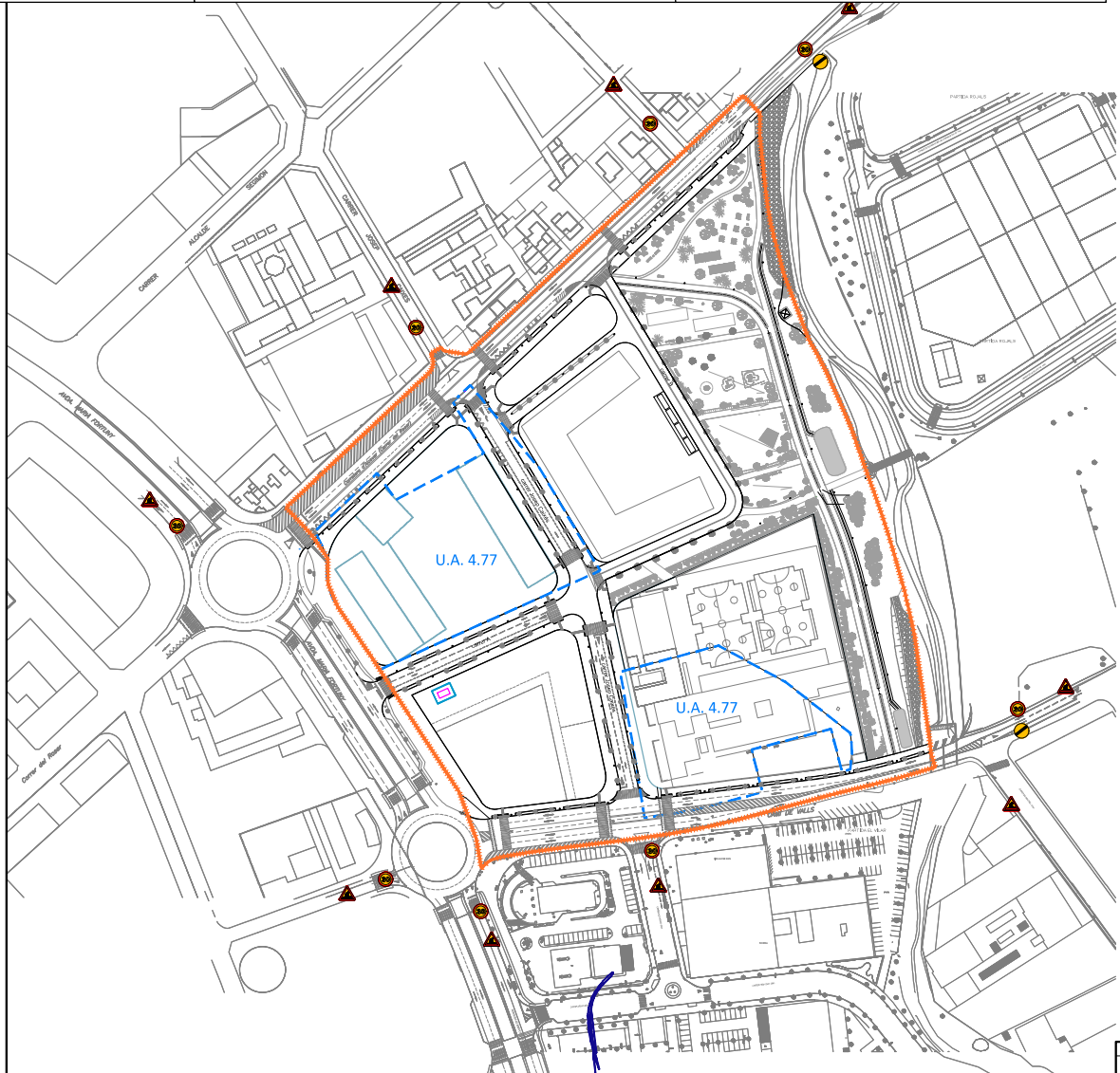
AMPLIACIÓ PONT DEL CAMÍ DE VALLS AL SEU PAS PER LA RIERA DE L'ABEURADA: ESTRUCTURA: TAULER, VIGES I PRELLOSES

NUM. 45

DATA FEBRER 2,024

FOL. 2 de 2

TIPUS DOCUMENT Projecte	EXPEDIENT GESUR 173/2023	DOCUMENT
ALTRES DADES Codi de verificació: 15251121247704106143 Data d'emissió: 22/07/2024 11:11:36	TIPUS / SUBTIPUS Expedients de Gestió Urbanística Projectes d'urbanització i recepció d'obres	



SENYALITZACIÓ VERTICAL PROVISIONAL		
SENYAL	CODI	INDICACIÓ
	TP-18	PERILL PER OBRES.
	TR-301	VELOCITAT MÀXIMA 30 Km/h.
	TR-500	FI DE PROHIBICIONS.

- TANCAMENT D'OBRA.
- CASETA D'OBRA.
- TANCAMENT DE PLÀSTIC.

***NOTA:** LES SENYALS ESTARAN A 50 m. DE DISTÀNCIA ENTRE ELLES.

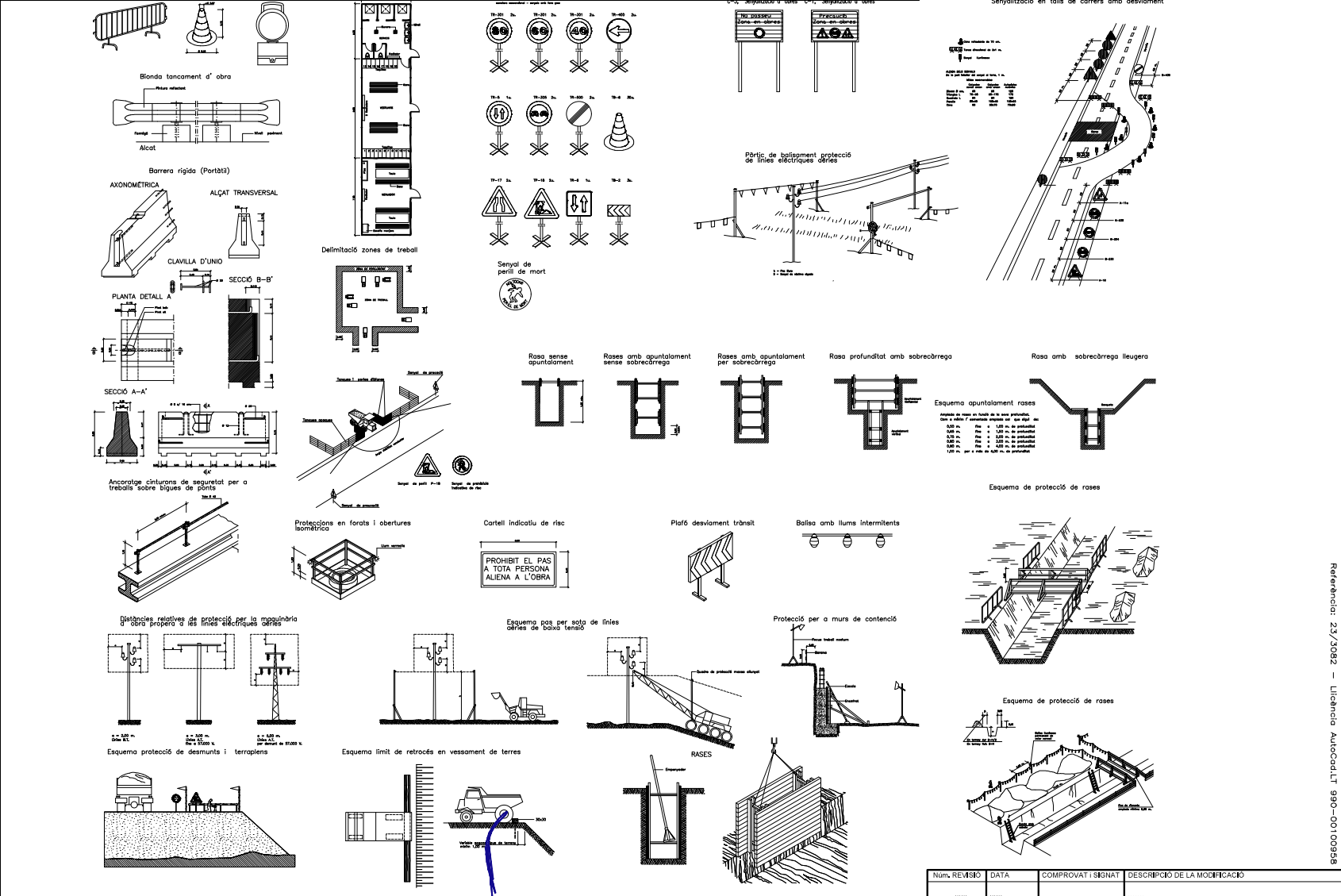
- CVE 15251121247704106143 Validar autenticat en <https://serveis.reus.cat/cve>

Referència: 23/3082 - Llicència Autocat.LT 990-00100958

JUNTA DE COMPENSACIÓ DE LA U.A. 4.96 	<small>DEMOBILITZADOR AUTÒMATA DEL PROJECTE</small> RAFAEL CABRÉ VILA <small>LICENCIAT</small>	<small>TÍTOL DEL PROJECTE</small> PROJECTE D'URBANITZACIÓ DE LA U.A. 4.96 "CAMÍ DE VALLS II" I DE LA U.A. 4.77, AL TERME MUNICIPAL DE REUS.	<small>ESCALA ORIGINAL:</small> A3: 1/2.000 A1: 1/1.000 <small>NOM ARXIU CAD:</small>	<small>TÍTOL DEL PLANO:</small> SEGURETAT I SALUT: PLANTA <small>3082-46-SEGURETAT I SALUT/L4.dwg</small>	<small>NUM.</small> 46 <small>FOLI 1 de 1</small>	<small>DATA</small> FEBRER 2,024

TIPUS DOCUMENT Projecte	EXPEDIENT GESUR 173/2023	DOCUMENT
ALTRES DADES Codi de verificació: 15251121247704106143 Data d'emissió: 22/07/2024 11:11:36	TIPUS / SUBTIPUS Expedients de Gestió Urbanística Projectes d'urbanització i recepció d'obres	

- CVE 15251121247704106143 Validar autenticat en <https://serveis.reus.cat/cve>



Referència: 23/3082 - Llicència Autocat.LT 980-00100958

JUNTA DE COMPENSACIÓ DE LA U.A. 4.96		L'ENCOMANADOR DEL PROJECTE: RAFAEL CABRE VILA/CBOS	TÍTOL DEL PROJECTE: PROJECTE D'URBANITZACIÓ DE LA U.A. 4.96 "CAMÍ DE VALLS II" I DE LA UA 4.77, AL TERME MUNICIPAL DE REUS.	ESCALA ORIGINAL: A3: A1:	Num. REVISIÓ	DATA	COMPROVAT I SIGNAT	DESCRIPCIÓ DE LA MODIFICACIÓ
					TÍTOL DEL PLÀNOL: SEGURETAT I SALUT: DETALLS	NUM. 47	DATA FEBRER	
					NOM ARXIU CAD:	FOLI 1 de 1	2,024	