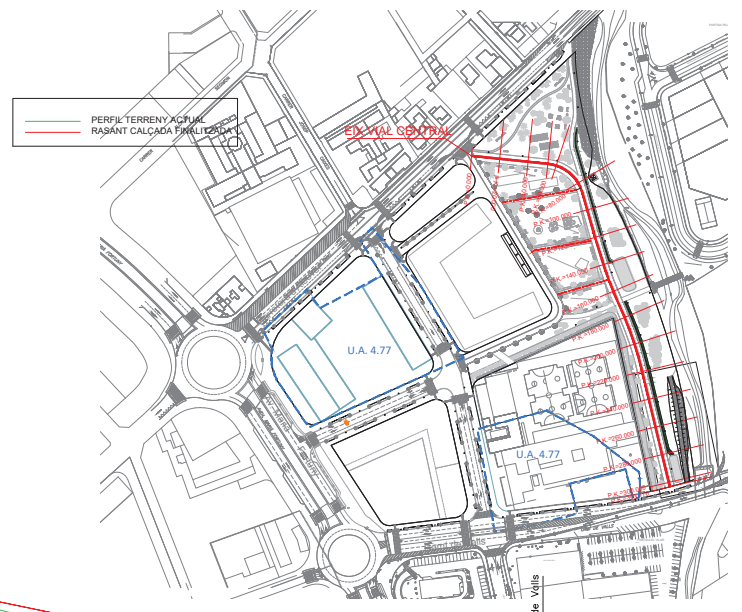
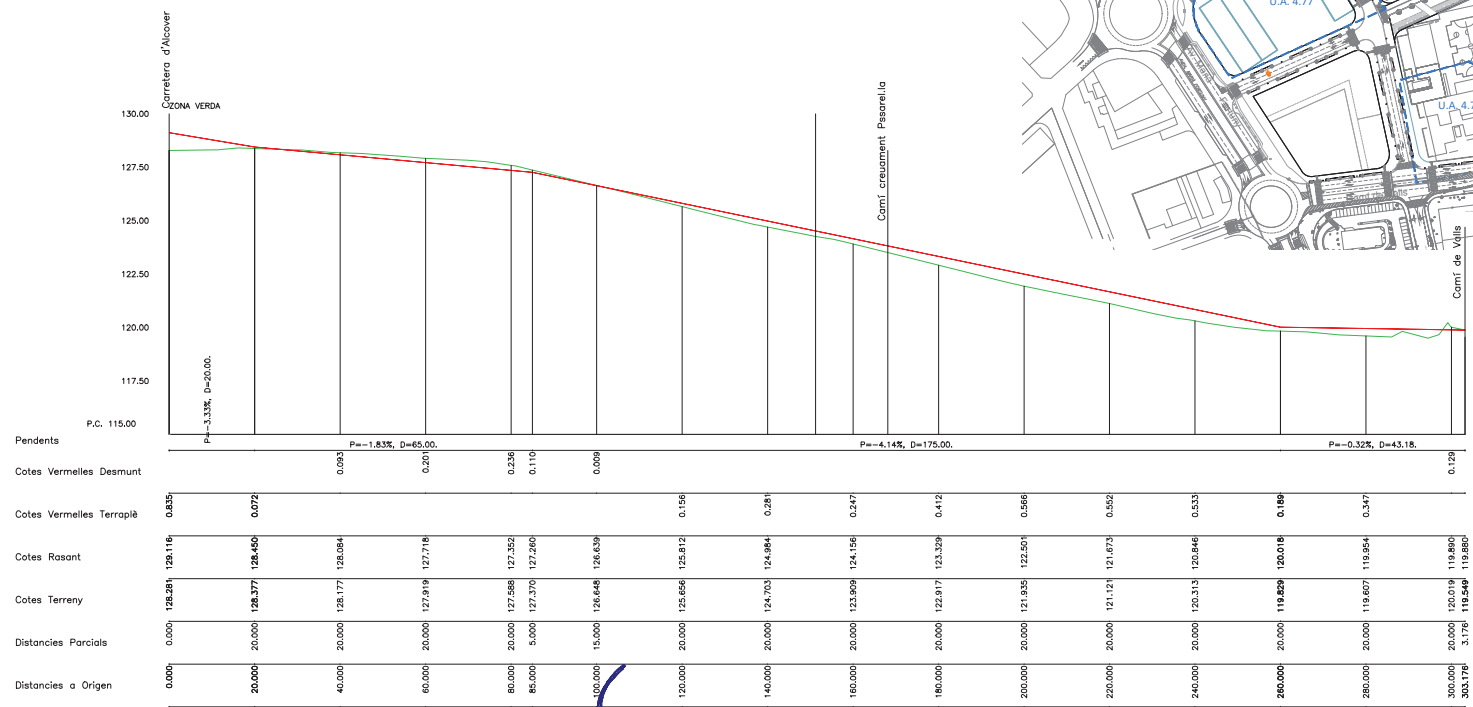


TIPUS DOCUMENT Projecte	EXPEDIENT GESUR 173/2023	DOCUMENT
ALTRES DADES Codi de verificació: 15251121165562517153 Data d'emissió: 22/07/2024 10:35:10	TIPUS / SUBTIPUS Expedients de Gestió Urbanística Projectes d'urbanització i recepció d'obres	

- CVE 15251121165562517153 Validar autenticat en <https://serveis.reus.cat/cve>

PERFIL LONGITUDINAL ZONA VERDA

E. A3: H:1/1000; V:1/200
E. A1: H:1/500; V:1/100



Num. REVISIÓ	DATA	COMPROVAT I SIGNAT	DESCRIPCIÓ DE LA MODIFICACIÓ
.....

JUNTA DE COMPENSACIÓ DE LA U.A. 4.96	SEU L'ENGINYER AUTOR DEL PROJECTE: RAFAEL CABRÉ VILLALOBOS	TÍTOL DEL PROJECTE: PROJECTE D'URBANITZACIÓ DE LA U.A. 4.96 "CAMÍ DE VALLS II" I DE LA U.A. 4.77, AL TERME MUNICIPAL DE REUS.	ESCALA ORIGINAL: A3: 1/400 A1: 1/200	TÍTOL DEL PLANC: ZONA VERDA: PERFIL LONGITUDINALS 3082-37-ZVER-PERFILS-V1.dwg	NUM. 37	DATA FEBRER
---	---	--	---	---	-------------------	-----------------------

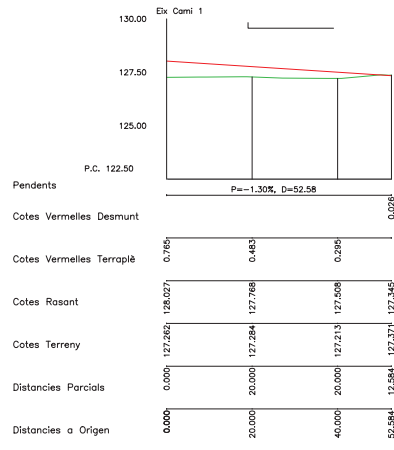
Referència: 23/2022 - Llicència Autocad LT 990-CO100358

TIPUS DOCUMENT Projecte	EXPEDIENT GESUR 173/2023	DOCUMENT
ALTRES DADES Codi de verificació: 1525112116562517153 Data d'emissió: 22/07/2024 10:35:10	TIPUS / SUBTIPUS Expedients de Gestió Urbanística Projectes d'urbanització i recepció d'obres	

- CVE 1525112116562517153 Validar autenticitat en <https://serveis.reus.cat/cve>

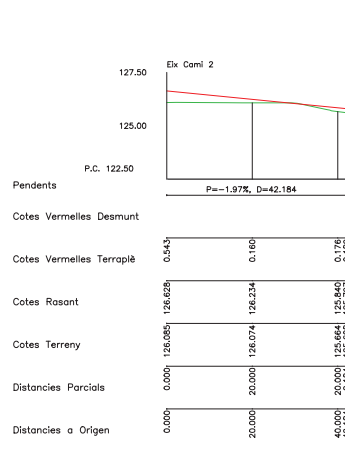
PERFIL LONGITUDINAL CAMÍ 1

E. A3: H:1/1000; V:1/200
E. A1: H:1/500; V:1/100



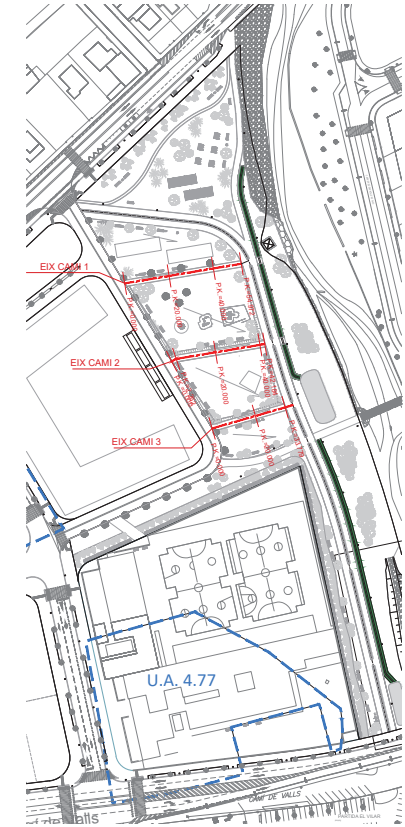
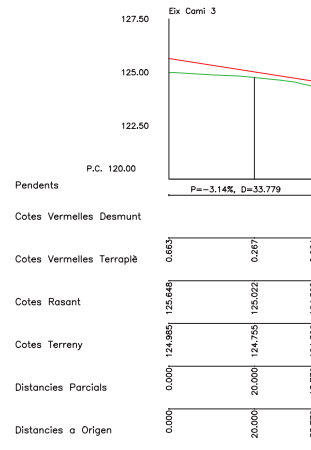
PERFIL LONGITUDINAL CAMÍ 2

E. A3: H:1/1000; V:1/200
E. A1: H:1/500; V:1/100



PERFIL LONGITUDINAL CAMÍ 3

E. A3: H:1/1000; V:1/200
E. A1: H:1/500; V:1/100



PERFIL TERRENY ACTUAL
RASANT CALÇADA FINALITZADA

Referència: 23/2022 - Llicència Autocat.LT 990-00100358

JUNTA DE COMPENSACIÓ DE LA U.A. 4.96



ENGINYER AUTOR DEL PROJECTE:
RAFAEL CABRÉ VILLALOBOS

TÍTOL DEL PROJECTE:
PROJECTE D'URBANITZACIÓ DE LA U.A. 4.96 "CAMÍ DE VALLS II"
I DE LA U.A. 4.77, AL TERME MUNICIPAL DE REUS.

ESCALA ORIGINAL:
A3: 1/400
A1: 1/200

Num. REVISIÓ	DATA	COMPROVAT I SIGNAT	DESCRIPCIÓ DE LA MODIFICACIÓ
.....

TÍTOL DEL PLANC:
NOM ARXIU CAD:

ZONA VERDA:
PERFIL LONGITUDINALS

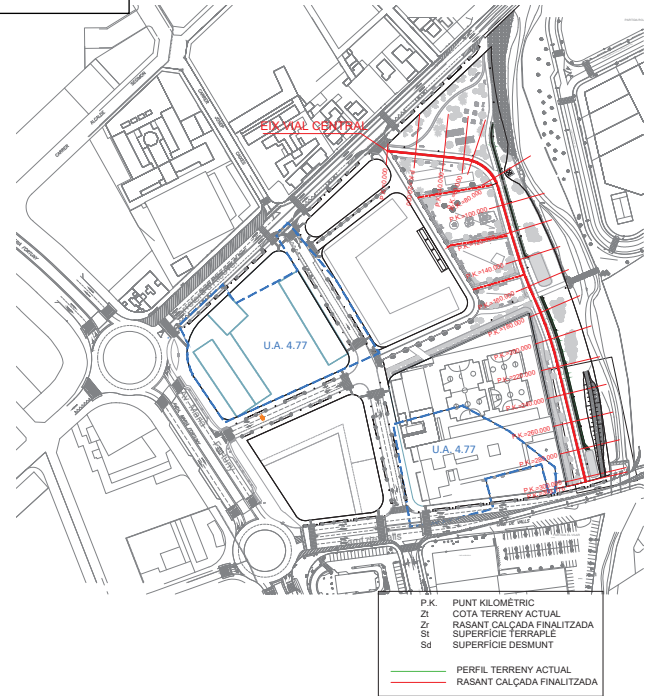
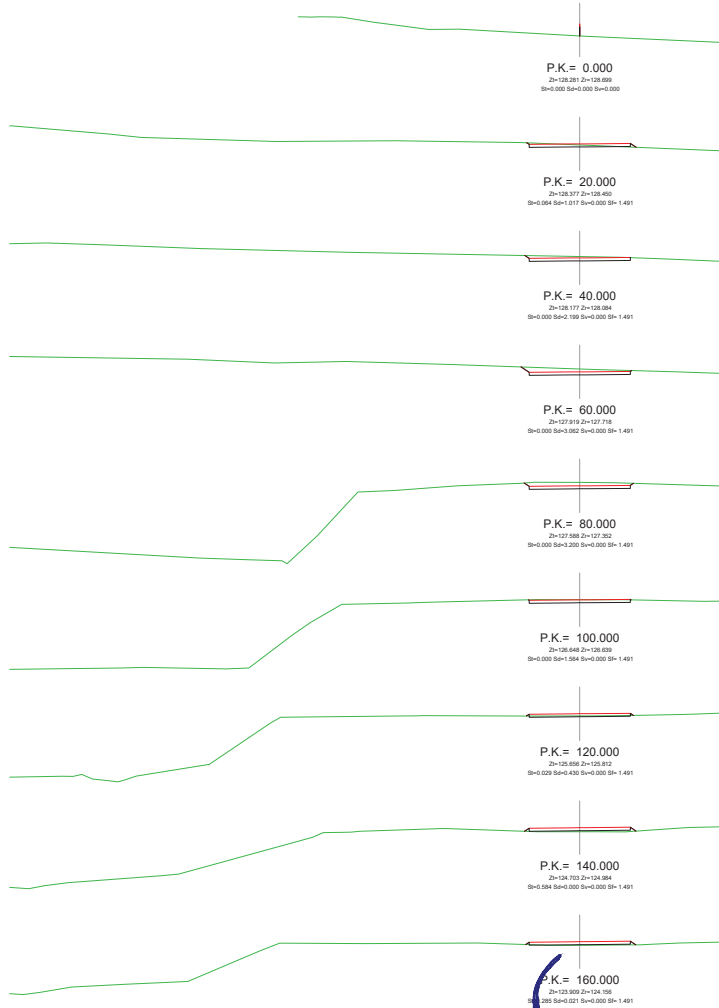
3082-37-ZVER-PERFILS-V1.dwg

NUM. 37
DATA: FEBRER
2,024

Foli 2 de 4

TIPUS DOCUMENT Projecte	EXPEDIENT GESUR 173/2023	DOCUMENT
ALTRES DADES Codi de verificació: 15251121165562517153 Data d'emissió: 22/07/2024 10:35:10	TIPUS / SUBTIPUS Expedients de Gestió Urbanística Projectes d'urbanització i recepció d'obres	


PERFILS TRANSVERSALS VIAL CENTRAL



- CVE 15251121165562517153 Validar autenticitat en <https://serveis.reus.cat/cve>

Referència: 23/2024 - Llicència Autocat.LT 990-00100958

JUNTA DE COMPENSACIÓ DE LA U.A. 4.96



ENGINYER AUTOR DEL PROJECTE
TÍTOL DEL PROJECTE
PROJECTE D'URBANITZACIÓ DE LA U.A. 4.96 "CAMÍ DE VALLS II" I DE LA U.A. 4.77, AL TERME MUNICIPAL DE REUS.

ESCALA ORIGINAL:
A3: 1/300
A1: 1/150

Num. REVISIÓ	DATA	COMPROVAT I SIGNAT	DESCRIPCIÓ DE LA MODIFICACIÓ
.....

TÍTOL DEL PLANC	NUM.	DATA
ZONA VERDA: PERFILS TRANSVERSALS	37	FEBRER
3082-37-ZVER-PERFILS-V1.dwg	Full 3 de 4	2,024