

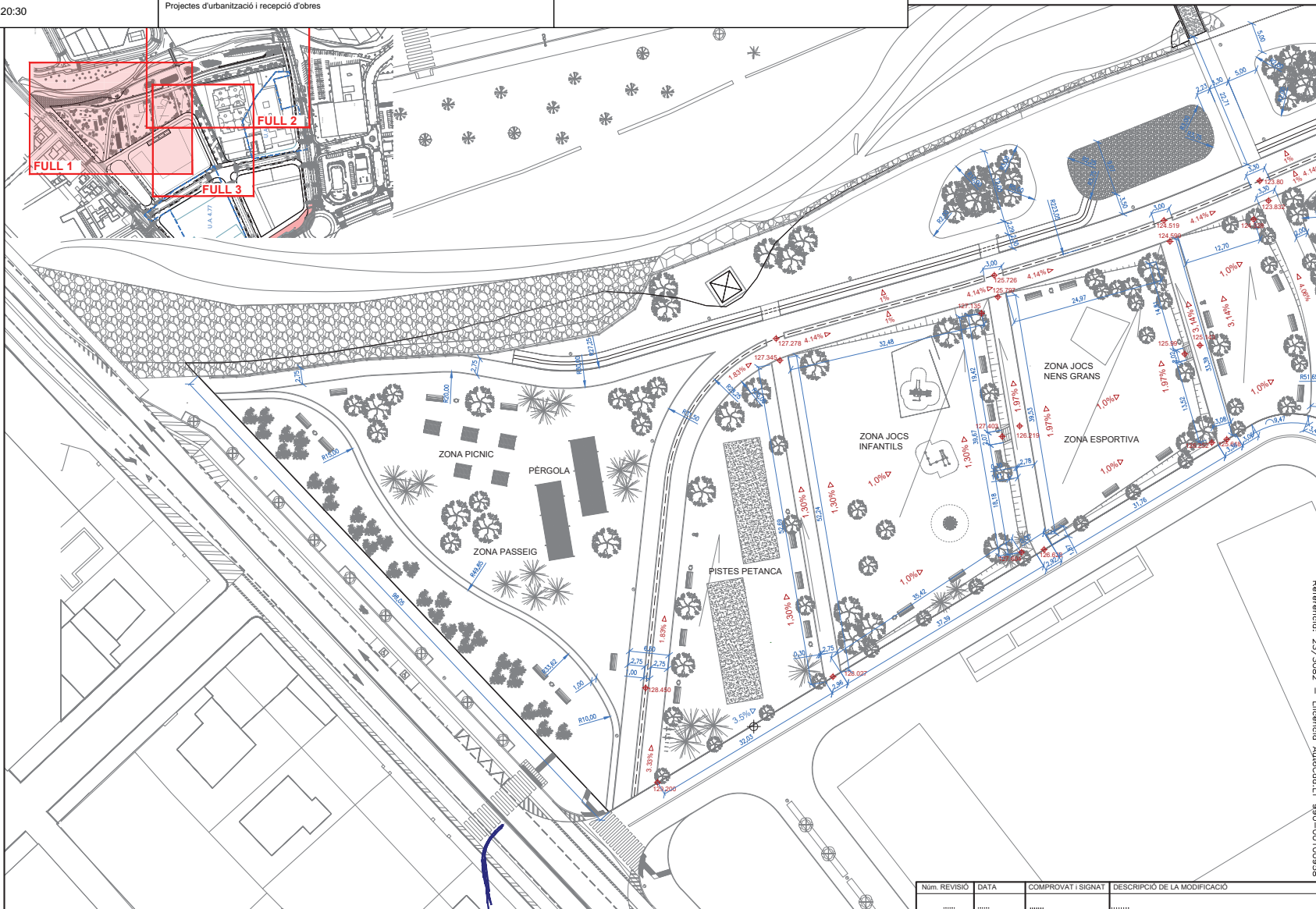
TIPUS DOCUMENT
Projecte

EXPEDIENT
GESUR 173/2023

DOCUMENT

ALTRES DADES
Codi de verificació: 15251122233125343144
Data d'emissió: 22/07/2024 10:20:30

TIPUS / SUBTIPUS
Expedients de Gestió Urbanística
Projectes d'urbanització i recepció d'obres



- CVE 15251122233125343144 Validar autenticitat en <https://serveis.reus.cat/cve>

Referència: 23/2023 - Llicència Auteccid.LT 890-00100935

JUNTA DE COMPENSACIÓ DE LA U.A. 4.96 	TÍTOL DEL PROJECTE PROJECTE D'URBANITZACIÓ DE LA U.A. 4.96 "CAMÍ DE VALLS II" I DE LA UA 4.77, AL TERME MUNICIPAL DE REUS.	NORD ESCALA ORIGINAL: A3: 1/500 A1: 1/250 NOM ARXIU CAD:	TÍTOL DEL PLANÇ ZONA VERDA: DEFINICIÓ GEOMÈTRICA <small>3982-98-F01-F02-ZVER-DEFINICIÓ GEOMÈTRICA-V1.dwg</small>		NUM 36	DATA FEBRER
			Num. REVISIÓ DATA COMPROVAT I SIGNAT DESCRIPCIÓ DE LA MODIFICACIÓ			
				2,024		2,024

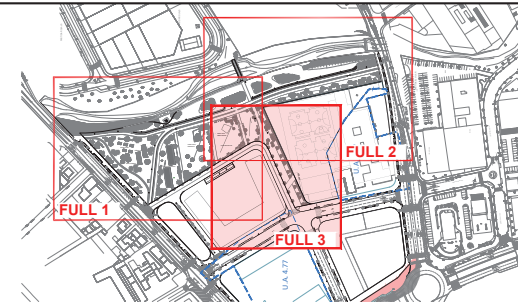
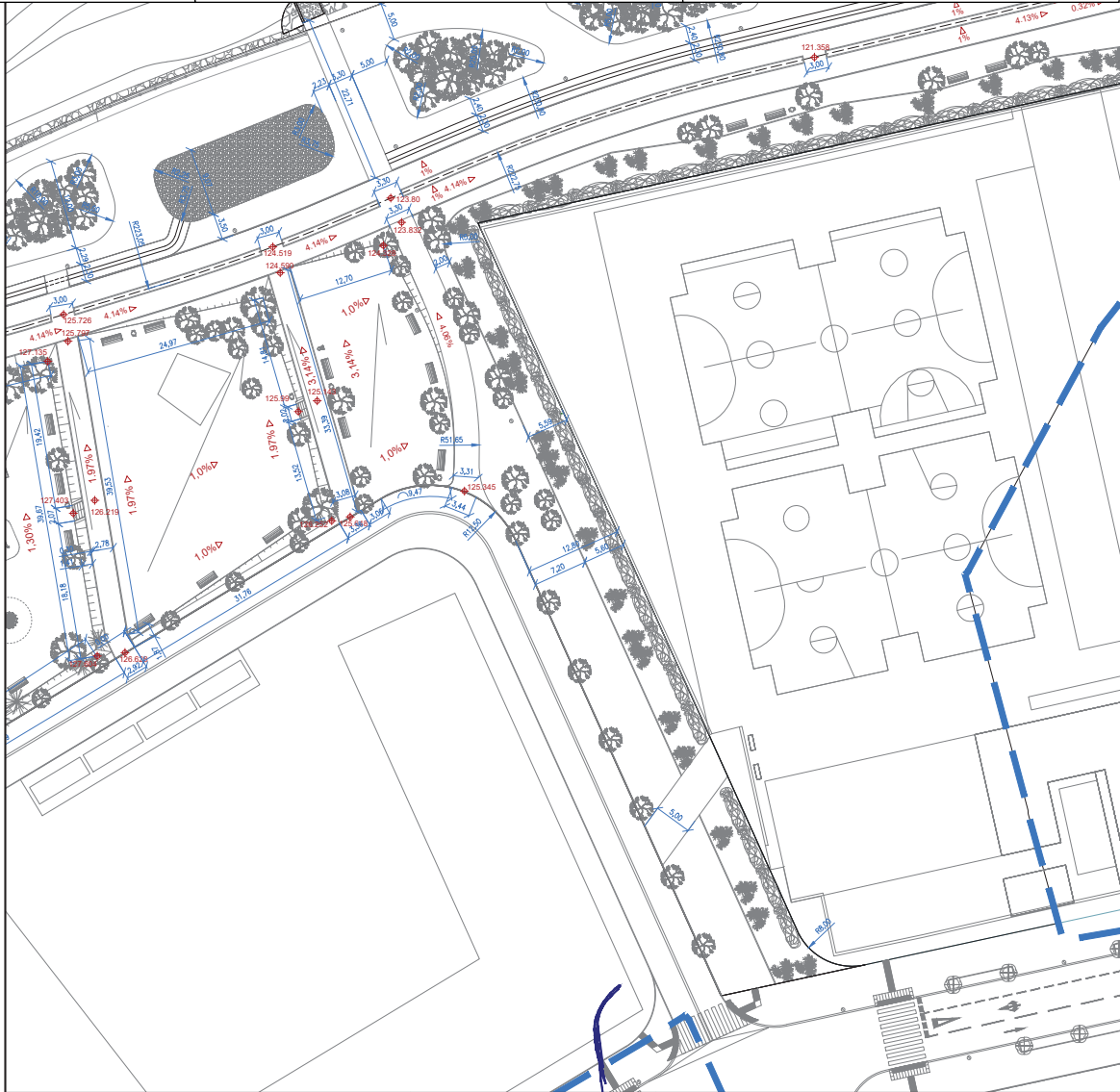
TIPUS DOCUMENT Projecte	EXPEDIENT GESUR 173/2023	DOCUMENT
ALTRES DADES Codi de verificació: 15251122233125343144 Data d'emissió: 22/07/2024 10:20:30	TIPUS / SUBTIPUS Expedients de Gestió Urbanística Projectes d'urbanització i recepció d'obres	



- CVE 15251122233125343144 Validar autenticat en <https://serveis.reus.cat/cve>

JUNTA DE COMPENSACIÓ DE LA U.A. 4.96		PROFECTE D'URBANITZACIÓ DE LA U.A. 4.96 "CAMÍ DE VALLS II" I DE LA U.A. 4.77, AL TERME MUNICIPAL DE REUS.	<table border="1"> <tr> <td>Num. REVISIÓ</td> <td>DATA</td> <td>COMPROVAT I SIGNAT</td> <td>DESCRIPCIÓ DE LA MODIFICACIÓ</td> </tr> <tr> <td>.....</td> <td>.....</td> <td>.....</td> <td>.....</td> </tr> </table>	Num. REVISIÓ	DATA	COMPROVAT I SIGNAT	DESCRIPCIÓ DE LA MODIFICACIÓ
Num. REVISIÓ	DATA	COMPROVAT I SIGNAT	DESCRIPCIÓ DE LA MODIFICACIÓ								
.....								
RAFAEL CABRÉ VILLALOBOS		TÍTOL DEL PLANC: ZONA VERDA: DEFINICIÓ GEOMÈTRICA	<table border="1"> <tr> <td>NUM</td> <td>DATA</td> </tr> <tr> <td>36</td> <td>FEBRER</td> </tr> </table>	NUM	DATA	36	FEBRER				
NUM	DATA										
36	FEBRER										

TIPUS DOCUMENT Projecte	EXPEDIENT GESUR 173/2023	DOCUMENT
ALTRES DADES Codi de verificació: 15251122233125343144 Data d'emissió: 22/07/2024 10:20:30	TIPUS / SUBTIPUS Expedients de Gestió Urbanística Projectes d'urbanització i recepció d'obres	



- CVE 15251122233125343144 Validar autenticitat en <https://serveis.reus.cat/cve>

Referència: 23/2023 - Llicència Autocat.IT 990-00100358

JUNTA DE COMPENSACIÓ DE LA U.A. 4.96 	RAFAEL CABRÉ VILLALOBOS <small>ENGINYER AUTOR DEL PROJECTE</small>	TÍTOL DEL PROJECTE PROJECTE D'URBANITZACIÓ DE LA U.A. 4.96 "CAMÍ DE VALLS II" I DE LA UA 4.77, AL TERME MUNICIPAL DE REUS.	<small>NORD</small> <small>ESCALA ORIGINAL:</small> A3: 1/500 A1: 1/250	<table border="1"> <thead> <tr> <th>Num. REVISIÓ</th> <th>DATA</th> <th>COMPROVAT I SIGNAT</th> <th>DESCRIPCIÓ DE LA MODIFICACIÓ</th> </tr> </thead> <tbody> <tr> <td>.....</td> <td>.....</td> <td>.....</td> <td>.....</td> </tr> </tbody> </table>			Num. REVISIÓ	DATA	COMPROVAT I SIGNAT	DESCRIPCIÓ DE LA MODIFICACIÓ	TÍTOL DEL PLANC ZONA VERDA: DEFINICIÓ GEOMÈTRICA <small>3982-98-F01-F02-ZVER-DEFINICIÓ GEOMÈTRICA-V1.dwg</small>	NUM. 36 <small>Full 2 de 3</small>	DATA FEBRER 2,024
				Num. REVISIÓ	DATA	COMPROVAT I SIGNAT	DESCRIPCIÓ DE LA MODIFICACIÓ										
.....														
<small>NOM ARXIU CAD:</small>																	