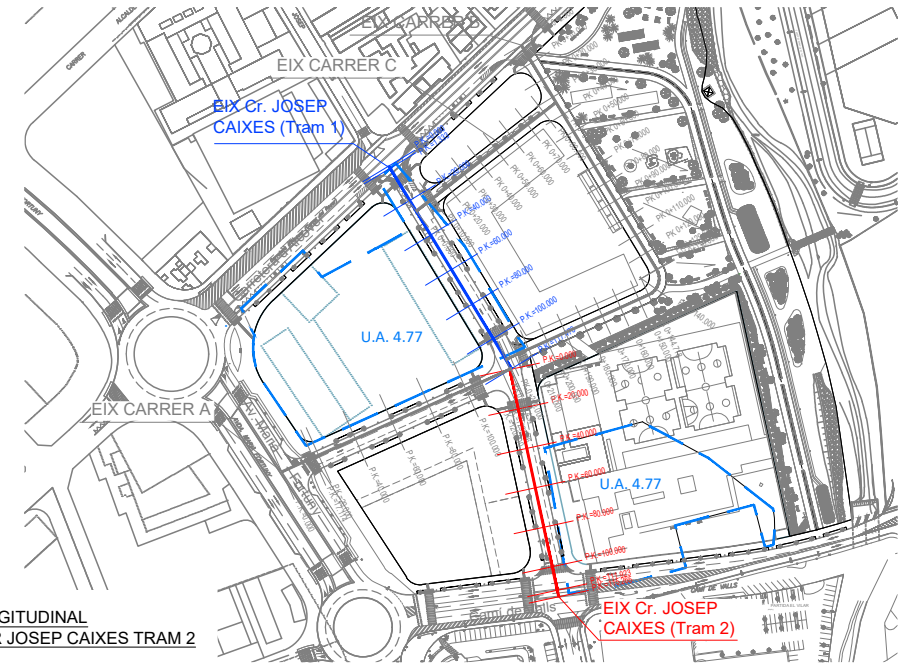


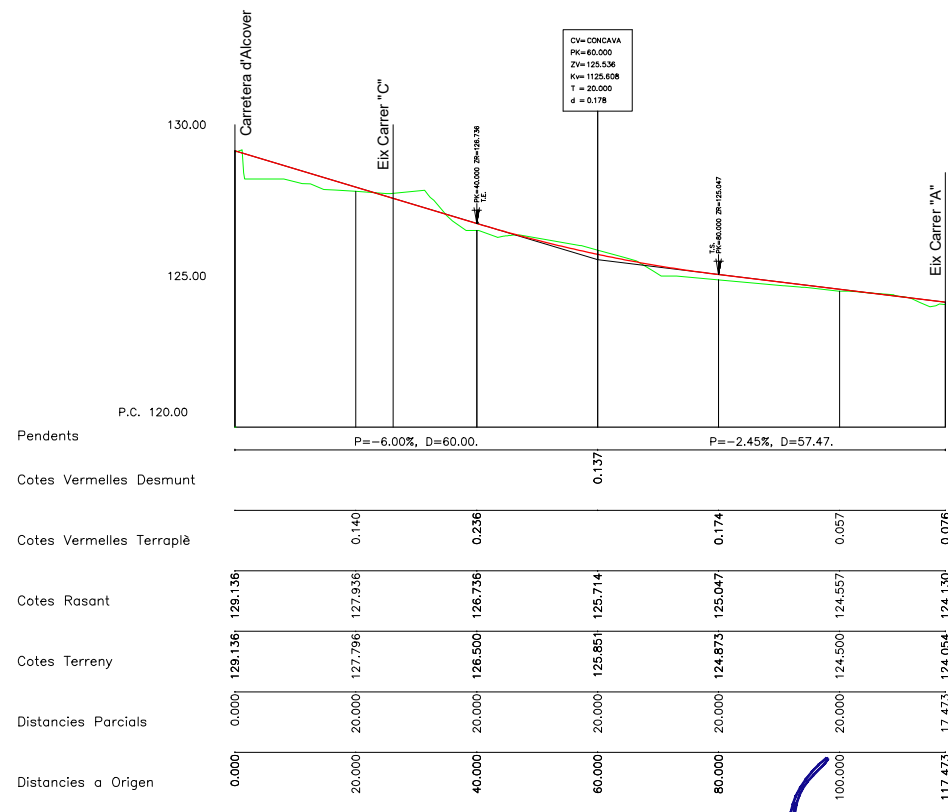
TIPUS DOCUMENT Projecte	EXPEDIENT GESUR 173/2023	DOCUMENT
ALTRES DADES Codi de verificació: 15251121140623731763 Data d'emissió: 22/07/2024 09:22:21	TIPUS / SUBTIPUS Expedients de Gestió Urbanística Projectes d'urbanització i recepció d'obres	

— PERFIL TERRENY ACTUAL
— RASANT CALÇADA FINALITZADA

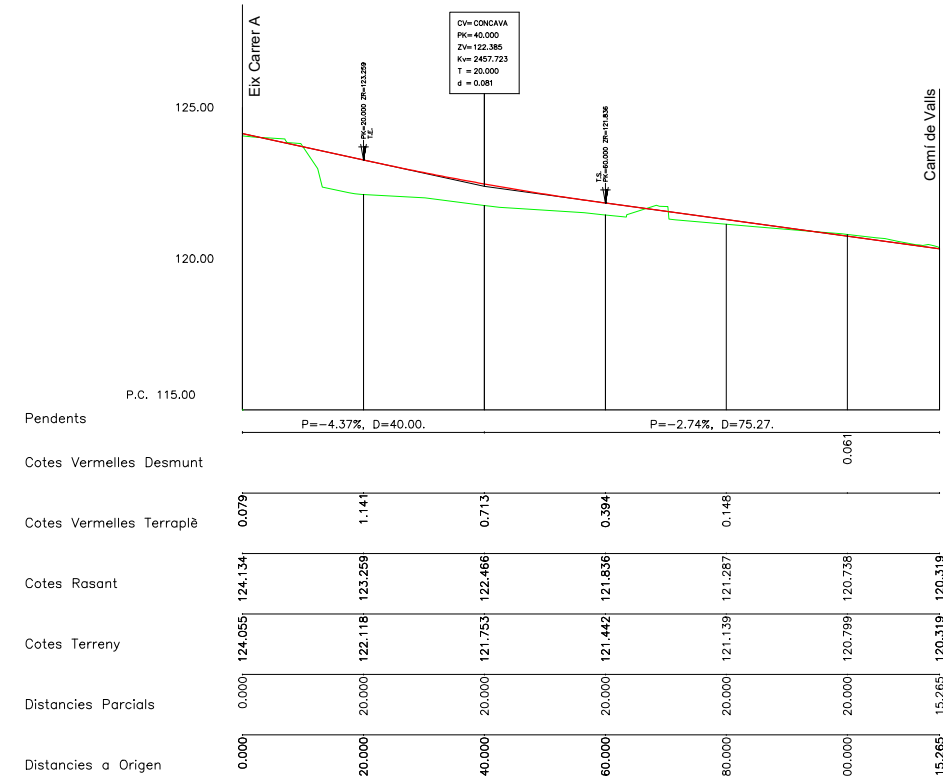
Escala:
A3 h: 1/1000; v: 1/200
A1 h: 1/500; v: 1/200



PERFIL LONGITUDINAL
EIX CARRER JOSEP CAIXES TRAM 1



PERFIL LONGITUDINAL
EIX CARRER JOSEP CAIXES TRAM 2



- CVE 15251121140623731763 Validar autenticitat en <https://serveis.reus.cat/cve>

Referència: 23/3082 - Llicència AutoCadLT 990-00100958

JUNTA DE COMPENSACIÓ DE LA U.A. 4.96



L'ENGINYER AUTOR DEL PROJECTE
RAFAEL CABRÉ VILLALOBOS

TÍTOL DEL PROJECTE
PROJECTE D'URBANITZACIÓ DE LA U.A. 4.96 "CAMÍ DE VALLS II"
I DE LA UA 4.77, AL TERME MUNICIPAL DE REUS.

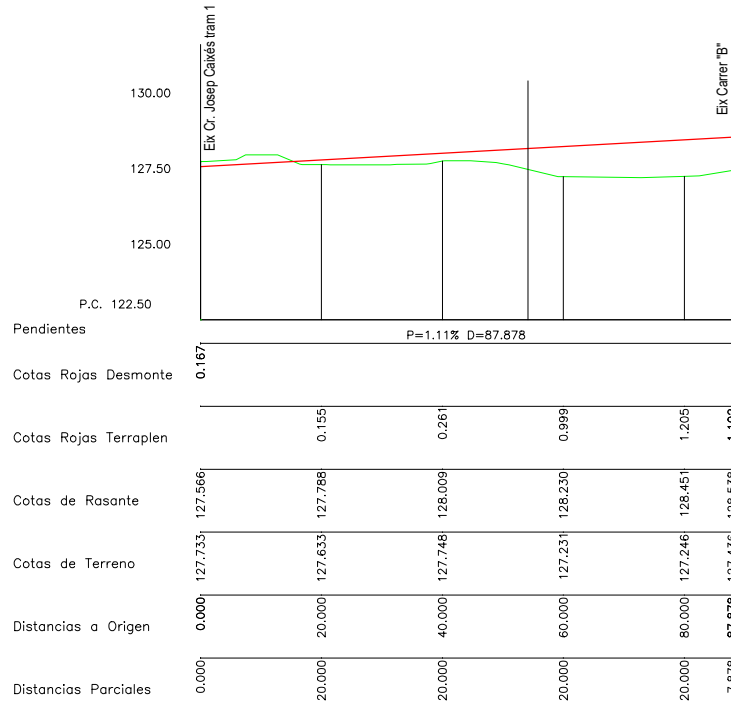
ESCALA ORIGINAL:
A3:
A1:

Núm. REVISIÓ	DATA	COMPROVAT I SIGNAT	DESCRIPCIÓ DE LA MODIFICACIÓ
.....

TÍTOL DEL PLÀNOL	PAVIMENTACIÓ: PERFIS LONGITUDINALS	NUM.	8
NOM ARXIU CAD:	3082-08-PPAV-V1.dwg	Full 2 de 3	DATA FEBRER 2.024

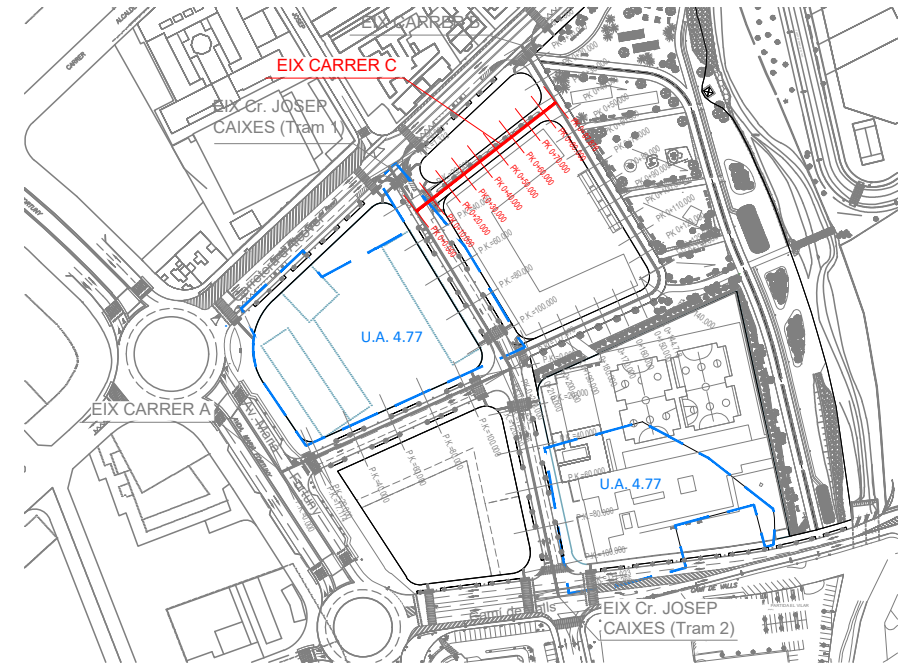
TIPUS DOCUMENT Projecte	EXPEDIENT GESUR 173/2023	DOCUMENT
ALTRES DADES Codi de verificació: 15251121140623731763 Data d'emissió: 22/07/2024 09:22:21	TIPUS / SUBTIPUS Expedients de Gestió Urbanística Projectes d'urbanització i recepció d'obres	

**PERFIL LONGITUDINAL
EIX CARRER C**



— PERFIL TERRENY ACTUAL
— RASANT CALÇADA FINALITZADA

Escala:
A3 h: 1/1000; v: 1/200
A1 h: 1/500; v: 1/200



- CVE 15251121140623731763 Validar autenticitat en <https://serveis.reus.cat/cve>

Referència: 23/3082 - Llicència AutoCadLT 990-00100958

JUNTA DE COMPENSACIÓ DE LA U.A. 4.96



L'ENGINYER AUTOR DEL PROJECTE
RAFAEL CABRÉ VILLALOBOS

TÍTOL DEL PROJECTE
PROJECTE D'URBANITZACIÓ DE LA U.A. 4.96 "CAMÍ DE VALLS II"
I DE LA UA 4.77, AL TERME MUNICIPAL DE REUS.

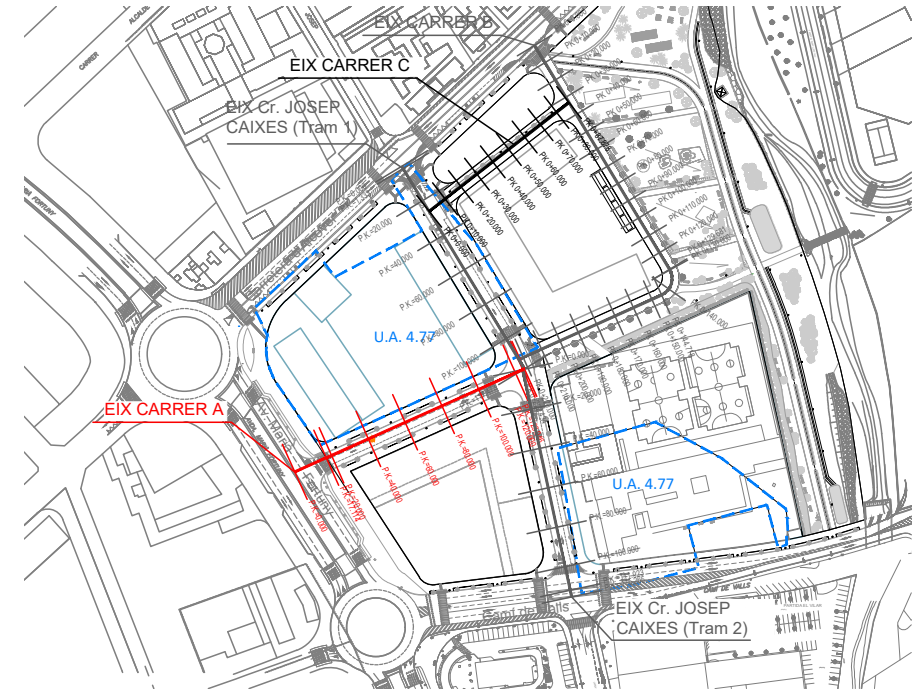
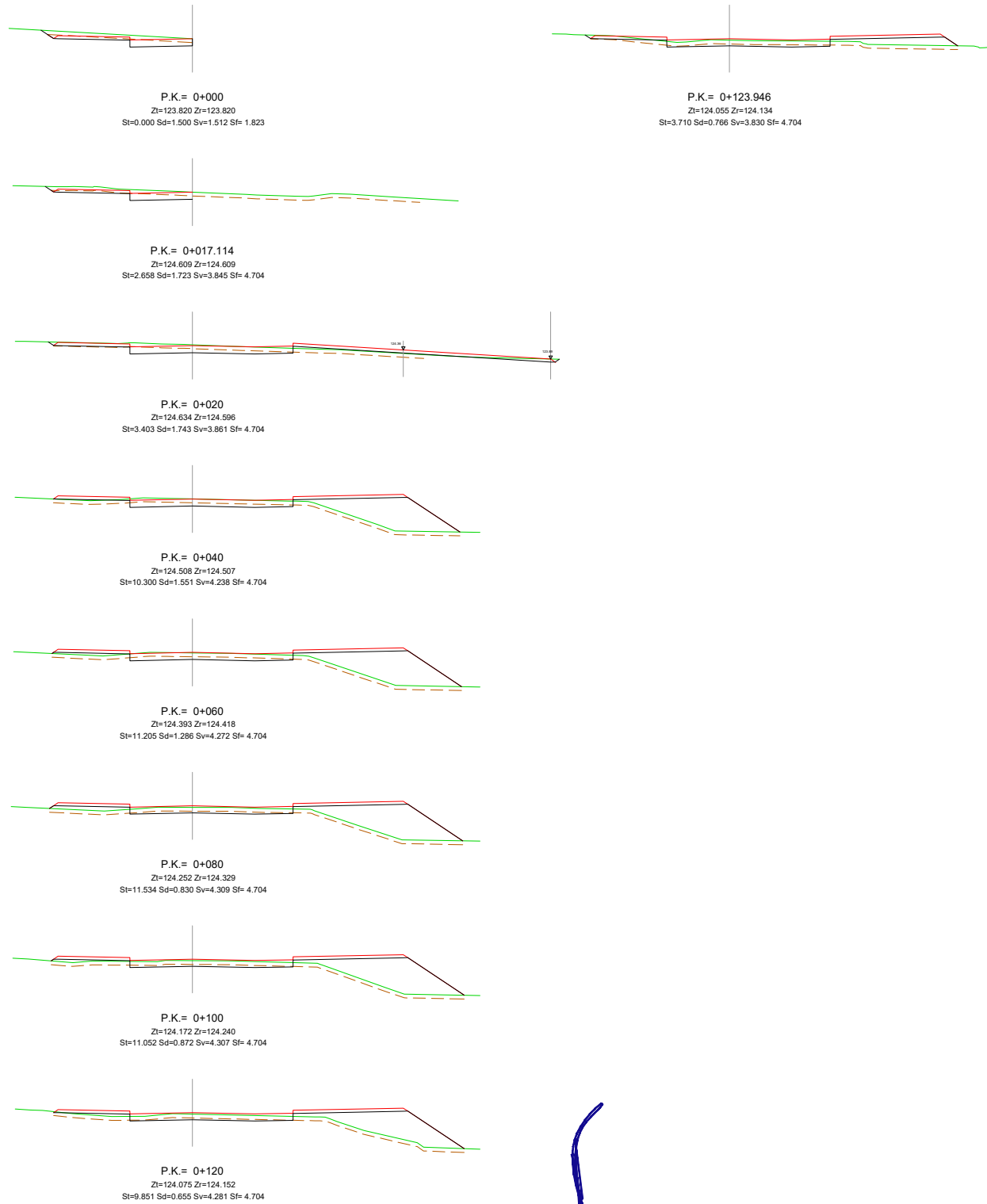
ESCALA ORIGINAL:
A3:
A1:

Núm. REVISIÓ	DATA	COMPROVAT I SIGNAT	DESCRIPCIÓ DE LA MODIFICACIÓ
.....

TÍTOL DEL PLANOL	PAVIMENTACIÓ: PERFELS LONGITUDINALS	NUM.	8	DATA	FEBRER
NOM ARXIU CAD:	3082-08-PPAV-V1.dwg	Full 3 de 3			2.024

TIPUS DOCUMENT Projecte	EXPEDIENT GESUR 173/2023	DOCUMENT
ALTRES DADES Codi de verificació: 15251121140623731763 Data d'emissió: 22/07/2024 09:22:21	TIPUS / SUBTIPUS Expedients de Gestió Urbanística Projectes d'urbanització i recepció d'obres	

PERFILS TRANSVERSALS
EIX CARRER A



P.K.	PUNT KILOMÈTRIC
Zi	COTA TERRENY ACTUAL
Zr	RASANT CALÇADA FINALITZADA
Zsr	COTA DE SUBRASANT
St	SUPERFÍCIE TERRAPLE
Sd	SUPERFÍCIE DESMUNT
Sf	SUPERFÍCIE FIRME
Sv	SUPERFÍCIE VEGETAL

	PERFIL TERRENY ACTUAL
	RASANT CALÇADA FINALITZADA
	TERRA VEGETAL
	EXPLANACIÓ

- CVE 15251121140623731763 Validar autenticitat en <https://serveis.reus.cat/cve>

Referència: 23/3082 - Llicència AutoCadLT 990-00100958

JUNTA DE COMPENSACIÓ DE LA U.A. 4.96



L'ENGINYER AUTOR DEL PROJECTE
RAFAEL CABRÉ VILLALOBOS

TÍTOL DEL PROJECTE
PROJECTE D'URBANITZACIÓ DE LA U.A. 4.96 "CAMÍ DE VALLS II" I DE LA UA 4.77, AL TERME MUNICIPAL DE REUS.

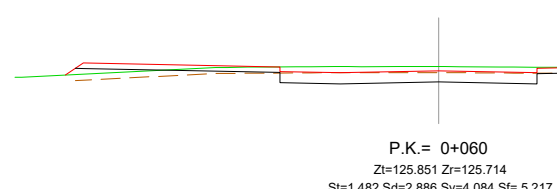
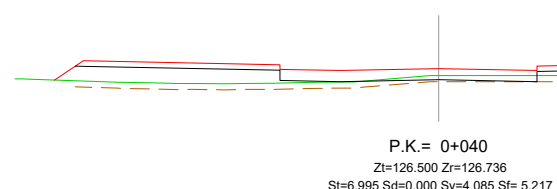
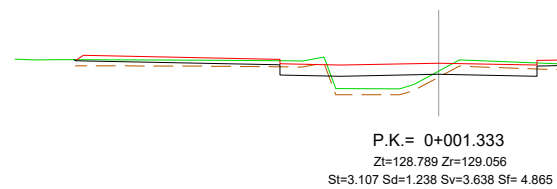
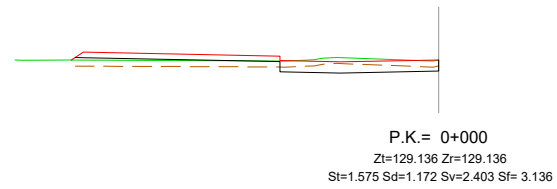
ESCALA ORIGINAL:
A3: 1/250
A1: 1/125

Núm. REVISIÓ	DATA	COMPROVAT I SIGNAT	DESCRIPCIÓ DE LA MODIFICACIÓ
.....

TÍTOL DEL PLANOL	NUM.	DATA
PAVIMENTACIÓ: PERFILS TRANSVERSALS	9	FEBRER
NOM ARXIU CAD: 3082-09-TPAV-V1.dwg	Full 1 de 5	2.024

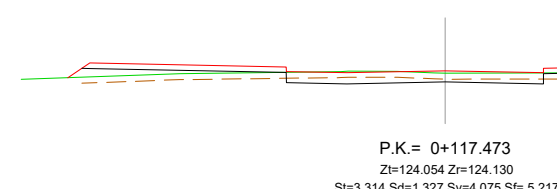
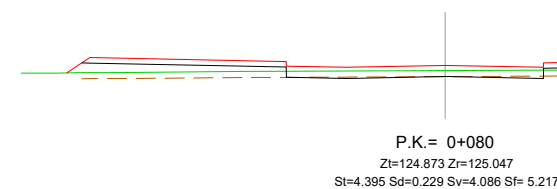
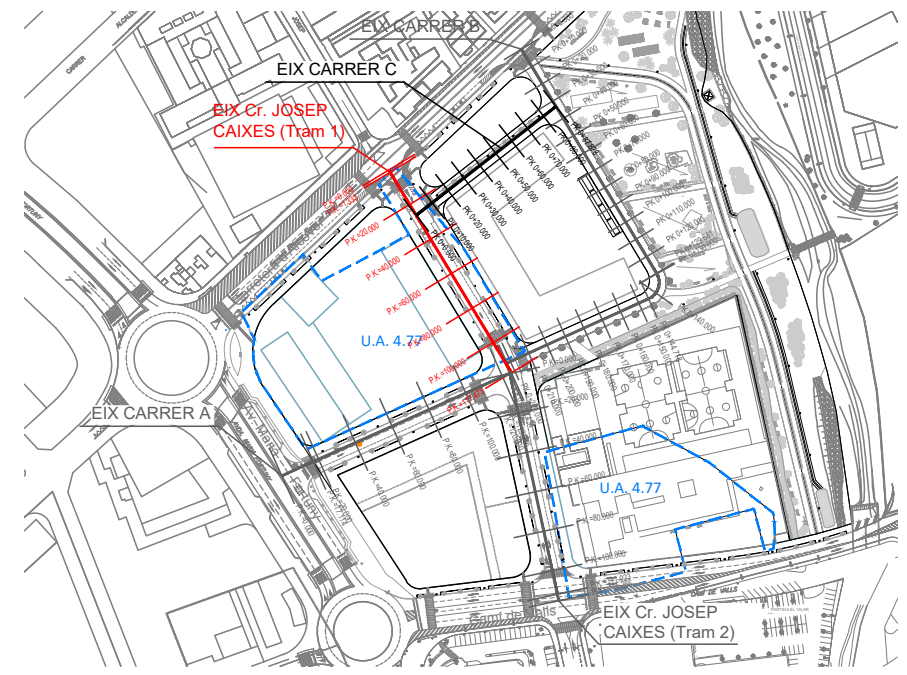
TIPUS DOCUMENT Projecte	EXPEDIENT GESUR 173/2023	DOCUMENT
ALTRES DADES Codi de verificació: 15251121140623731763 Data d'emissió: 22/07/2024 09:22:21	TIPUS / SUBTIPUS Expedients de Gestió Urbanística Projectes d'urbanització i recepció d'obres	

PERFILS TRANSVERSALS
EIX CARRER JOSEP CAIXES TRAM 1



- P.K. PUNT KILOMÈTRIC
- Zt COTA TERRENY ACTUAL
- Zr RASANT CALÇADA FINALITZADA
- Zsr COTA DE SUBRASANT
- St SUPERFÍCIE TERRAPLE
- Sd SUPERFÍCIE DESMUNT
- Sf SUPERFÍCIE FIRME
- Sv SUPERFÍCIE VEGETAL


- PERFIL TERRENY ACTUAL
- RASANT CALÇADA FINALITZADA
- - - TERRA VEGETAL
- EXPLANACIÓ



- CVE 15251121140623731763 Validar autenticitat en <https://serveis.reus.cat/cve>

Referència: 23/3082 - Llicència AutoCadLT 990-00100958

JUNTA DE COMPENSACIÓ DE LA U.A. 4.96



L'ENGINYER AUTOR DEL PROJECTE
TÍTOL DEL PROJECTE
PROJECTE D'URBANITZACIÓ DE LA U.A. 4.96 "CAMÍ DE VALLS II" I DE LA UA 4.77, AL TERME MUNICIPAL DE REUS.

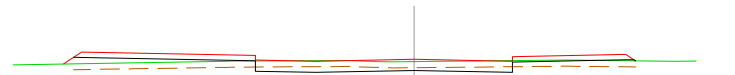
ESCALA ORIGINAL:
A3: 1/200
A1: 1/100

Núm. REVISIÓ	DATA	COMPROVAT I SIGNAT	DESCRIPCIÓ DE LA MODIFICACIÓ
.....

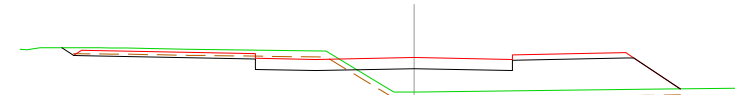
TÍTOL DEL PLÀNOL	NUM.	DATA
PAVIMENTACIÓ: PERFILS TRANSVERSALS	9	FEBRER
NOM ARXIU CAD: 3082-09-TPAV-V1.dwg	Full 2 de 5	2.024

TIPUS DOCUMENT Projecte	EXPEDIENT GESUR 173/2023	DOCUMENT
ALTRES DADES Codi de verificació: 15251121140623731763 Data d'emissió: 22/07/2024 09:22:21	TIPUS / SUBTIPUS Expedients de Gestió Urbanística Projectes d'urbanització i recepció d'obres	

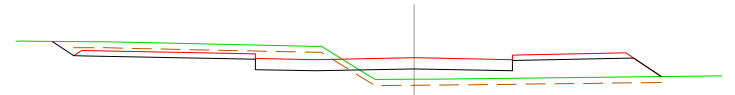
PERFILS TRANSVERSALS
EIX CARRER JOSEP CAIXES TRAM 2



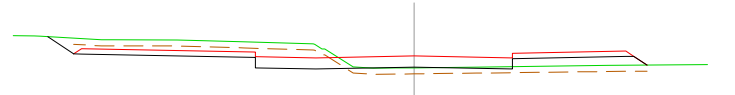
P.K.= 0+000
Zt=124.055 Zr=124.134
St=2.600 Sd=1.239 Sv=3.718 Sf= 4.902



P.K.= 0+020
Zt=122.118 Zr=123.259
St=10.414 Sd=1.679 Sv=4.013 Sf= 4.902



P.K.= 0+040
Zt=121.753 Zr=122.466
St=6.201 Sd=3.291 Sv=3.888 Sf= 4.902



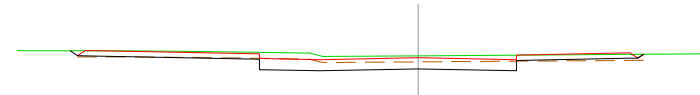
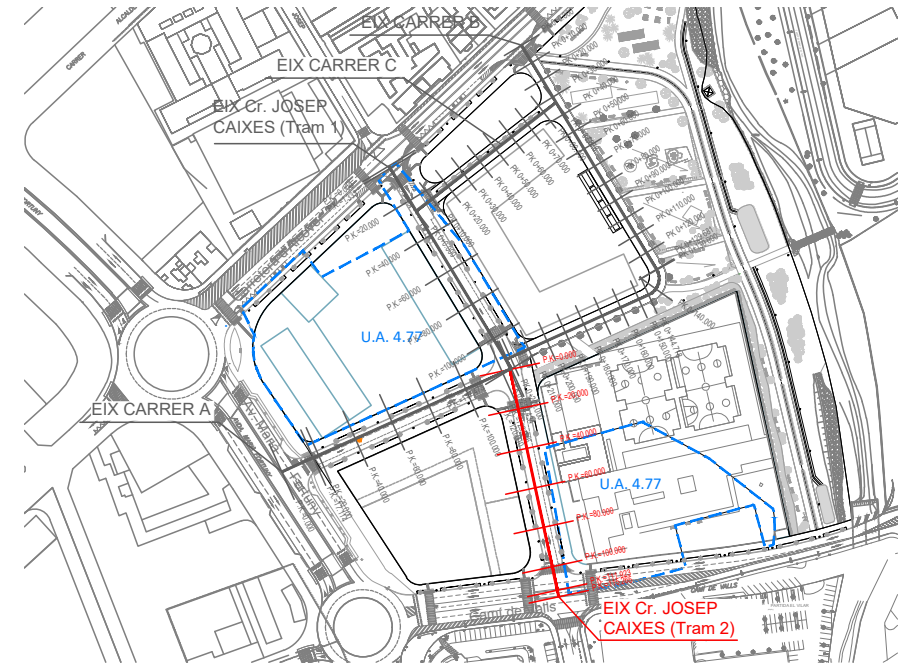
P.K.= 0+060
Zt=121.442 Zr=121.836
St=3.059 Sd=3.455 Sv=3.793 Sf= 4.902



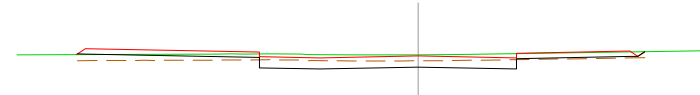
P.K.= 0+080
Zt=121.139 Zr=121.287
St=1.063 Sd=2.364 Sv=3.730 Sf= 4.902

P.K.	PUNT KILOMÈTRIC
Zt	COTA TERRENY ACTUAL
Zr	RASANT CALÇADA FINALITZADA
Zsr	COTA DE SUBRASANT
St	SUPERFÍCIE TERRAPLE
Sd	SUPERFÍCIE DESMUNT
Sf	SUPERFÍCIE FIRME
Sv	SUPERFÍCIE VEGETAL

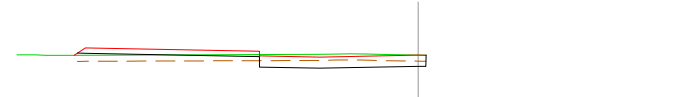
(Green line)	PERFIL TERRENY ACTUAL
(Red line)	RASANT CALÇADA FINALITZADA
(Dashed green line)	TERRA VEGETAL
(Dashed red line)	EXPLANACIÓ



P.K.= 0+100
Zt=120.799 Zr=120.738
St=0.266 Sd=2.526 Sv=3.743 Sf= 4.902



P.K.= 0+111.923
Zt=120.448 Zr=120.411
St=1.104 Sd=2.162 Sv=3.751 Sf= 4.902



P.K.= 0+115.265
Zt=120.319 Zr=120.319
St=1.209 Sd=1.250 Sv=2.305 Sf= 3.097

- CVE 15251121140623731763 Validar autenticitat en <https://serveis.reus.cat/cve>

Referència: 23/3082 - Llicència AutoCadLT 990-00100958

JUNTA DE COMPENSACIÓ DE LA U.A. 4.96



L'ENGINYER AUTOR DEL PROJECTE
RAFAEL CABRÉ VILLALOBOS

TÍTOL DEL PROJECTE
PROJECTE D'URBANITZACIÓ DE LA U.A. 4.96 "CAMÍ DE VALLS II" I DE LA UA 4.77, AL TERME MUNICIPAL DE REUS.

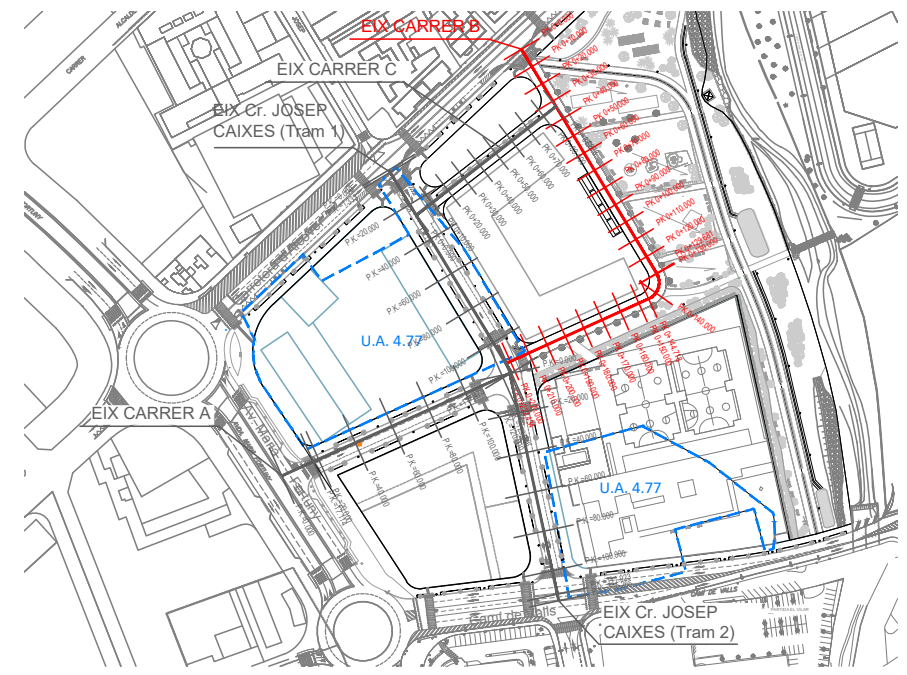
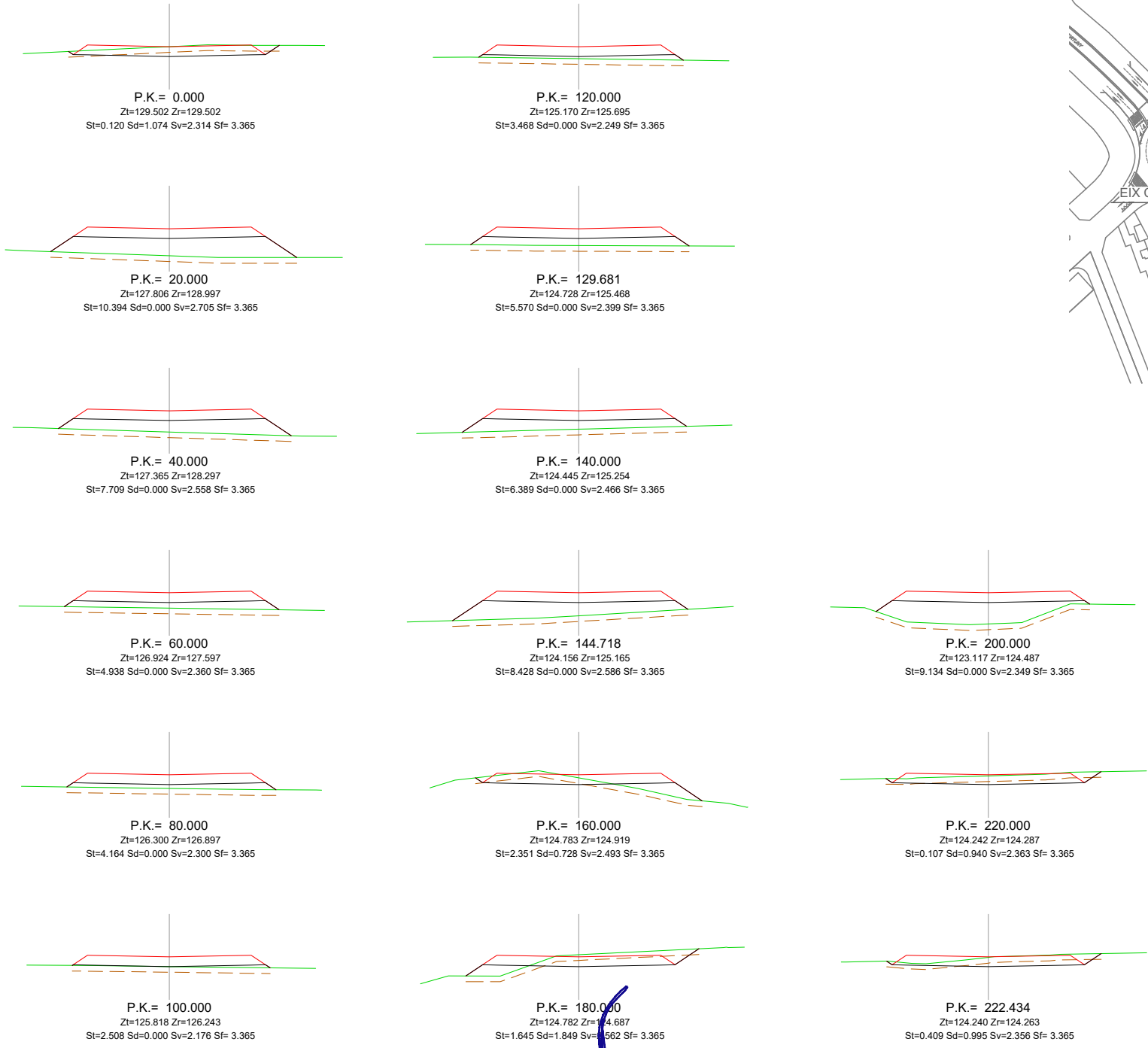
ESCALA ORIGINAL:
A3: 1/200
A1: 1/100

Núm. REVISIÓ	DATA	COMPROVAT I SIGNAT	DESCRIPCIÓ DE LA MODIFICACIÓ
.....

TÍTOL DEL PLANOL	NUM.	DATA
PAVIMENTACIÓ: PERFILS TRANSVERSALS	9	FEBRER
NOM ARXIU CAD: 3082-09-TPAV-V1.dwg	Full 3 de 5	2.024

TIPUS DOCUMENT Projecte	EXPEDIENT GESUR 173/2023	DOCUMENT
ALTRES DADES Codi de verificació: 15251121140623731763 Data d'emissió: 22/07/2024 09:22:21	TIPUS / SUBTIPUS Expedients de Gestió Urbanística Projectes d'urbanització i recepció d'obres	

PERFIS TRANSVERSALS
EIX CARRER B




P.K.	PUNT KILOMÈTRIC
Zt	COTA TERRENY ACTUAL
Zr	RASANT CALÇADA FINALITZADA
Zsr	COTA DE SUBRASANT
St	SUPERFÍCIE TERRAPLE
Sd	SUPERFÍCIE DESMUNT
Sf	SUPERFÍCIE FIRME
Sv	SUPERFÍCIE VEGETAL

(Green line)	PERFIL TERRENY ACTUAL
(Red line)	RASANT CALÇADA FINALITZADA
(Dashed line)	TERRA VEGETAL
(Black line)	EXPLANACIÓ

- CVE 15251121140623731763 Validar autenticitat en <https://serveis.reus.cat/cve>

Referència: 23/3082 - Llicència AutoCadLT 990-001009558

JUNTA DE COMPENSACIÓ DE LA U.A. 4.96



TÍTOL DEL PROJECTE
PROJECTE D'URBANITZACIÓ DE LA U.A. 4.96 "CAMÍ DE VALLS II" I DE LA UA 4.77, AL TERME MUNICIPAL DE REUS.

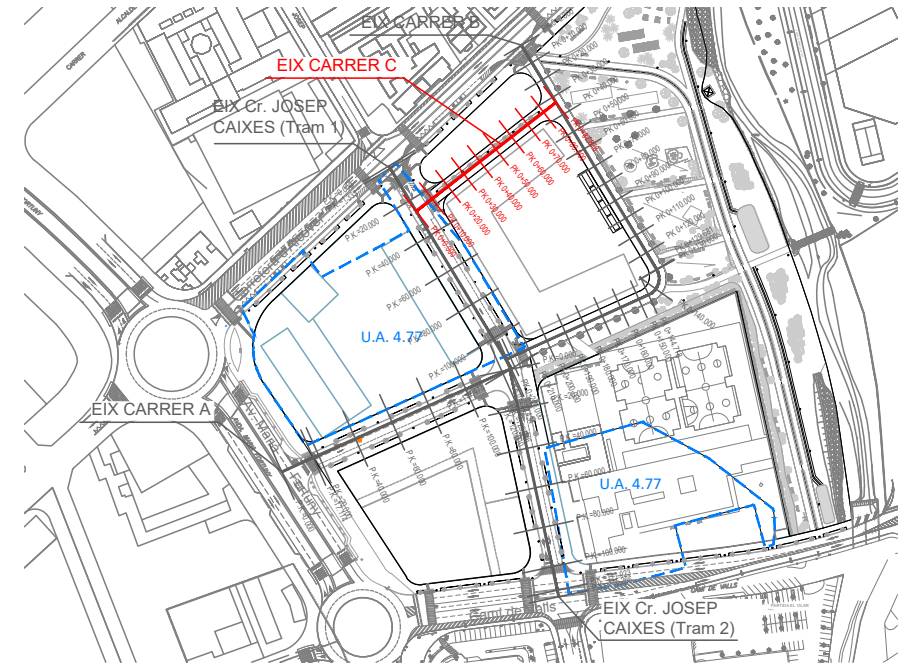
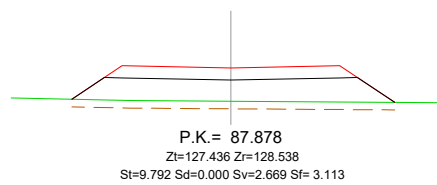
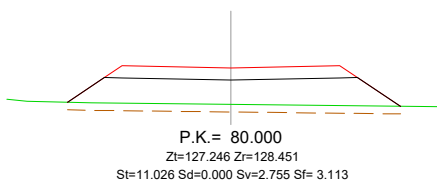
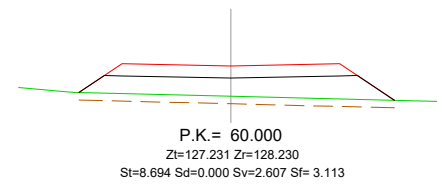
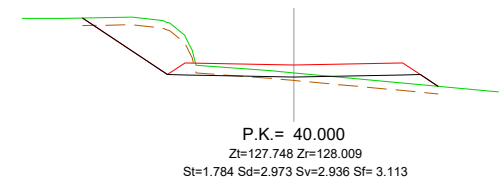
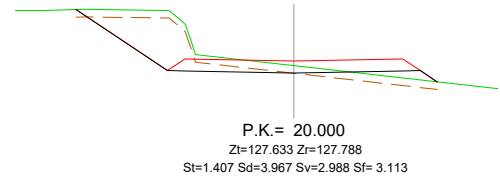
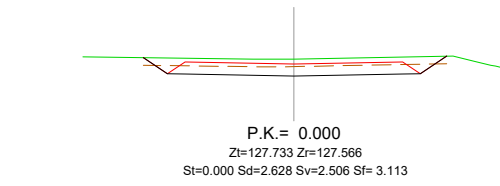
ESCALA ORIGINAL:
A3: 1/200
A1: 1/100

Núm. REVISIÓ	DATA	COMPROVAT I SIGNAT	DESCRIPCIÓ DE LA MODIFICACIÓ
.....

TÍTOL DEL PLANOL	NUM.	DATA
PAVIMENTACIÓ: PERFIS TRANSVERSALS	9	FEBRER
NOM ARXIU CAD: 3082-09-TPAV-V1.dwg	Full 4 de 5	2.024

TIPUS DOCUMENT Projecte	EXPEDIENT GESUR 173/2023	DOCUMENT
ALTRES DADES Codi de verificació: 15251121140623731763 Data d'emissió: 22/07/2024 09:22:21	TIPUS / SUBTIPUS Expedients de Gestió Urbanística Projectes d'urbanització i recepció d'obres	

**PERFILS TRANSVERSALS
EIX CARRER B**



P.K.	PUNT KILOMÈTRIC
Zt	COTA TERRENY ACTUAL
Zr	RASANT CALÇADA FINALITZADA
Zsr	COTA DE SUBRASANT
St	SUPERFÍCIE TERRAPLE
Sd	SUPERFÍCIE DESMUNT
Sf	SUPERFÍCIE FIRME
Sv	SUPERFÍCIE VEGETAL

	PERFIL TERRENY ACTUAL
	RASANT CALÇADA FINALITZADA
	TERRA VEGETAL
	EXPLANACIÓ

- CVE 15251121140623731763 Validar autenticitat en <https://serveis.reus.cat/cve>

Referència: 23/3082 - Llicència AutoCadLT 990-001009558

JUNTA DE COMPENSACIÓ DE LA U.A. 4.96



L'ENGINYER AUTOR DEL PROJECTE
RAFAEL CABRÉ VILLALOBOS

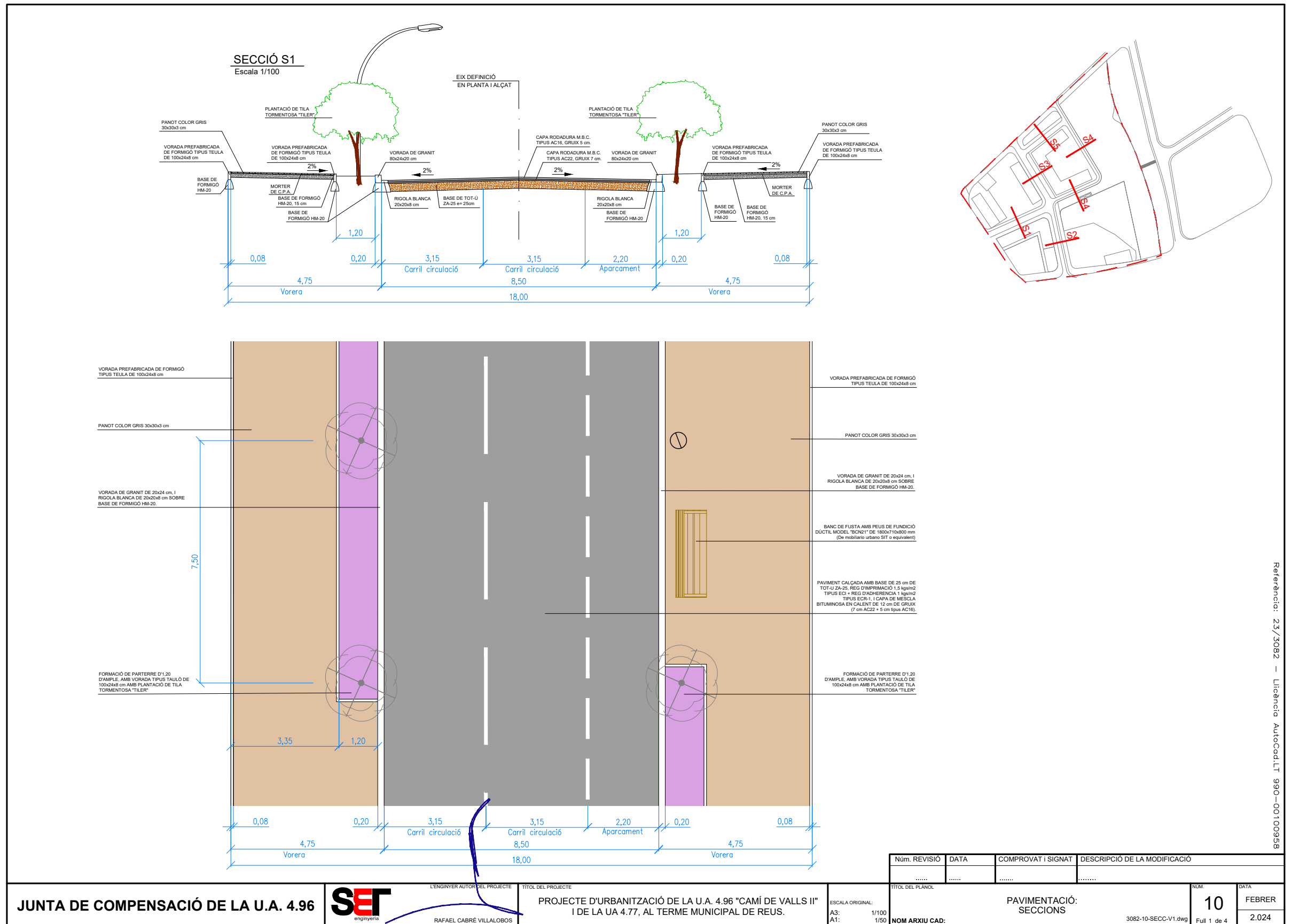
TÍTOL DEL PROJECTE
PROJECTE D'URBANITZACIÓ DE LA U.A. 4.96 "CAMÍ DE VALLS II" I DE LA UA 4.77, AL TERME MUNICIPAL DE REUS.

ESCALA ORIGINAL:
A3: 1/200
A1: 1/100

Núm. REVISIÓ	DATA	COMPROVAT I SIGNAT	DESCRIPCIÓ DE LA MODIFICACIÓ
.....

TÍTOL DEL PLANOL	PAVIMENTACIÓ: PERFILS TRANSVERSALS	NUM.	9	DATA	FEBRER
NOM ARXIU CAD:	3082-09-TPAV-V1.dwg	Full 5 de 5			2.024

TIPUS DOCUMENT Projecte	EXPEDIENT GESUR 173/2023	DOCUMENT
ALTRES DADES Codi de verificació: 15251121140623731763 Data d'emissió: 22/07/2024 09:22:21	TIPUS / SUBTIPUS Expedients de Gestió Urbanística Projectes d'urbanització i recepció d'obres	



- CVE 15251121140623731763 Validar autenticitat en <https://serveis.reus.cat/cve>

Referència: 23/3082 - Licència AutoCadLT 990-00100958

JUNTA DE COMPENSACIÓ DE LA U.A. 4.96



L'ENGINYER AUTOR DEL PROJECTE
RAFAEL CABRÉ VILLALOBOS

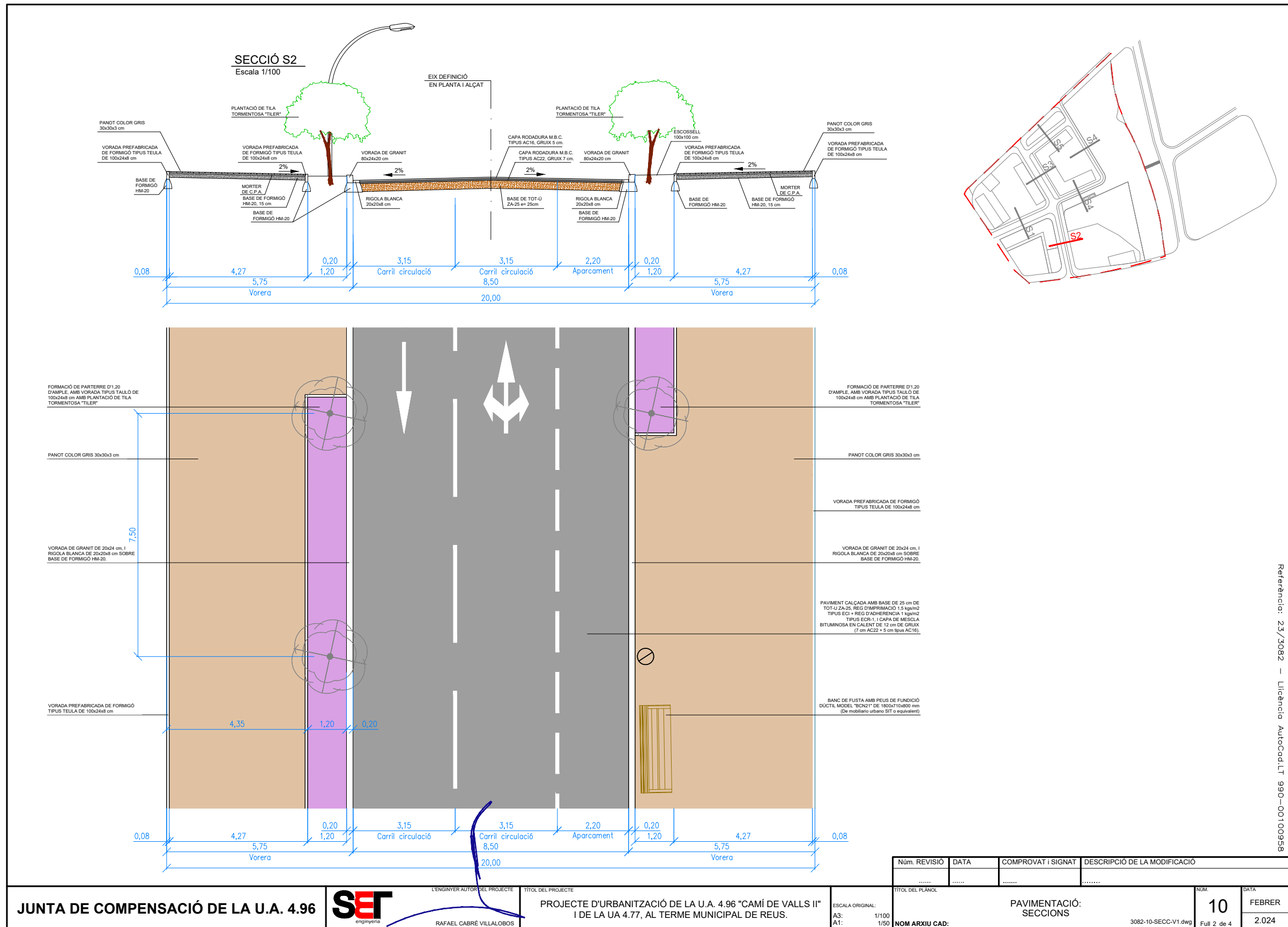
TÍTOL DEL PROJECTE
PROJECTE D'URBANITZACIÓ DE LA U.A. 4.96 "CAMÍ DE VALLS II"
I DE LA UA 4.77, AL TERME MUNICIPAL DE REUS.

ESCALA ORIGINAL:
A3: 1/100
A1: 1/50

Núm. REVISIÓ	DATA	COMPROVAT I SIGNAT	DESCRIPCIÓ DE LA MODIFICACIÓ
.....

TÍTOL DEL PLANOL	PAVIMENTACIÓ: SECCIONS	NUM. 10	DATA FEBRER
NOM ARXIU CAD:	3082-10-SECC-V1.dwg	Full 1 de 4	2.024

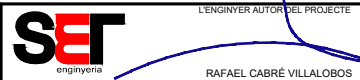
TIPUS DOCUMENT Projecte	EXPEDIENT GESUR 173/2023	DOCUMENT
ALTRES DADES Codi de verificació: 15251121140623731763 Data d'emissió: 22/07/2024 09:22:21	TIPUS / SUBTIPUS Expedients de Gestió Urbanística Projectes d'urbanització i recepció d'obres	



- CVE 15251121140623731763 Validar autenticitat en <https://serveis.reus.cat/cve>

Referència: 23/3082 - Llicència AutoCadLT 990-00100958

JUNTA DE COMPENSACIÓ DE LA U.A. 4.96



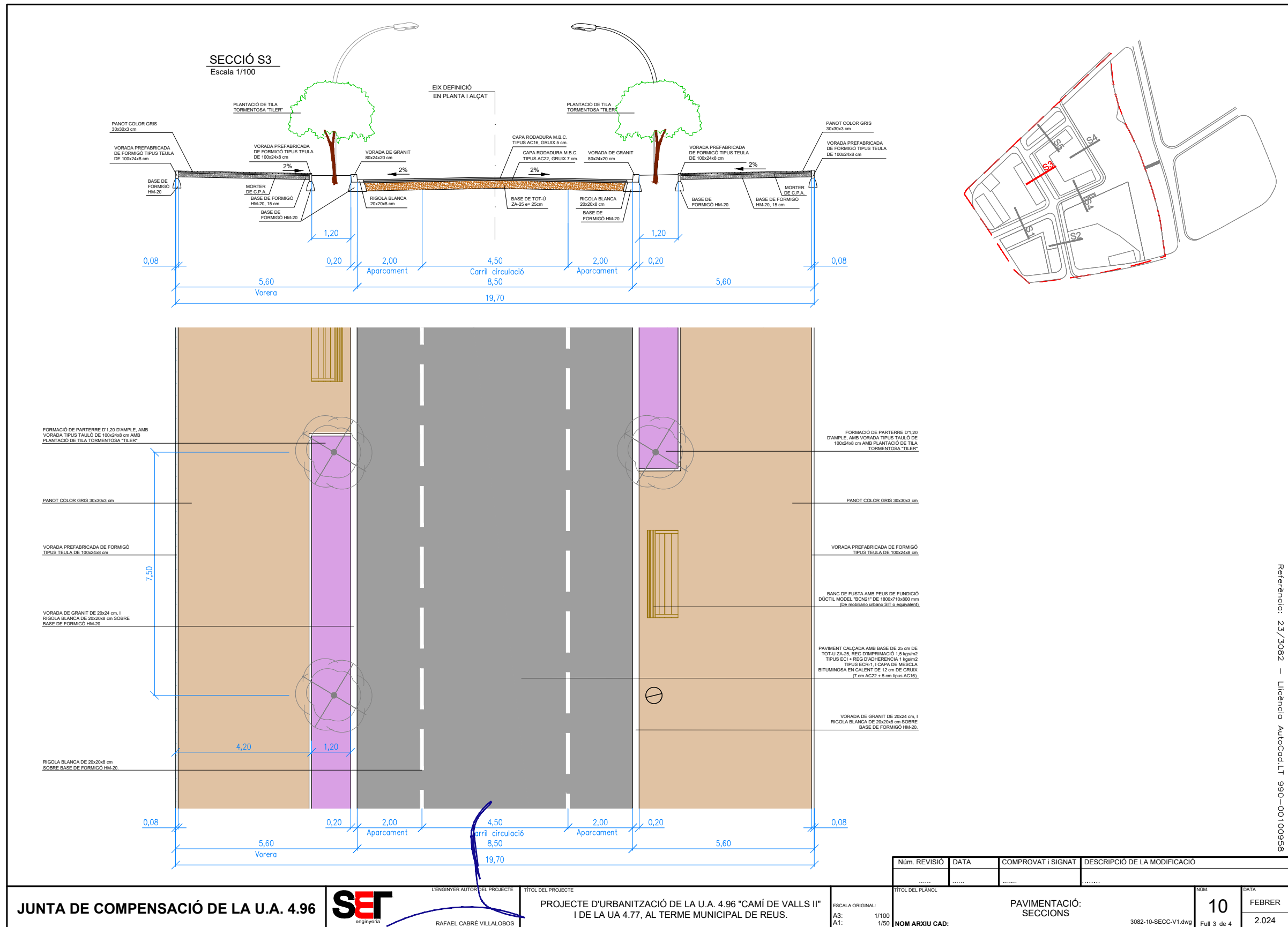
PROJECTE D'URBANITZACIÓ DE LA U.A. 4.96 "CAMÍ DE VALLS II" I DE LA UA 4.77, AL TERME MUNICIPAL DE REUS.

ESCALA ORIGINAL:
A3: 1/100
A1: 1/50

Núm. REVISIÓ	DATA	COMPROVAT I SIGNAT	DESCRIPCIÓ DE LA MODIFICACIÓ
.....

TÍTOL DEL PLANOL		NUM.	DATA
PAVIMENTACIÓ: SECCIONS		10	FEBRER
NOM ARXIU CAD:		3082-10-SECC-V1.dwg	Full 2 de 4
			2.024

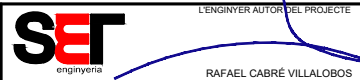
TIPUS DOCUMENT Projecte	EXPEDIENT GESUR 173/2023	DOCUMENT
ALTRES DADES Codi de verificació: 15251121140623731763 Data d'emissió: 22/07/2024 09:22:21	TIPUS / SUBTIPUS Expedients de Gestió Urbanística Projectes d'urbanització i recepció d'obres	



- CVE 15251121140623731763 Validar autenticitat en <https://serveis.reus.cat/cve>

Referència: 23/3082 - Llicència AutoCadLT 990-00100958

JUNTA DE COMPENSACIÓ DE LA U.A. 4.96



PROJECTE D'URBANITZACIÓ DE LA U.A. 4.96 "CAMÍ DE VALLS II" I DE LA UA 4.77, AL TERME MUNICIPAL DE REUS.

ESCALA ORIGINAL:
A3: 1/100
A1: 1/50

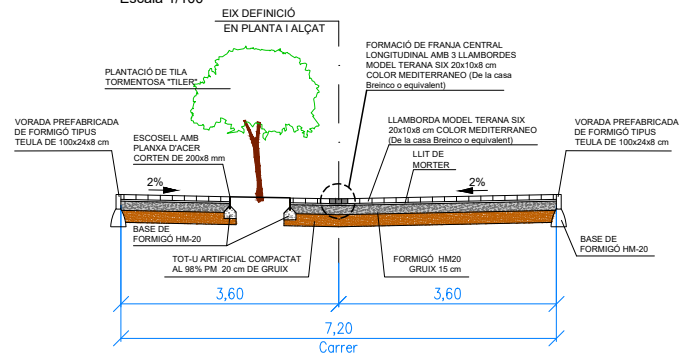
Núm. REVISIÓ	DATA	COMPROVAT I SIGNAT	DESCRIPCIÓ DE LA MODIFICACIÓ
.....

TÍTOL DEL PLANOL	NUM.	DATA
PAVIMENTACIÓ: SECCIONS	10	FEBRER
NOM ARXIU CAD:	3082-10-SECC-V1.dwg	Full 3 de 4
		2.024

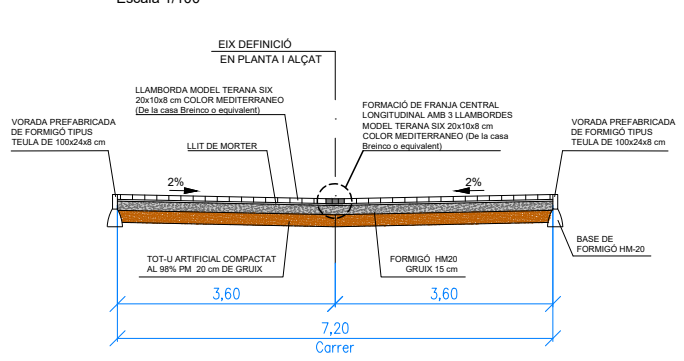
TIPUS DOCUMENT Projecte	EXPEDIENT GESUR 173/2023	DOCUMENT
ALTRES DADES Codi de verificació: 15251121140623731763 Data d'emissió: 22/07/2024 09:22:21	TIPUS / SUBTIPUS Expedients de Gestió Urbanística Projectes d'urbanització i recepció d'obres	



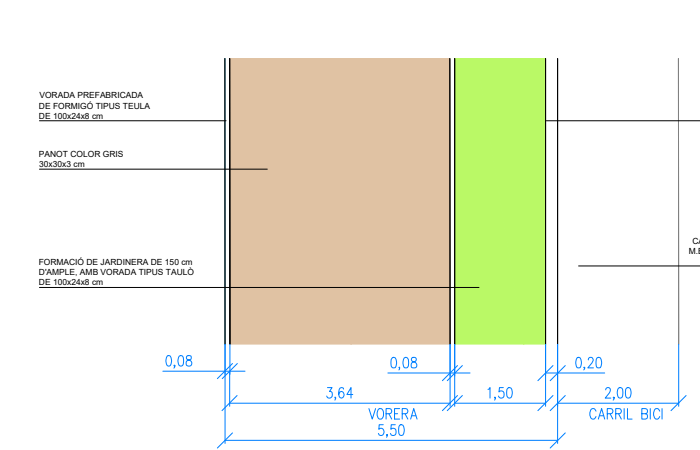
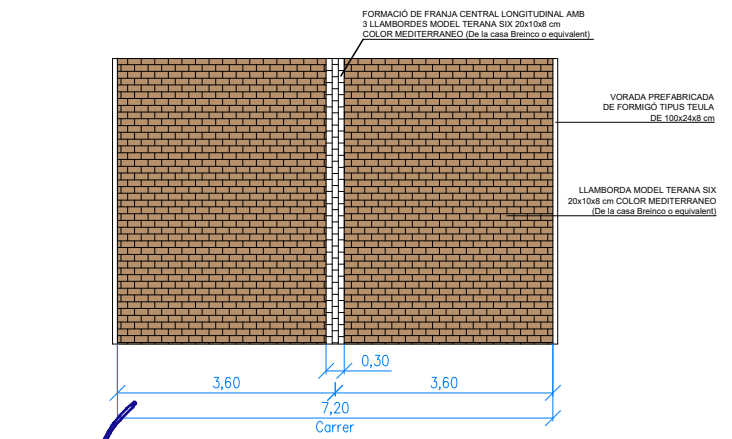
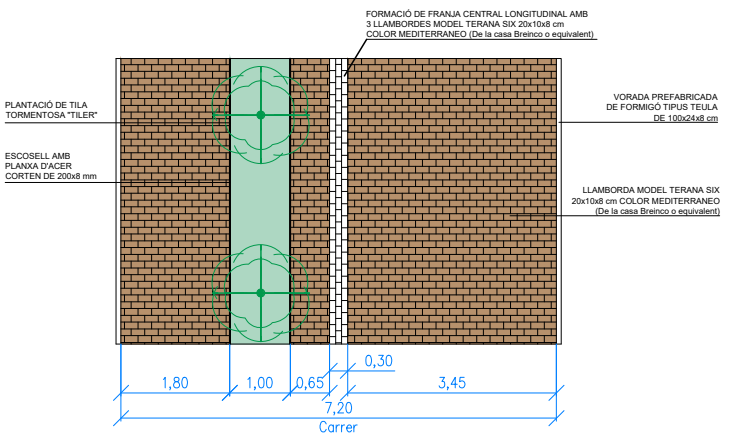
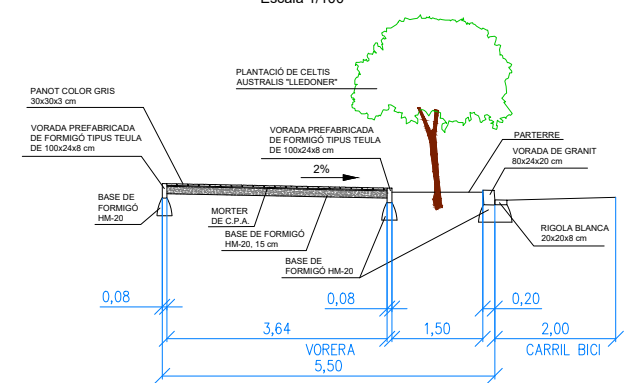
SECCIÓ S4
Escala 1/100



SECCIÓ S5
Escala 1/100




SECCIÓ S6
Escala 1/100



- CVE 15251121140623731763 Validar autenticitat en https://serveis.reus.cat/cve

Referència: 23/3082 - Licència AutoCadLT 990-00100958

JUNTA DE COMPENSACIÓ DE LA U.A. 4.96



L'ENGINYER AUTOR DEL PROJECTE
TÍTOL DEL PROJECTE
PROJECTE D'URBANITZACIÓ DE LA U.A. 4.96 "CAMÍ DE VALLS II" I DE LA UA 4.77, AL TERME MUNICIPAL DE REUS.

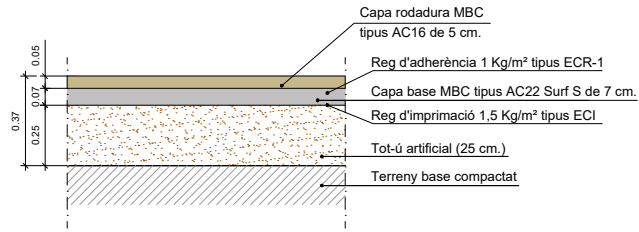
ESCALA ORIGINAL:
A3: 1/100
A1: 1/50

Núm. REVISIÓ	DATA	COMPROVAT I SIGNAT	DESCRIPCIÓ DE LA MODIFICACIÓ
.....

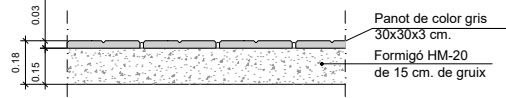
TÍTOL DEL PLANOL	NUM.	DATA
PAVIMENTACIÓ: SECCIONS	10	FEBRER
NOM ARXIU CAD:	3082-10-SECC-V1.dwg	Full 4 de 4
		2.024

TIPUS DOCUMENT Projecte	EXPEDIENT GESUR 173/2023	DOCUMENT
ALTRES DADES Codi de verificació: 15251121140623731763 Data d'emissió: 22/07/2024 09:22:21	TIPUS / SUBTIPUS Expedients de Gestió Urbanística Projectes d'urbanització i recepció d'obres	

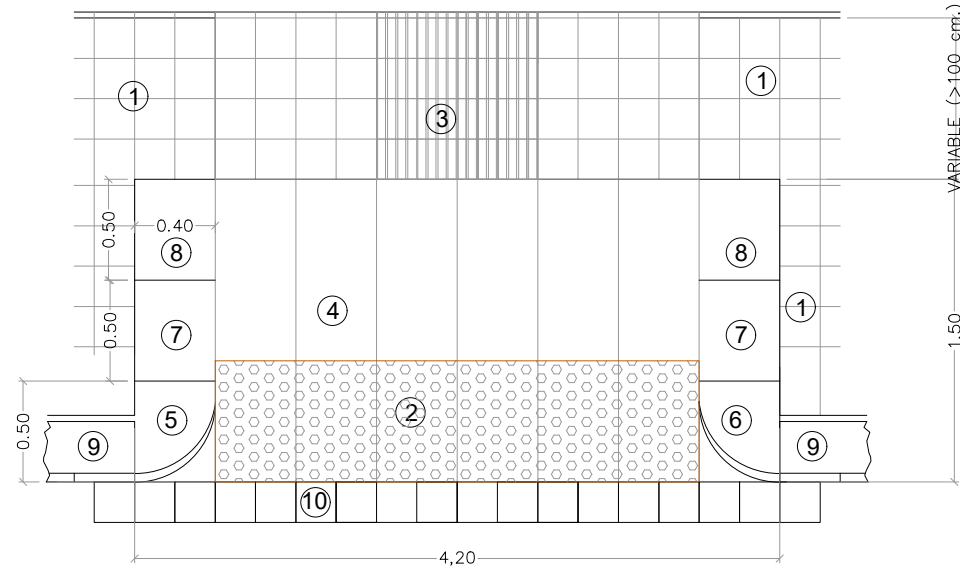
FERM PAVIMENT ASFÀLTIC
(Per trànsit de vehicles)
E:1/25



FERM PAVIMENT DE PANOT
E:1/25

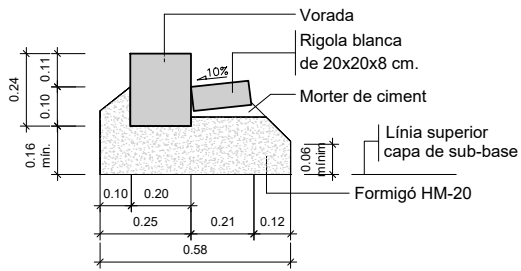


DETALL GUALS DE PECES DE GRANIT EN VORERA PEL PAS DE VIANANTS
E:1/30

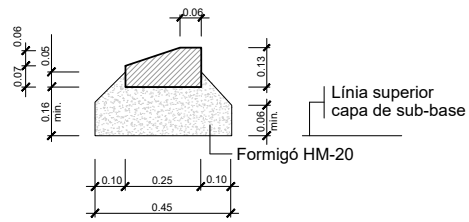


- 1 PAVIMENT VORERA 30X30X3
- 2 LLOSETA DE MINUSVÁLIDS DE PAVIMENT TÀCTIL BOTONS DE 20X20X4 CM.
- 3 LLOSETA DE MINUSVÁLIDS DE PAVIMENT TÀCTIL DIRECCIONAL DE 20X20X4 CM.
- 4 LLOSA DE GRANIT DE 120 x 40 x 6 cm.
- 5 PEÇA DE GRANIT DE GUAL PER A MINUSVÁLIDS ESQUERRA 50 x 40 x 24 cm.
- 6 PEÇA DE GRANIT DE GUAL PER A MINUSVÁLIDS DRETA 50 x 40 x 24 cm.
- 7 PEÇA DE GRANIT DE 50 x 40 x 24 cm.
- 8 LLOSA DE GRANIT DE 50 x 40 x 12 cm.
- 9 VORADA
- 10 RIGOLA DE RAJOLA HIDRÀULICA

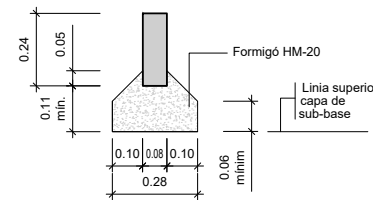
VORADA GRANÍTICA DE 100x20x24 cm
AMB RIGOLA BLANCA DE 20x20x8 cm
E:1/20



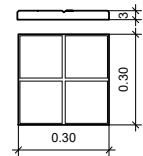
VORADA REMUNTABLE AMERICANA TIPUS C-9
PREFABRICADA DE FORMIGÓ DE 50x25x13 cm
E:1/20



VORADA PREFABRICADA DE FORMIGÓ TIPUS JARDÍ 100x8x20 cm
E:1/20

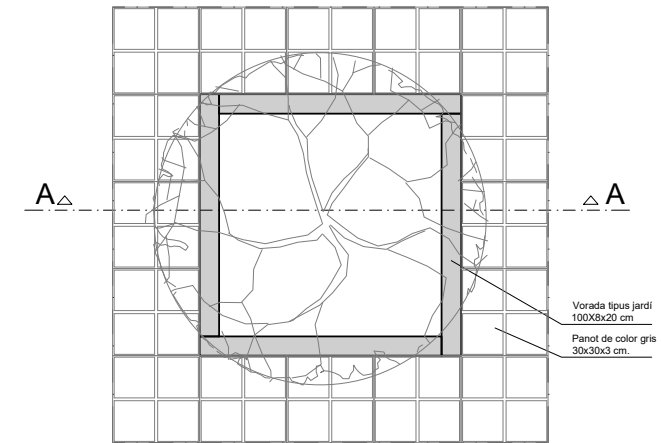


PANOT DE 4 PASTILLES
E:1/20

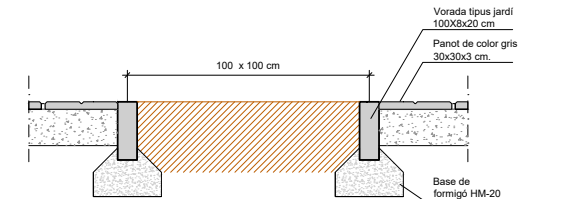


ESCOSESELL SENSE REIXA
E:1/25

PLANTA



SECCIÓ A-A



- CVE 15251121140623731763 Validar autenticat en https://serveis.reus.cat/cve

Referència: 20/2937 - Llicència AutoCadLT 990-00100958

JUNTA DE COMPENSACIÓ DEL P.P.E2



L'ENGINYER AUTOR DEL PROJECTE
RAFAEL CABRÉ VILLALOBOS

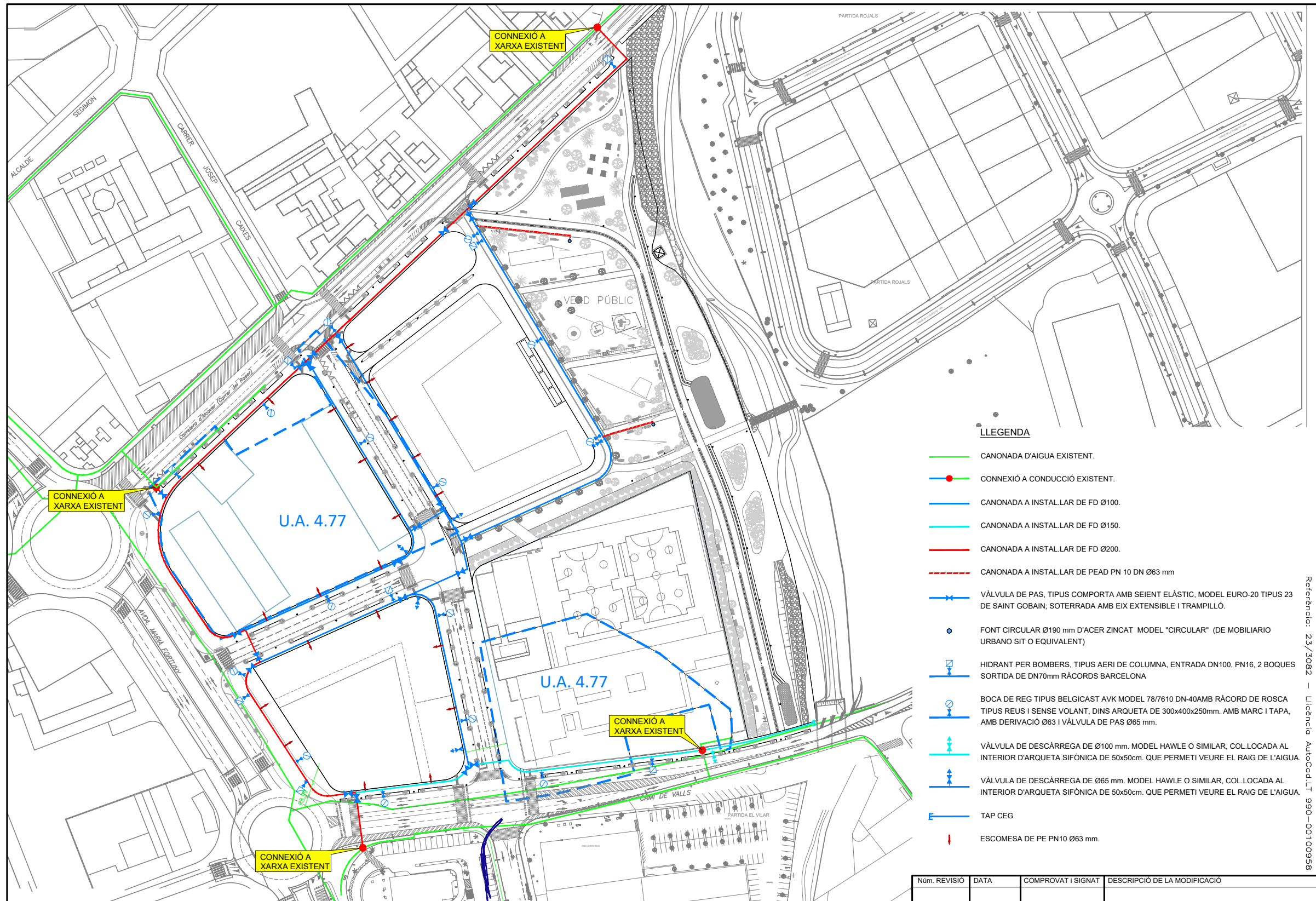
TÍTOL DEL PROJECTE
PROJECTE D'URBANITZACIÓ DEL P.P.E2 "CAMÍ DE VALLS"
I DE LA UA 4.77, AL TERME MUNICIPAL DE REUS.

ESCALA ORIGINAL:
A3: Indicades
A1: Indicades

Núm. REVISIÓ	DATA	COMPROVAT I SIGNAT	DESCRIPCIÓ DE LA MODIFICACIÓ
.....

TÍTOL DEL PLANDOL	PAVIMENTACIÓ: DETALLS	NUM.	DATA
NOM ARXIU CAD:	3082-11-DPAV-V1.dwg	11	AGOST
		Full 1 de 1	2.020

TIPUS DOCUMENT Projecte	EXPEDIENT GESUR 173/2023	DOCUMENT
ALTRES DADES Codi de verificació: 15251121140623731763 Data d'emissió: 22/07/2024 09:22:21	TIPUS / SUBTIPUS Expedients de Gestió Urbanística Projectes d'urbanització i recepció d'obres	




LLEENDA

- CANONADA D'AIGUA EXISTENT.
- ● CONNEXIÓ A CONDUCCIÓ EXISTENT.
- CANONADA A INSTAL·LAR DE FD Ø100.
- CANONADA A INSTAL·LAR DE FD Ø150.
- CANONADA A INSTAL·LAR DE FD Ø200.
- - - CANONADA A INSTAL·LAR DE PEAD PN 10 DN Ø63 mm
- x VÁLVULA DE PAS, TIPUS COMPORTA AMB SEIENT ELÀSTIC, MODEL EURO-20 TIPUS 23 DE SAINT GOBAIN; SOTERRADA AMB EIX EXTENSIBLE I TRAMPILLÓ.
- FONT CIRCULAR Ø190 mm D'ACER ZINCAT MODEL "CIRCULAR" (DE MOBILIARI URBANO SIT O EQUIVALENT)
- H HIDRANT PER BOMBERS, TIPUS AERI DE COLUMNA, ENTRADA DN100, PN16, 2 BOQUES SORTIDA DE DN70mm RÀCORDS BARCELONA
- B BOCA DE REG TIPUS BELGICAST AVK MODEL 78/7610 DN-40AMB RÀCORD DE ROSCA TIPUS REUS I SENSE VOLANT, DINS ARQUETA DE 300x400x250mm. AMB MARC I TAPA, AMB DERIVACIÓ Ø63 I VÁLVULA DE PAS Ø65 mm.
- V VÁLVULA DE DESCÀRREGA DE Ø100 mm. MODEL HAWLE O SIMILAR, COL·LOCADA AL INTERIOR D'ARQUETA SIFÒNICA DE 50x50cm. QUE PERMETI VEURE EL RAIG DE L'AIGUA.
- V VÁLVULA DE DESCÀRREGA DE Ø65 mm. MODEL HAWLE O SIMILAR, COL·LOCADA AL INTERIOR D'ARQUETA SIFÒNICA DE 50x50cm. QUE PERMETI VEURE EL RAIG DE L'AIGUA.
- T TAP CEG
- ESCOMESA DE PE PN10 Ø63 mm.

- CVE 15251121140623731763 Validar autenticitat en <https://serveis.reus.cat/cve>

Referència: 23/3082 - Llicència AutoCadLT 990-00100958

JUNTA DE COMPENSACIÓ DE LA U.A. 4.96



PROJECTE D'URBANITZACIÓ DE LA U.A. 4.96 "CAMI DE VALLS II" I DE LA UA 4.77, AL TERME MUNICIPAL DE REUS.

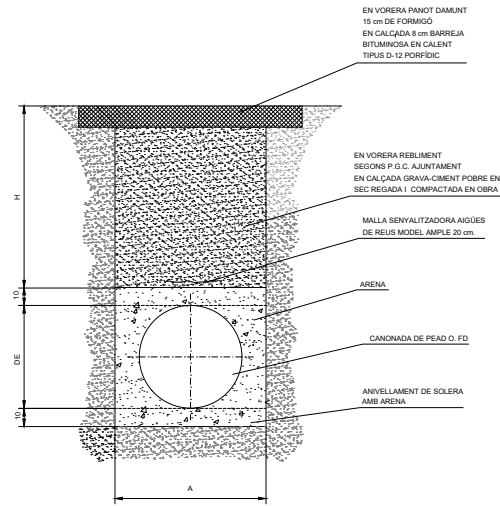
ESCALA ORIGINAL:
A3: 1/1.500
A1: 1/750

Núm. REVISIÓ	DATA	COMPROVAT I SIGNAT	DESCRIPCIÓ DE LA MODIFICACIÓ

TÍTOL DEL PLÀNOL	NUM.	DATA
XARXA ABASTAMENT AIGUA POTABLE: PLANTA	12	FEBRER
NOM ARXIU CAD:	3082-12-AIGU-V1.dwg	Full 1 de 1
		2.024

TIPUS DOCUMENT Projecte	EXPEDIENT GESUR 173/2023	DOCUMENT
ALTRES DADES Codi de verificació: 15251121140623731763 Data d'emissió: 22/07/2024 09:22:21	TIPUS / SUBTIPUS Expedients de Gestió Urbanística Projectes d'urbanització i recepció d'obres	

**CANONADES D'ABASTAMENT
AMB REPOSICIÓ DE PAVIMENT**



**CANONADES PEAD PN 16 PE100
COLOR (NEGRE - BANDA BLAVA)
(UNE12201)**

DN (mm)	Amin. (cm)	Hmin. (cm)
110 ≥ DN	40	
355 ≥ DN > 110	60	60
560 ≥ DN > 355	80	
DN > 560	110	110

NOTA: AMPLADA MÍNIMA 1 METRE

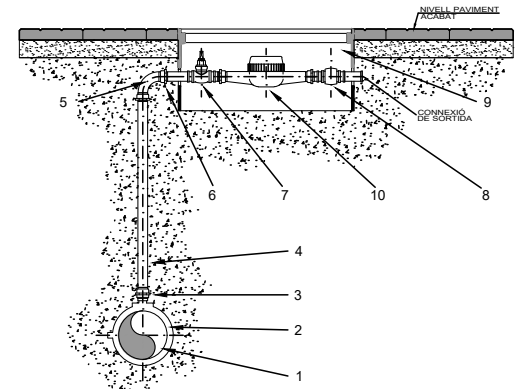
**CANONADES FD CLASSE K = 9
ISO 2531 4179**

DN (mm)	Amin. (cm)	Hmin. (cm)
250 ≥ DN	70	60
600 ≥ DN > 250	100	70
1000 ≥ DN > 600	150	80

ESCOMESA PER A REG MUNICIPAL

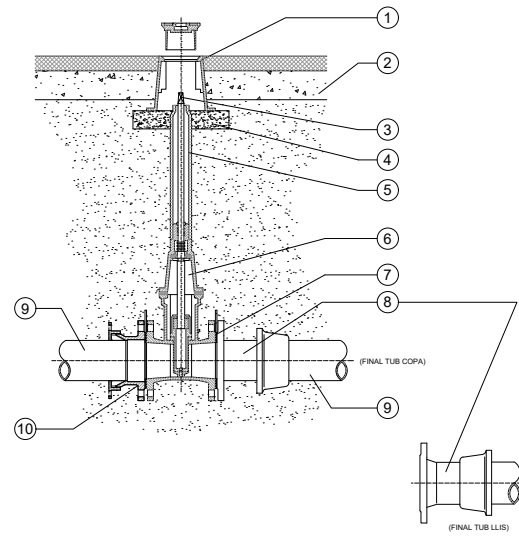
Ø ESCOMESA	Ø TUB (mm)	Ø CONECTOR	Ø CANAL	Ø CONECTOR	Ø REDUCCIÓ
PE Ø 32	47 x 19,5 x 27	20 mm	2,5 m3/h	32 x 1"	1" x 3/4
PE Ø 50	47 x 19,5 x 27	30 mm	5 m3/h	50 x 1" 1/2	1" 1/2 x 1" 1/4
PE Ø 63	58 x 19,5 x 27	40 mm	10 m3/h	63 x 2"	2" x 1" 1/2

Per altres Ø d'escomesa cal sol·licitar especificacions tècniques



Número	Unitats	Denominació i observacions	Marca
10	1	COMPTADOR A SUBMINISTRAR PER AJUGES DE REUS	
9	1	TRAMPILLO DE FONDA MODEL OFICIAL	
8	1	MECANISME ANTI-TORÇ	
7	1	VÀLVULA DE SERIE	
6	1	REDUCCIÓ LLIURTO MASCLE FEMELLA	
5	1	COBRIA LLIURTO Ø FEMELLA	
4	1	CANONADA PEAD PN 16	
3	2	ENLLAÇ LLIURTO MASCLE (ØFID 110 Ø PRK ENLLAÇ MASCLE	
2	1	COLLARI PRESA AMB STOP	
1	1	CANONADA PRINCIPAL	

**INSTAL·LACIÓ DE VÀLVULA PER A
A CANONADES DE FOSA DÚCTIL**

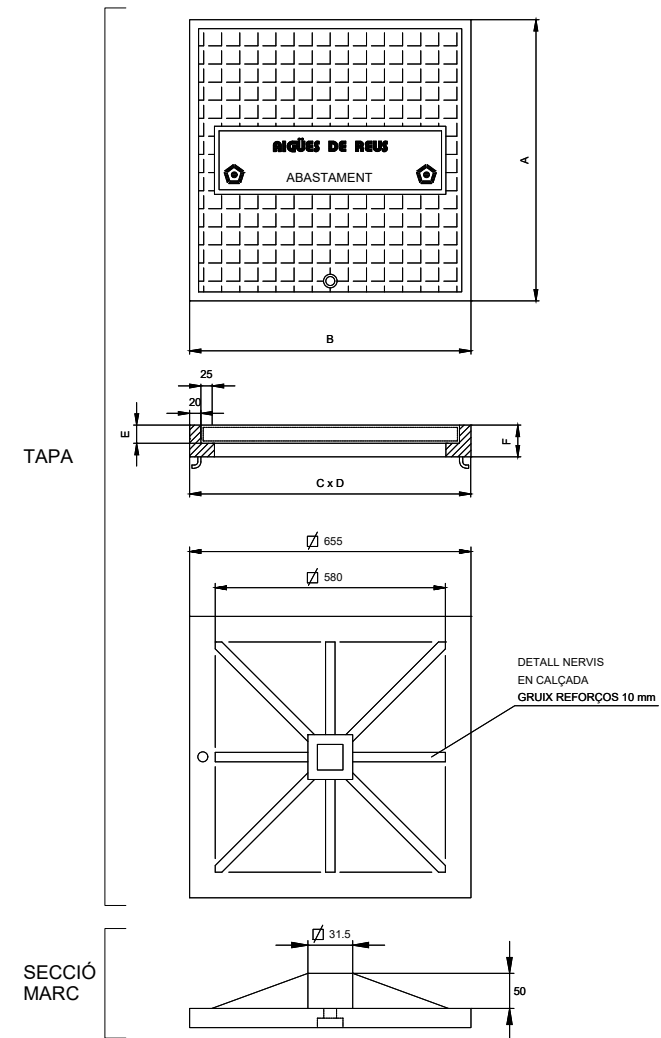


(COTES EN mm)

NÚMERO	UNITATS	DENOMINACIÓ I OBSERVACIONS	MARCA
10	1	BRIDA UNIVERSAL PN 16	
9	1	CANONADA FOSA DÚCTIL	FUNDTUBRO
8	1	BRIDA LLIS O BRIDA ENDOLL DE FOSA DÚCTIL PN 16 SEGONS FINAL TUB PRINCIPAL	FUNDTUBRO
7	1	JUNTA FLEXIBLE DE TERMOPLÀSTIC YUNTAFLIX	MASA
6	1	VÀLVULA COMPORTA FOSA DÚCTIL MODEL CURT	HAWLE REF. 400 EUR-20-123
5	1	EIX D'EXTENSIÓ FIXE (EIX + TUB PROTECTOR PVC) INSTAL·LAR EN FUNCIO DE LA PROFUNDITAT DE LA VÀLVULA	HAWLE REF. 900
4	1	BASE FORMIGÓ H820 PROFUNDITAT 50	HAWLE REF. 215
3	1	QUADRE DE 27 x 48	HAWLE REF. 205
2	1	REPORCIÓ PAVIMENT SEGONS P.G.C. AJUNTAMENT EN ZONES SENSE PAVIMENT ES COL·LOCARÀ EL TRAMPILLO EN UNA BASE DE FORMIGÓ Ø 200 I 100 mm DE PROFUNDITAT	
1	1	TRAMPILLO REGISTRABLE MODEL GRAN DE FOSA GRIS I RECUBRIMENT BITUMINÓS Ø 250 x 250	HAWLE REF. 205

**INSTAL·LACIÓ DE VÀLVULA PER A
CANONADA DE PEAD I FIBROCIMENT**

**MARC I TAPA DE FOSA PER A
PERICONS D'AIGUA POTABLE**



DIMENSIONS MARC I TAPA

	A	B	C	D	E	F
MARC I TAPA EN CALÇADA	655	655	710	710	30	65
MARC I TAPA EN VORERA	555	555	600	600	20	50

- CVE 15251121140623731763 Validar autenticitat en https://serveis.reus.cat/cve

JUNTA DE COMPENSACIÓ DE LA U.A. 4.96



L'ENGINYER AUTOR DEL PROJECTE
RAFAEL CABRÉ VILLALOBOS

TÍTOL DEL PROJECTE
**PROJECTE D'URBANITZACIÓ DE LA U.A. 4.96 "CAMÍ DE VALLS II"
I DE LA UA 4.77, AL TERME MUNICIPAL DE REUS.**

ESCALA ORIGINAL:
A3: -/-
A1: -/-

Núm. REVISIÓ	DATA	COMPROVAT I SIGNAT	DESCRIPCIÓ DE LA MODIFICACIÓ
.....

TÍTOL DEL PLANO:
**XARXA ABASTAMENT AIGUA POTABLE:
DETALLS**

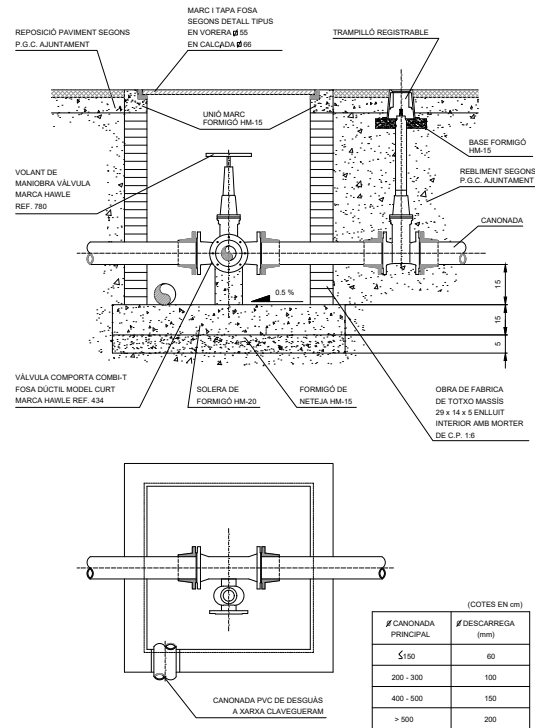
NUM. DATA
13 FEBRER

NOM ARXIU CAD: 3082-13-DAIGU-V1.dwg Full 1 de 2 2.024

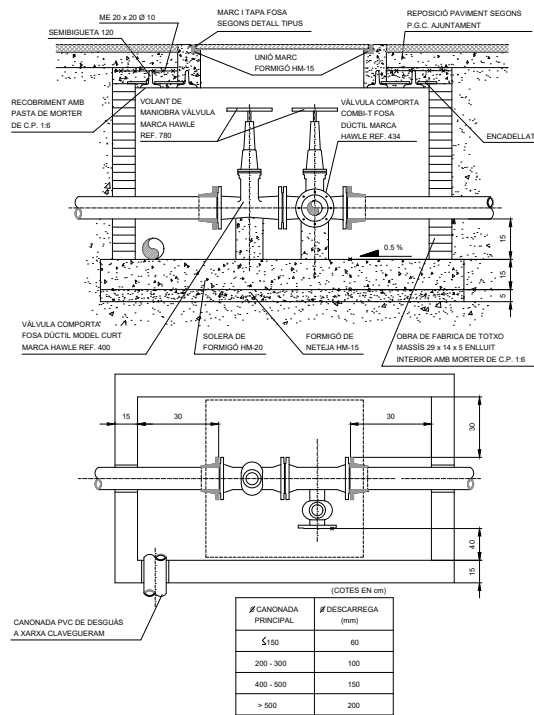
Referència: 23/3082 - Licència AutoCad LT 990-00100958

TIPUS DOCUMENT Projecte	EXPEDIENT GESUR 173/2023	DOCUMENT
ALTRES DADES Codi de verificació: 15251121140623731763 Data d'emissió: 22/07/2024 09:22:21	TIPUS / SUBTIPUS Expedients de Gestió Urbanística Projectes d'urbanització i recepció d'obres	

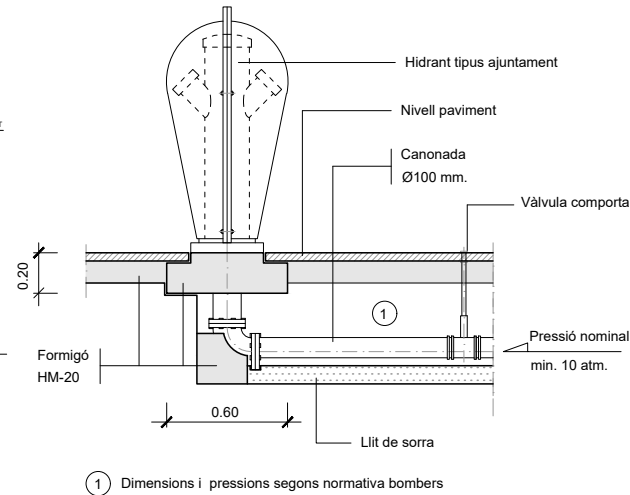
**PERICÓ D'INSTAL·LACIÓ DE VÀLVULA DE DESCÀRREGA
AMB VÀLVULA DE SECCIONAMENT EXTERIOR**



**PERICÓ D'INSTAL·LACIÓ DE VÀLVULA DE DESCÀRREGA
AMB VÀLVULA DE SECCIONAMENT**

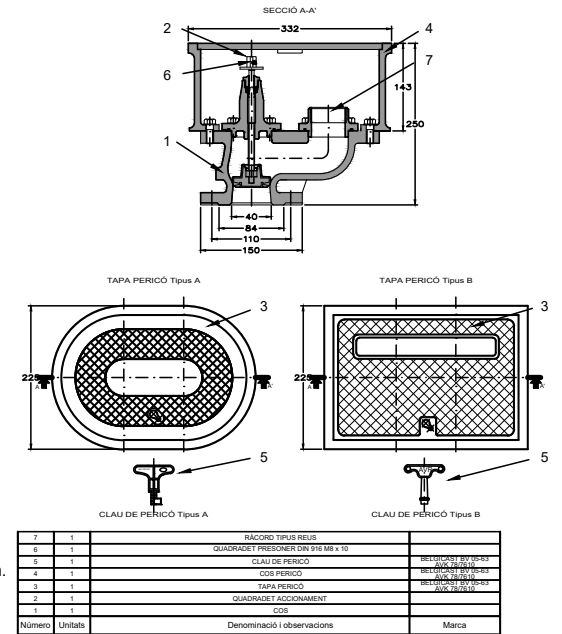


**HIDRANT ÀERI DE COLUMNA
E:1/30**

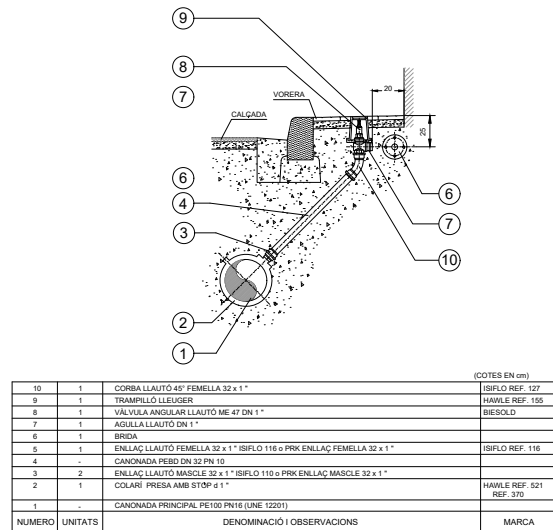


Nota: En la derivació del ramal de l'hidrant, i abans de la seva instal·lació, es col·locarà una vàlvula de tancament amb la troneta corresponent. Si la canonada és de Ø 80 mm. les sortides seran: 1 de Ø 70 mm. ó 2 de Ø 45 mm. si la canonada és de Ø 100 mm. les sortides seran: 1 de Ø 100 mm. ó 2 de Ø 70 mm.

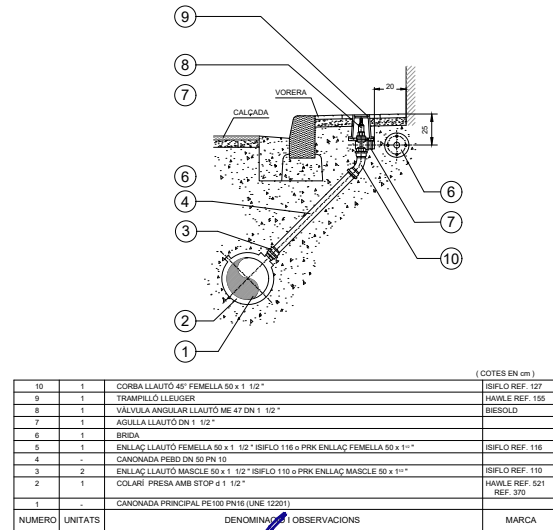
BOCA DE REG ESTÀNDARD



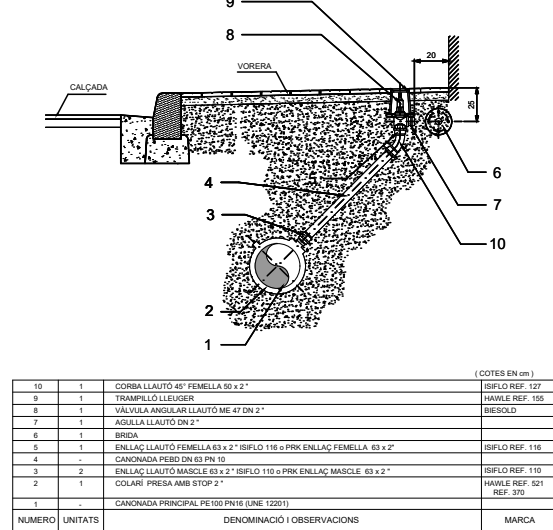
ESCOMESA D'AIGUA 1"



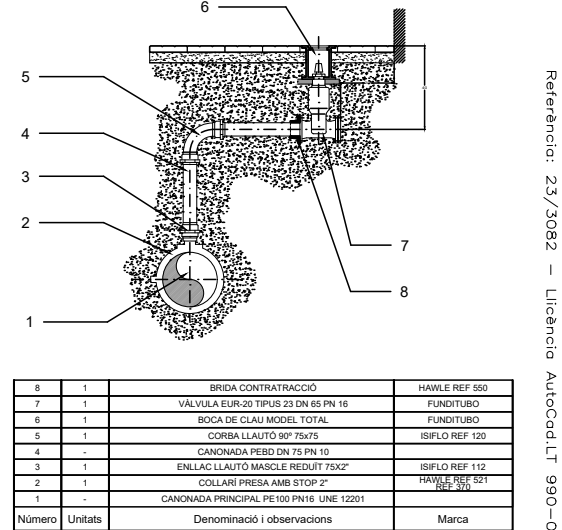
ESCOMESA D'AIGUA 1 1/2"



ESCOMESA D'AIGUA 2"




ESCOMESA CONTRAINCENDIS 2 1/2"



- CVE 15251121140623731763 Validar autenticat en https://serveis.reus.cat/cve

Referència: 23/3082 - Licència AutoCad LT 990-00100958

JUNTA DE COMPENSACIÓ DE LA U.A. 4.96



PROJECTE D'URBANITZACIÓ DE LA U.A. 4.96 "CAMÍ DE VALLS II" I DE LA UA 4.77, AL TERME MUNICIPAL DE REUS.

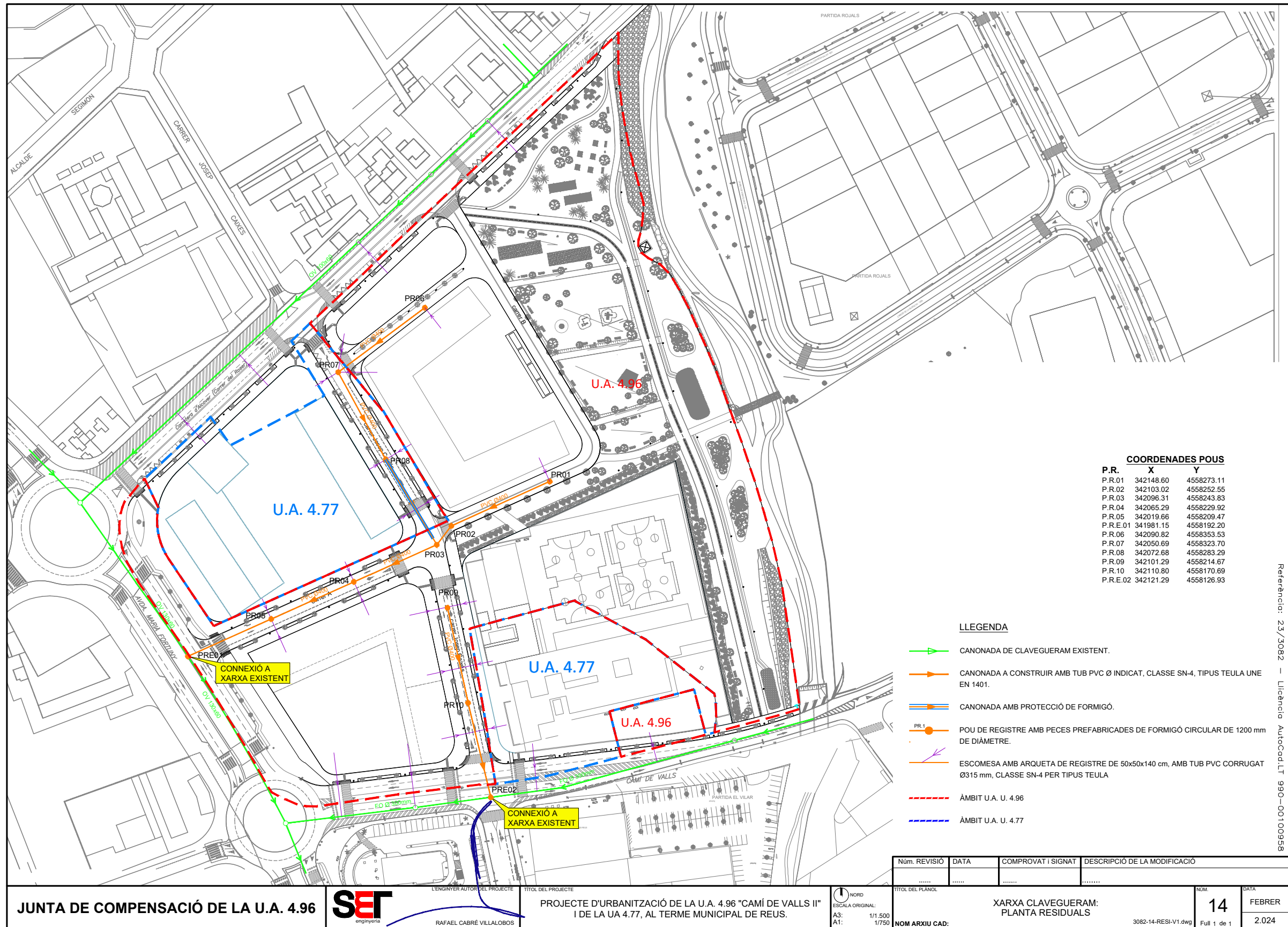
ESCALA ORIGINAL:
A3: -/-
A1: -/-

Núm. REVISIÓ	DATA	COMPROVAT I SIGNAT	DESCRIPCIÓ DE LA MODIFICACIÓ
.....

TÍTOL DEL PLANOL	NÚM.	DATA
XARXA ABASTAMENT AIGUA POTABLE: DETALLS	13	FEBRER

NOM ARXIU CAD: 3082-13-DAIGU-V1.dwg Full 2 de 2 2.024

TIPUS DOCUMENT Projecte	EXPEDIENT GESUR 173/2023	DOCUMENT
ALTRES DADES Codi de verificació: 15251121140623731763 Data d'emissió: 22/07/2024 09:22:21	TIPUS / SUBTIPUS Expedients de Gestió Urbanística Projectes d'urbanització i recepció d'obres	

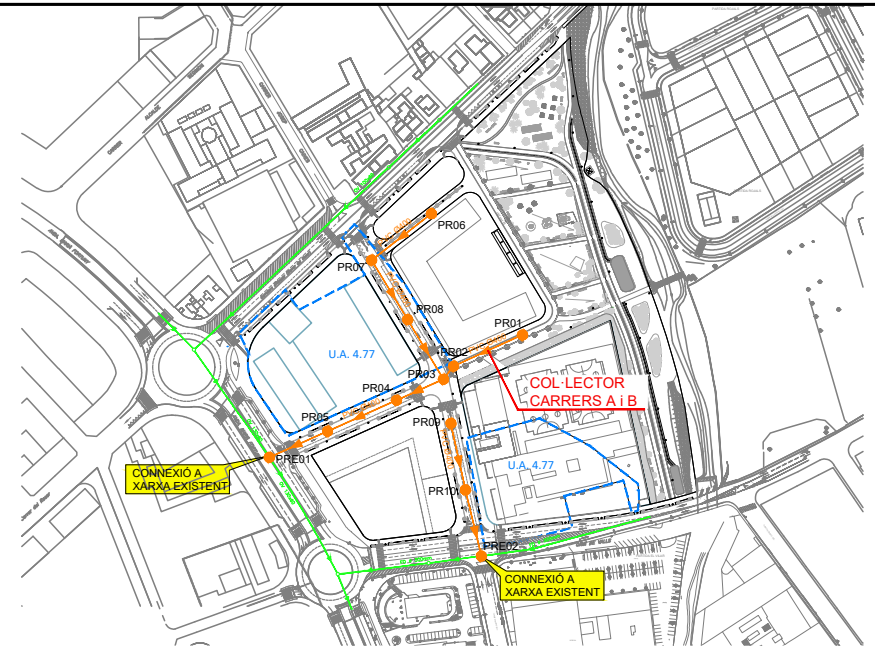


- CVE 15251121140623731763 Validar autenticitat en <https://serveis.reus.cat/cve>

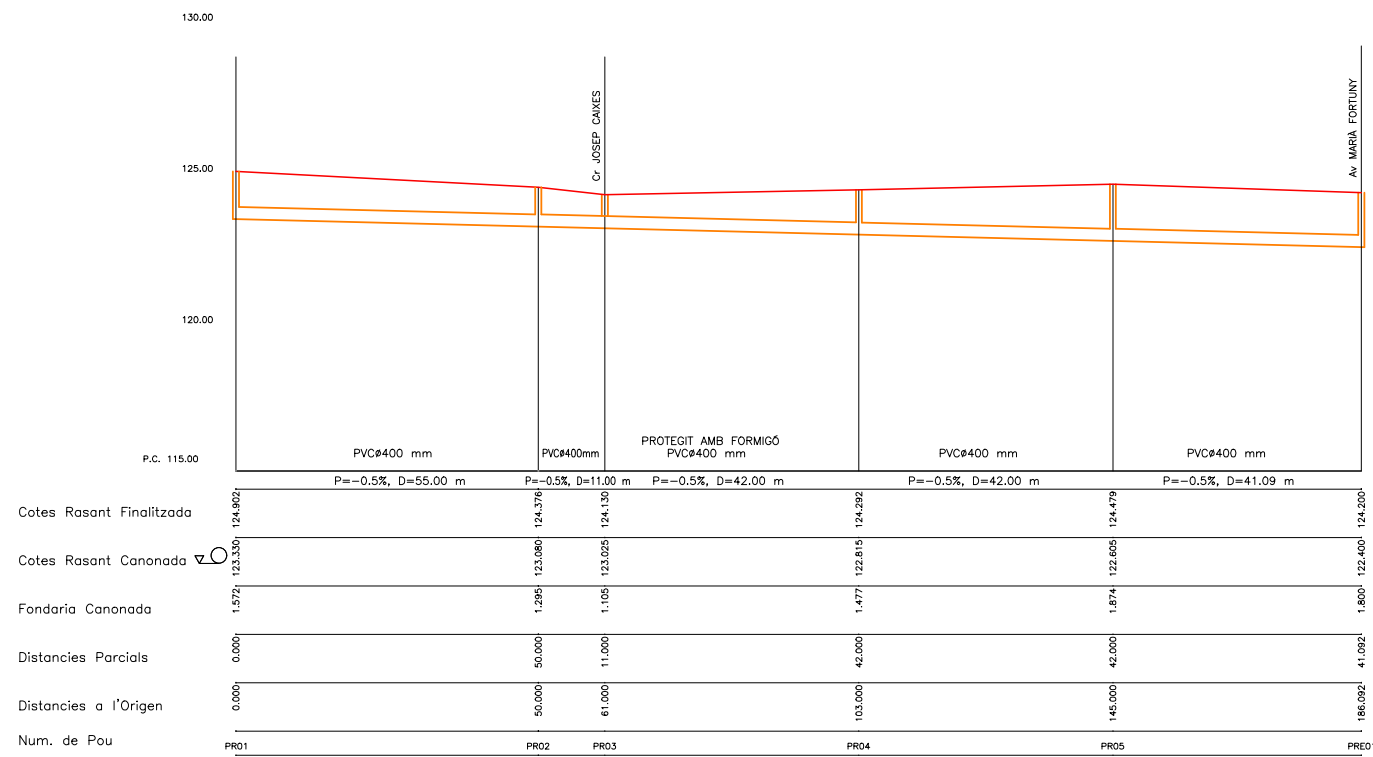
Referència: 23/3082 - Llicència AutoCadLT 990-00100958

TIPUS DOCUMENT Projecte	EXPEDIENT GESUR 173/2023	DOCUMENT
ALTRES DADES Codi de verificació: 15251121140623731763 Data d'emissió: 22/07/2024 09:22:21	TIPUS / SUBTIPUS Expedients de Gestió Urbanística Projectes d'urbanització i recepció d'obres	

— RASANT CALÇADA FINALITZADA
 — RASANT CANONADA
 Escales:
 A1 h: 1/500; v: 1/200
 A3 h: 1/1000; v: 1/200



PERFIL COL·LECTOR CARRERS A i CARRER B



- CVE 15251121140623731763 Validar autenticitat en <https://serveis.reus.cat/cve>

Referència: 23/3082 - Llicència AutoCad LT 990-00100958

JUNTA DE COMPENSACIÓ DE LA U.A. 4.96



L'ENGINYER AUTOR DEL PROJECTE
RAFAEL CABRÉ VILLALOBOS

TÍTOL DEL PROJECTE
**PROJECTE D'URBANITZACIÓ DE LA U.A. 4.96 "CAMÍ DE VALLS II"
 I DE LA U.A. 4.77, AL TERME MUNICIPAL DE REUS.**

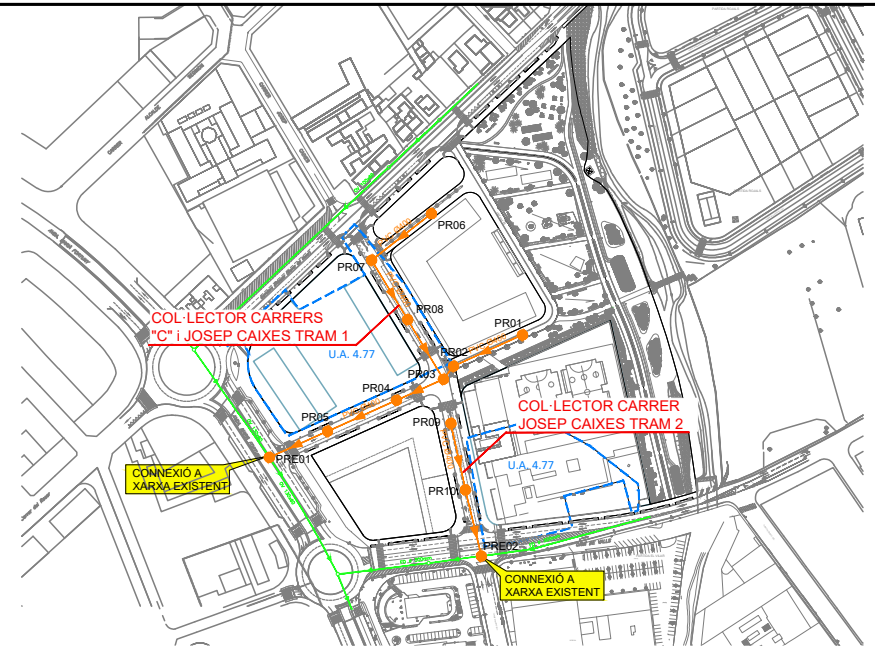
ESCALA ORIGINAL:
 A3: Indicades
 A1: Indicades

Núm. REVISIÓ	DATA	COMPROVAT I SIGNAT	DESCRIPCIÓ DE LA MODIFICACIÓ
.....

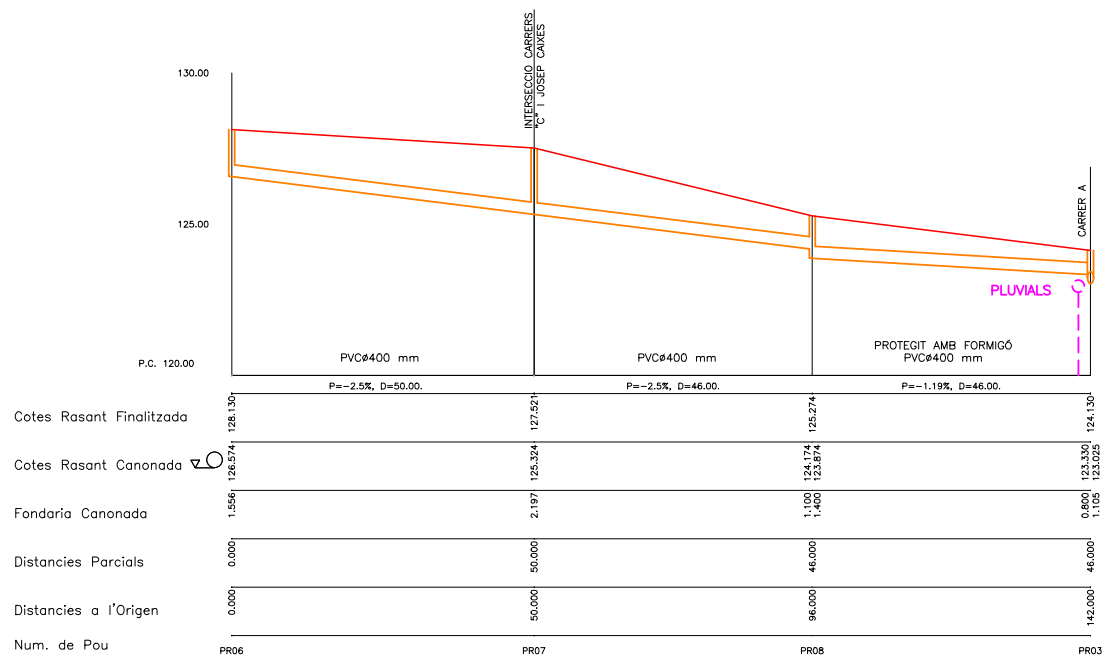
TÍTOL DEL PLANO:	XARXA CLAVEGUERAM: PERFIS RESIDUALS
NUM. ORIGINAL:	15
DATA ORIGINAL:	FEBRER
FULL:	Full 1 de 2
NUM. ORIGINAL:	2.024

TIPUS DOCUMENT Projecte	EXPEDIENT GESUR 173/2023	DOCUMENT
ALTRES DADES Codi de verificació: 15251121140623731763 Data d'emissió: 22/07/2024 09:22:21	TIPUS / SUBTIPUS Expedients de Gestió Urbanística Projectes d'urbanització i recepció d'obres	

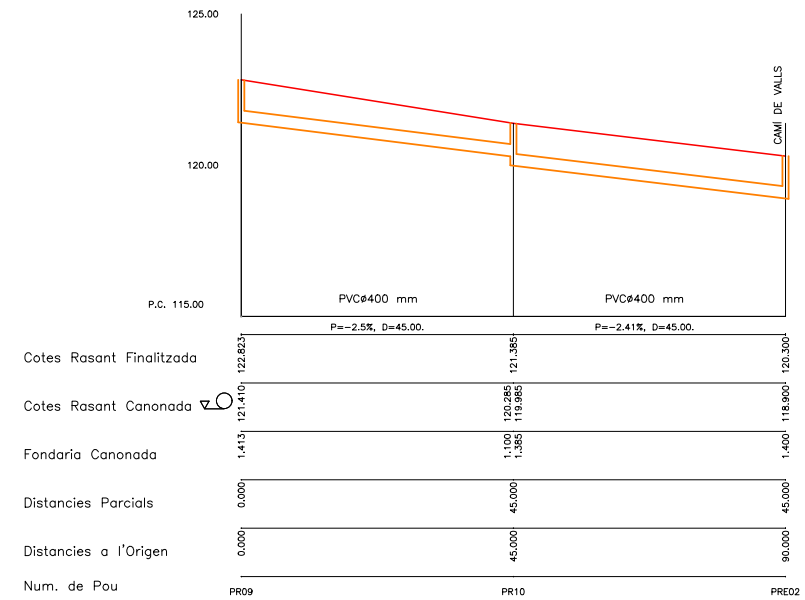
— RASANT CALÇADA FINALITZADA
 — RASANT CANONADA
 Escalles:
 A1 h: 1/500; v: 1/200
 A3 h: 1/1000; v: 1/200



PERFIL CARRERS C I JOSEP CAIXES TRAM 1



PERFIL CARRER JOSEP CAIXES TRAM 2



- CVE 15251121140623731763 Validar autenticitat en <https://serveis.reus.cat/cve>

Referència: 23/3082 - Llicència AutoCad LT 990-00100958

JUNTA DE COMPENSACIÓ DE LA U.A. 4.96



L'ENGINYER AUTOR DEL PROJECTE
RAFAEL CABRÉ VILLALOBOS

TÍTOL DEL PROJECTE
PROJECTE D'URBANITZACIÓ DE LA U.A. 4.96 "CAMÍ DE VALLS II" I DE LA U.A. 4.77, AL TERME MUNICIPAL DE REUS.

ESCALA ORIGINAL:
 A3: Indicades
 A1: Indicades

Núm. REVISIÓ	DATA	COMPROVAT I SIGNAT	DESCRIPCIÓ DE LA MODIFICACIÓ
.....

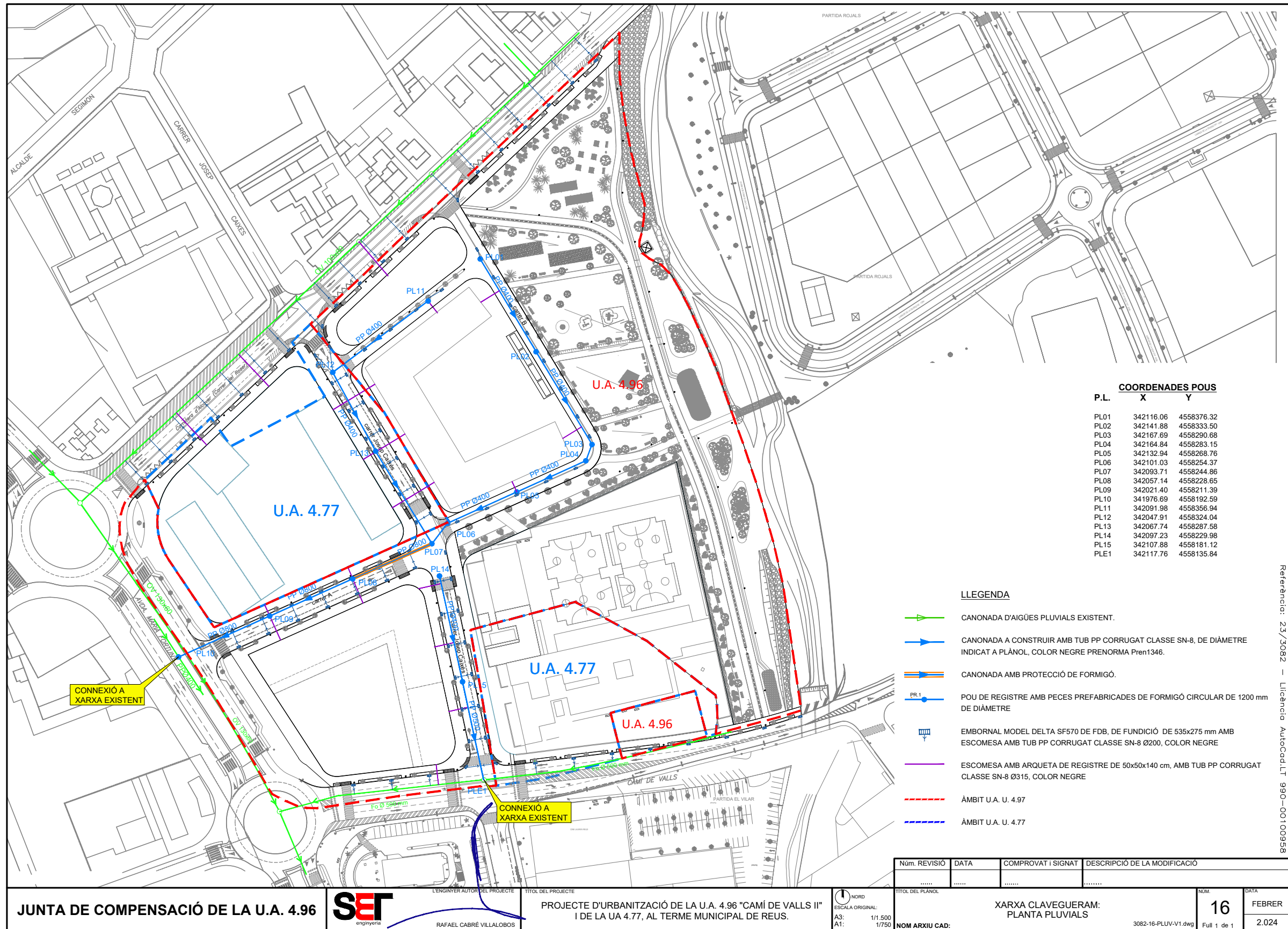
TÍTOL DEL PLÀNOL

NOM ARXIU CAD:

**XARXA CLAVEGUERAM:
 PERFILS RESIDUALS**

NUM.	DATA
15	FEBRER
Full 2 de 2	2.024

TIPUS DOCUMENT Projecte	EXPEDIENT GESUR 173/2023	DOCUMENT
ALTRES DADES Codi de verificació: 15251121140623731763 Data d'emissió: 22/07/2024 09:22:21	TIPUS / SUBTIPUS Expedients de Gestió Urbanística Projectes d'urbanització i recepció d'obres	



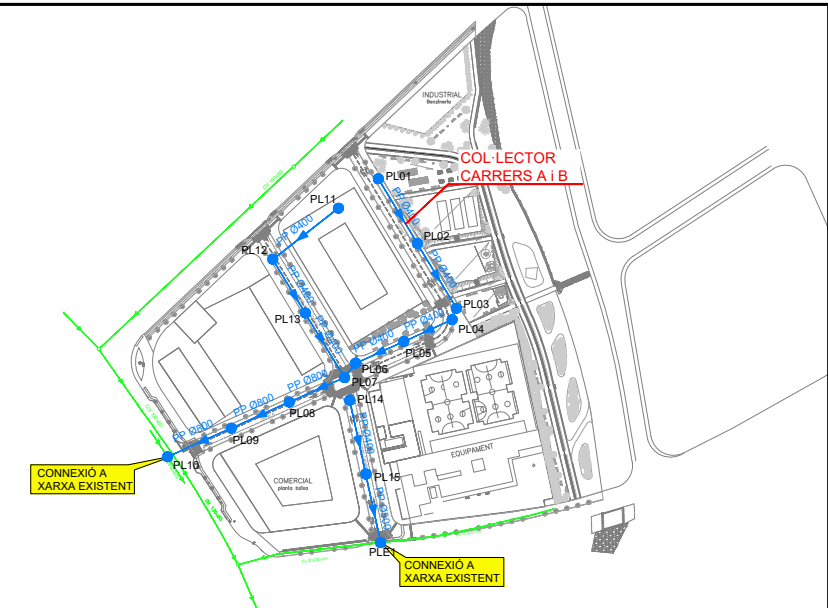
- CVE 15251121140623731763 Validar autenticitat en <https://serveis.reus.cat/cve>

Referència: 23/3082 - Llicència AutoCadLT 990-00100958

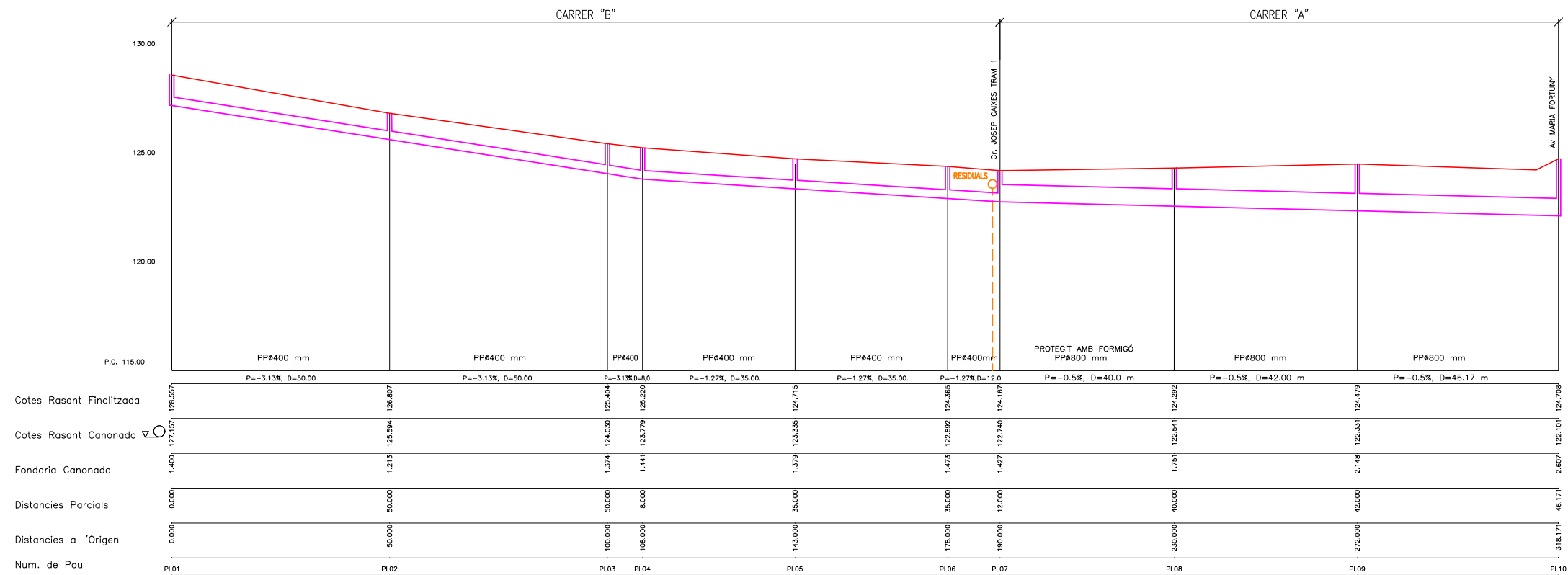
TIPUS DOCUMENT Projecte	EXPEDIENT GESUR 173/2023	DOCUMENT
ALTRES DADES Codi de verificació: 15251121140623731763 Data d'emissió: 22/07/2024 09:22:21	TIPUS / SUBTIPUS Expedients de Gestió Urbanística Projectes d'urbanització i recepció d'obres	

— RASANT CALÇADA FINALITZADA
— RASANT CANONADA

Escala:
A1 h: 1/500; v: 1/200
A3 h: 1/1000; v: 1/200



PERFIL CARRERS "A" i "B"



- CVE 15251121140623731763 Validar autenticitat en <https://serveis.reus.cat/cve>

Referència: 23/3082 - Llicència AutoCad LT 990-00100958

JUNTA DE COMPENSACIÓ DE LA U.A. 4.96



L'ENGINYER AUTOR DEL PROJECTE
RAFAEL CABRÉ VILLALOBOS

TÍTOL DEL PROJECTE
**PROJECTE D'URBANITZACIÓ DE LA U.A. 4.96 "CAMÍ DE VALLS II"
I DE LA UA 4.77, AL TERME MUNICIPAL DE REUS.**

ESCALA ORIGINAL:
A3: Indicades
A1: Indicades

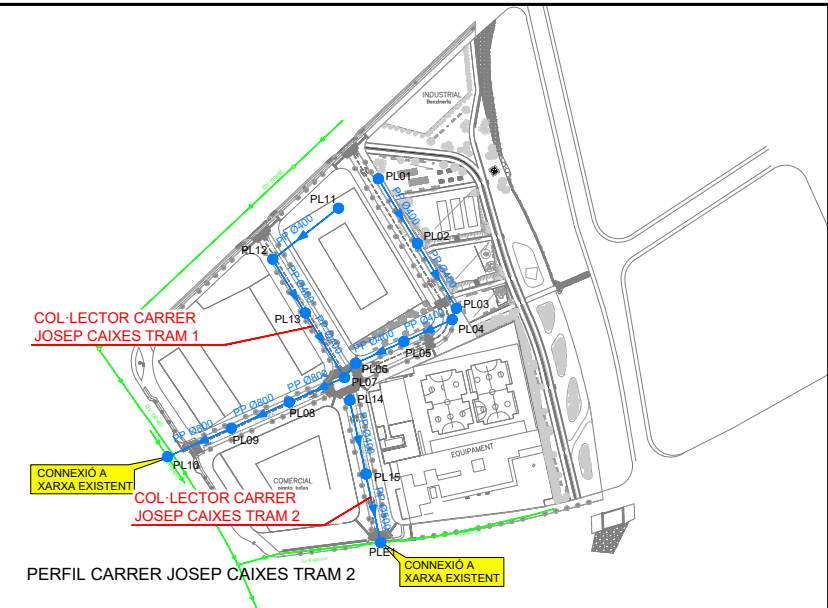
Núm. REVISIÓ	DATA	COMPROVAT I SIGNAT	DESCRIPCIÓ DE LA MODIFICACIÓ
.....

TÍTOL DEL PLANO:	NUM.:	DATA:
NOM ARXIU CAD:	17	FEBRER
	Full 1 de 2	2.024

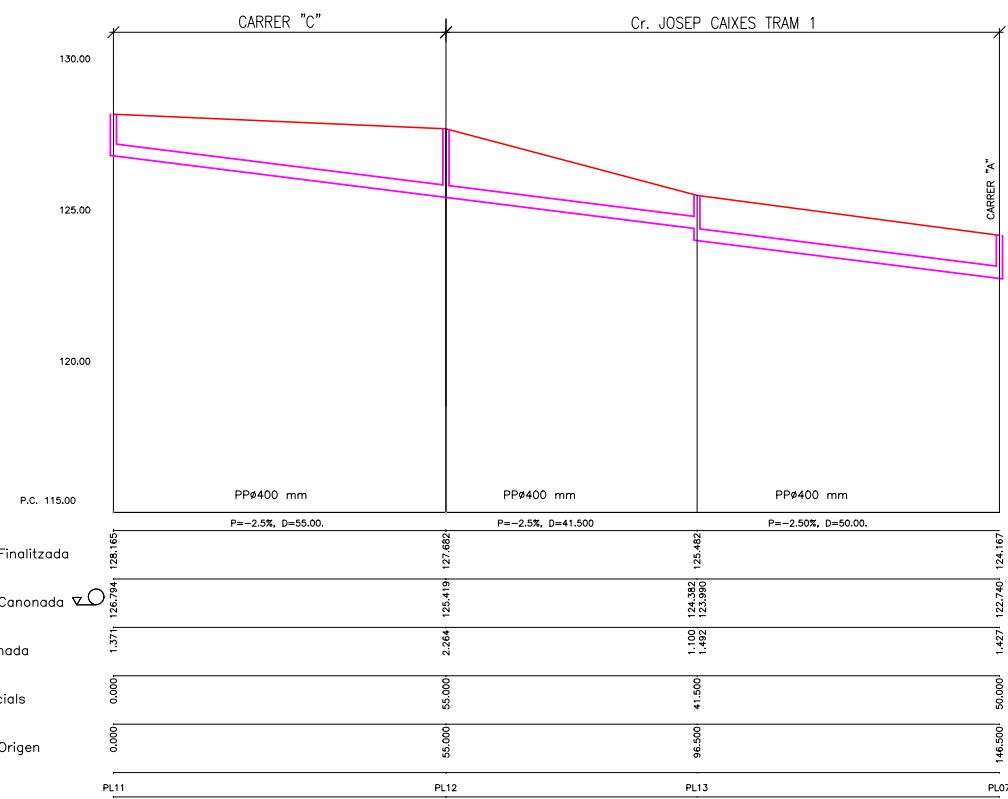
TIPUS DOCUMENT Projecte	EXPEDIENT GESUR 173/2023	DOCUMENT
ALTRES DADES Codi de verificació: 15251121140623731763 Data d'emissió: 22/07/2024 09:22:21	TIPUS / SUBTIPUS Expedients de Gestió Urbanística Projectes d'urbanització i recepció d'obres	

— RASANT CALÇADA FINALITZADA
— RASANT CANONADA

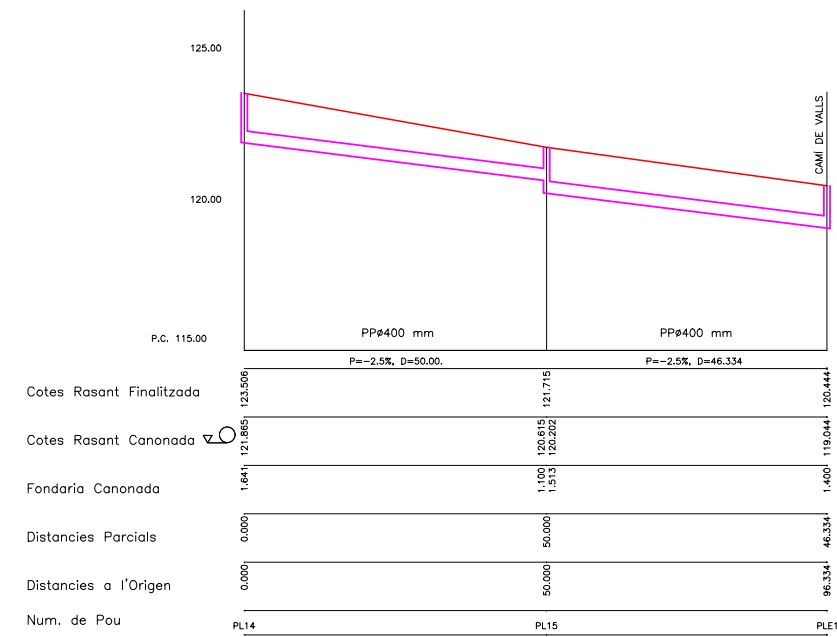
Escala:
A1 h: 1/500; v: 1/200
A3 h: 1/1000; v: 1/200



PERFIL CARRER JOSEP CAIXES TRAM 1



PERFIL CARRER JOSEP CAIXES TRAM 2



- CVE 15251121140623731763 Validar autenticitat en <https://serveis.reus.cat/cve>

Referència: 23/3082 - Llicència AutoCad LT 990-00100958

JUNTA DE COMPENSACIÓ DE LA U.A. 4.96



L'ENGINYER AUTOR DEL PROJECTE
RAFAEL CABRÉ VILLALOBOS

TÍTOL DEL PROJECTE
PROJECTE D'URBANITZACIÓ DE LA U.A. 4.96 "CAMÍ DE VALLS II"
I DE LA UA 4.77, AL TERME MUNICIPAL DE REUS.

ESCALA ORIGINAL:
A3: Indicades
A1: Indicades

Núm. REVISIÓ	DATA	COMPROVAT I SIGNAT	DESCRIPCIÓ DE LA MODIFICACIÓ
.....

TÍTOL DEL PLÀNOL

XARXA CLAVEGUERAM:
PERFIS PLUVIALS

NUM. DATA
17 FEBRER
Full 2 de 2 2.024

NOM ARXIU CAD: