

<b>TIPUS DOCUMENT</b> Projecte	<b>EXPEDIENT</b> GESUR 87/2022	<b>DOCUMENT</b>
<b>ALTRES DADES</b> Codi de verificació: 1525112111770575503 Data d'emissió: 20/05/2024 12:00:22	<b>TIPUS / SUBTIPUS</b> Expedients de Gestió Urbanística Projectes d'urbanització i recepció d'obres	



- CVE: 1525112111770575503 Validar autenticat en <https://serveis.reus.cat/cve>

Fitxer: 150010353\_SERVEIS\_ESTAT\_ACTUAL\_Corrig



projecte d'urbanització

Autor del Projecte:



FRANCESC VENTURA I PARÉS  
e.c.c.p

Títol del Projecte:

Projecte de modificació del projecte d'urbanització de l'Àrea 4.90 del parc de la Maquinària de Reus

Reus ( Baix Camp)

Títol del Plànol:

SERVEIS ESTAT ACTUAL  
Xarxa de gas

Data:

Febrer 2024

Escala: ISO - A3 1:400

0m 4 8

Núm. del plànol:

04E

Full 01 de 01

Codi: 1500010353



<b>TIPUS DOCUMENT</b> Projecte	<b>EXPEDIENT</b> GESUR 87/2022	<b>DOCUMENT</b>
<b>ALTRES DADES</b> Codi de verificació: 1525112111770575503 Data d'emissió: 20/05/2024 12:00:22	<b>TIPUS / SUBTIPUS</b> Expedients de Gestió Urbanística Projectes d'urbanització i recepció d'obres	



**LLEGGENDA**

- LÍNIA ELÈCTRICA BT SOTERRADA EXISTENT
- CLAVEGUERAM RESIDUAL EXISTENT PVC Ø500
- CLAVEGUERAM PLUVIAL EXISTENT
- CLAVEGUERAM PLUVIAL RESIDUAL Ø400
- A ANULAR O ENDERROCAR
- AIGUA POTABLE EXISTENT
- GAS EXISTENT
- LÍNIA BT AÈRIA EXISTENT
- LÍNIA TELEFÒNICA EXISTENT
- POU CLAVEGUERAM PLUVIAL
- POU CLAVEGUERAM RESIDUAL
- EMBORNAL EXISTENT
- ARQUETA TELEFÒNICA EXISTENT

- CVE 1525112111770575503 Validar autenticat en <https://serveis.reus.cat/cve>

Fitxer: 150010353-SESTAT-ESTATUAL-Telecoms.dwg



Autor del Projecte:  
**URBIMEC**  
FRANCESC VENTURA I PARÉS  
e.c.c.p

Títol del Projecte:  
Projecte de modificació del projecte d'urbanització de l'Àrea 4.90 del parc de la Maquinària de Reus  
Reus ( Baix Camp)

Títol del Plànol:  
**SERVEIS ESTAT ACTUAL**  
Xarxa de Telecomunicacions  
Data:  
Febrer 2024

Escala: ISO - A3 1:400  
0m 4 8

Núm. del plànol:  
**04F**  
Full 01 de 01

Aquest document és una còpia autèntica del document electrònic Ref. 1525112111770575503

L'autenticat d'aquest document es pot comprovar a <https://serveis.reus.cat/cve> mitjançant el CVE:1525112111770575503

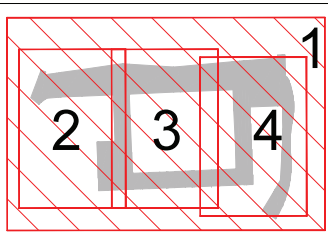


<b>TIPUS DOCUMENT</b> Projecte	<b>EXPEDIENT</b> GESUR 87/2022	<b>DOCUMENT</b>
<b>ALTRES DADES</b> Codi de verificació: 1525112111770575503 Data d'emissió: 20/05/2024 12:00:22	<b>TIPUS / SUBTIPUS</b> Expedients de Gestió Urbanística Projectes d'urbanització i recepció d'obres	



- CVE: 1525112111770575503 Validar autenticat en <https://serveis.reus.cat/cve>

Fitxer: 1500010353-PLANTA\_GENERAL.dwg



LIMIT AREA 4.9

projecte d'urbanització



Autor del Projecte:



FRANCESC VENTURA I PARÉS  
e.c.c.p

Títol del Plànol:

Projecte de modificació del projecte d'urbanització de l'Àrea 4.90 del parc de la Maquinària de Reus

Reus ( Baix Camp)

Títol del Plànol:

PLANTA GENERAL ORDENACIÓ

Data:

Febrer 2024

Escala: ISO - A3 1:400

0m 4 8

Núm. del plànol:

05

Full 01 de 04

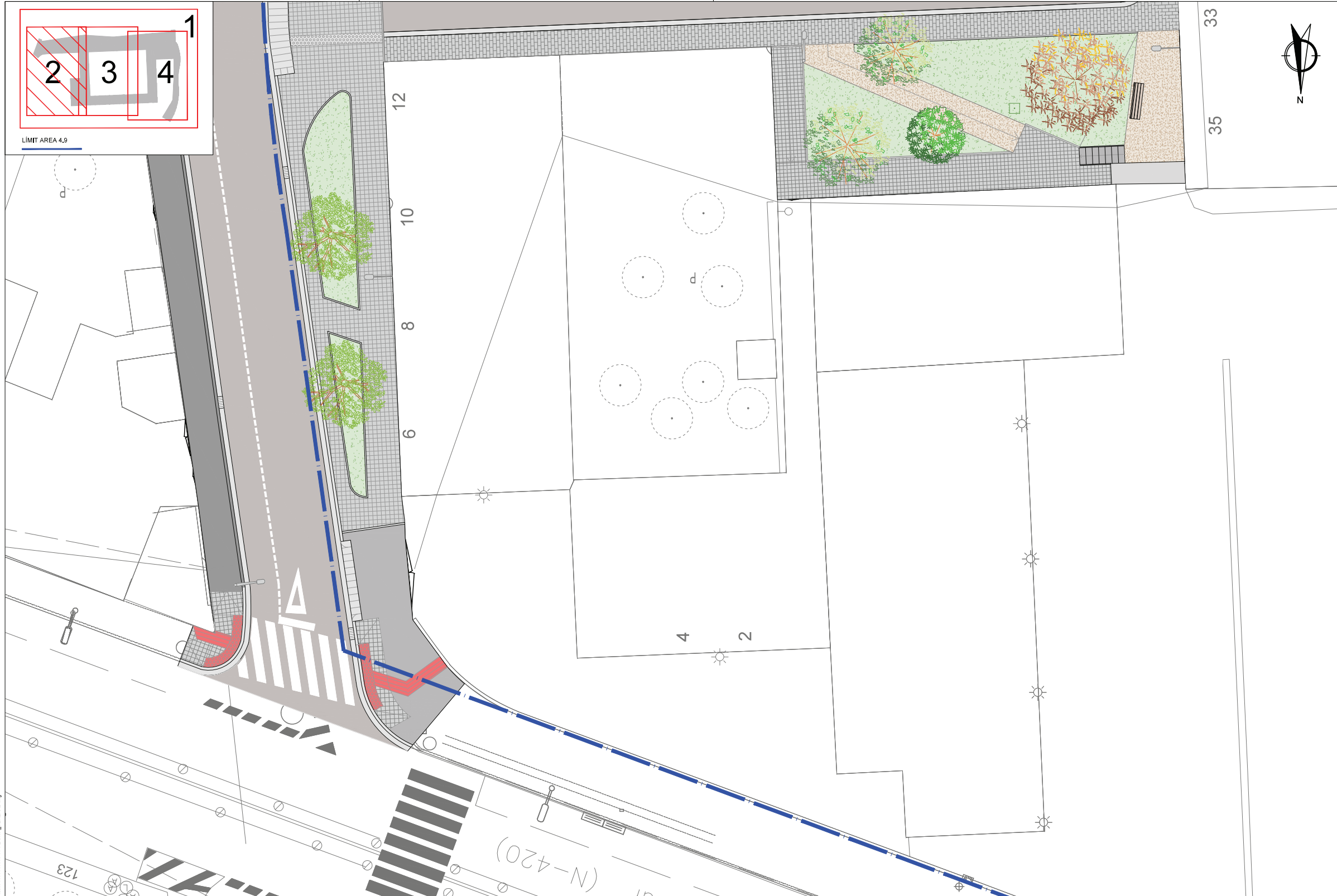
Codi: 1500010353

Aquest document és una còpia autèntica del document electrònic Ref. 1525112111770575503

L'autenticitat d'aquest document es pot comprovar a <https://serveis.reus.cat/cve> mitjançant el CVE: 1525112111770575503



<b>TIPUS DOCUMENT</b> Projecte	<b>EXPEDIENT</b> GESUR 87/2022	<b>DOCUMENT</b>
<b>ALTRES DADES</b> Codi de verificació: 1525112111770575503 Data d'emissió: 20/05/2024 12:00:22	<b>TIPUS / SUBTIPUS</b> Expedients de Gestió Urbanística Projectes d'urbanització i recepció d'obres	



Aquest document és una còpia autèntica del document electrònic Ref. 1525112111770575503

L'autenticitat d'aquest document es pot comprovar a <https://serveis.reus.cat/cve> mitjançant el CVE:1525112111770575503

- CVE: 1525112111770575503 Validar autenticitat en <https://serveis.reus.cat/cve>

Fiber: 150010353



FRANCESC VENTURA I PARÉS e.c.c.p



**Autor del Projecte:**  
Projecte de modificació del projecte d'urbanització de l'Àrea 4.90 del parc de la Maquinària de Reus

Reus ( Baix Camp)

Codi: 1500010353

**Títol del Plànol:**  
PLANTA GENERAL ORDENACIÓ

**Data:**  
Febrer 2024

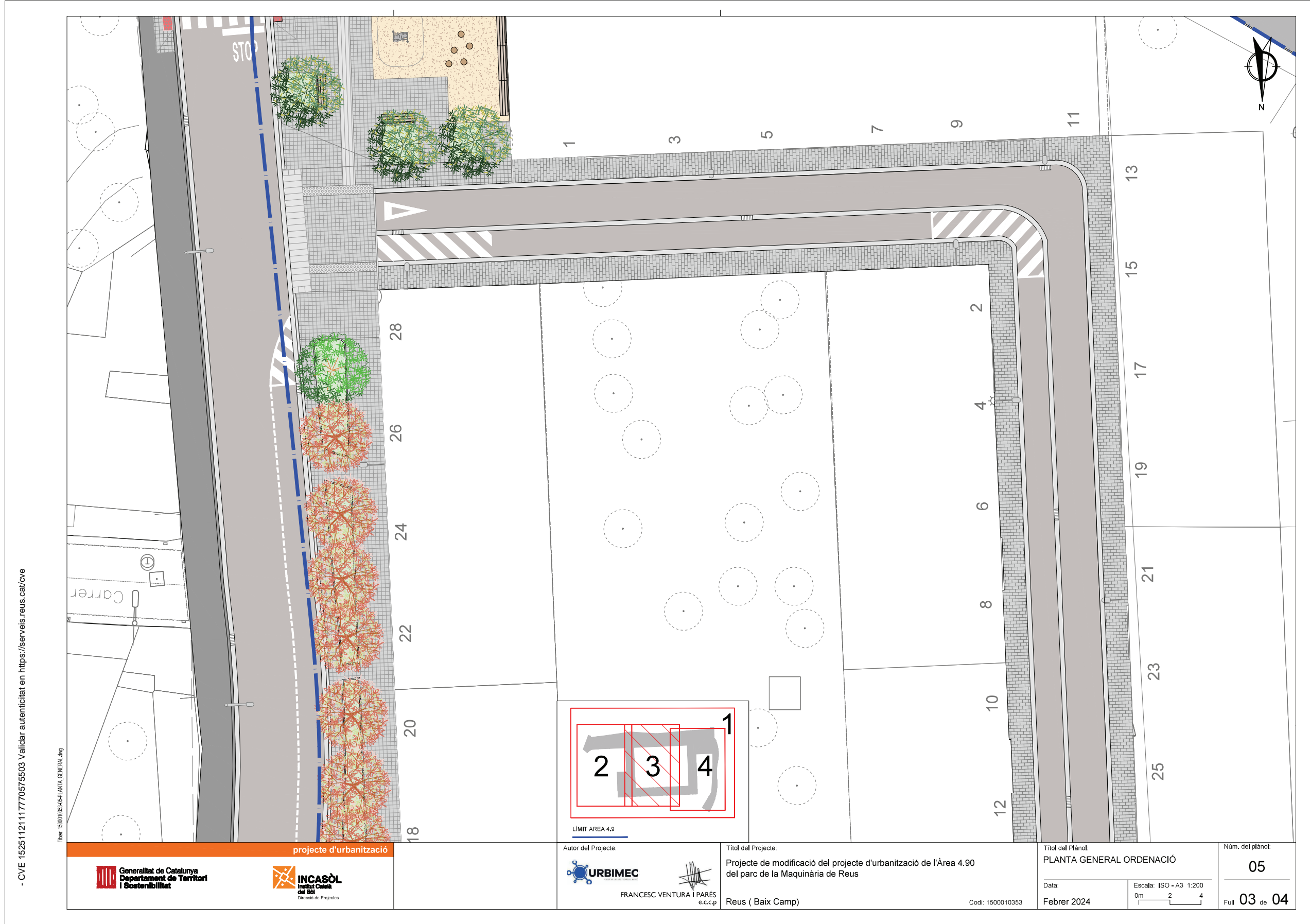
**Escala:** ISO - A3 1:200  
0m 2 4

**Núm. del plànol:**  
05

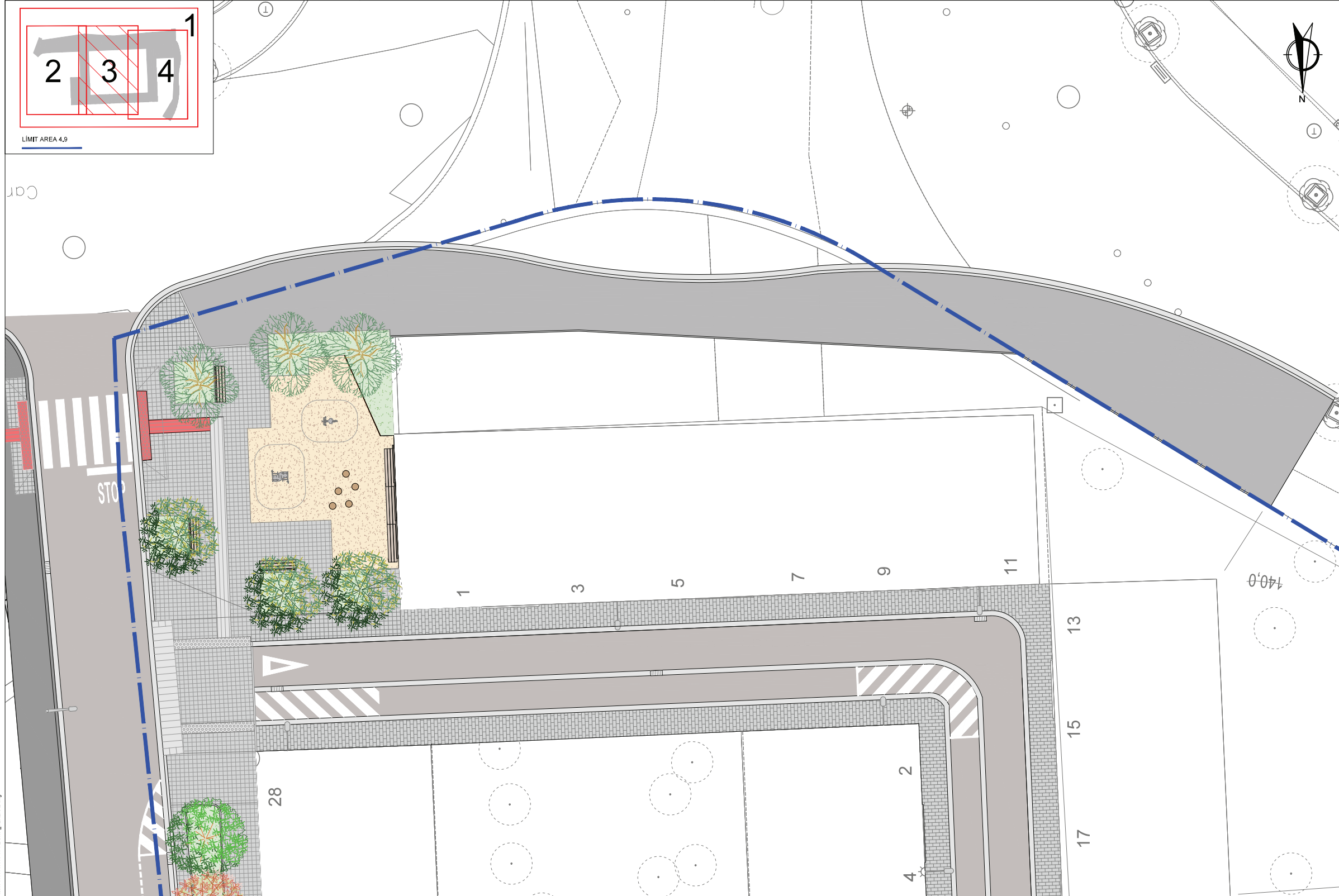
**Full** 02 **de** 04



<b>TIPUS DOCUMENT</b> Projecte	<b>EXPEDIENT</b> GESUR 87/2022	<b>DOCUMENT</b>
<b>ALTRES DADES</b> Codi de verificació: 1525112111770575503 Data d'emissió: 20/05/2024 12:00:22	<b>TIPUS / SUBTIPUS</b> Expedients de Gestió Urbanística Projectes d'urbanització i recepció d'obres	



<b>TIPUS DOCUMENT</b> Projecte	<b>EXPEDIENT</b> GESUR 87/2022	<b>DOCUMENT</b>
<b>ALTRES DADES</b> Codi de verificació: 1525112111770575503 Data d'emissió: 20/05/2024 12:00:22	<b>TIPUS / SUBTIPUS</b> Expedients de Gestió Urbanística Projectes d'urbanització i recepció d'obres	



- CVE: 1525112111770575503 Validar autenticitat en <https://serveis.reus.cat/cve>

Fiber: 150010353-UNTA\_GENERAL.rmg



projecte d'urbanització

Autor del Projecte:



FRANCESC VENTURA I PARÉS  
e.c.c.p

Títol del Plànol:

Projecte de modificació del projecte d'urbanització de l'Àrea 4.90 del parc de la Maquinària de Reus

Reus ( Baix Camp)

Títol del Plànol:

PLANTA GENERAL ORDENACIÓ

Data:  
Febrer 2024

Escala: ISO - A3 1:100  
0m 1 2

Núm. del plànol:

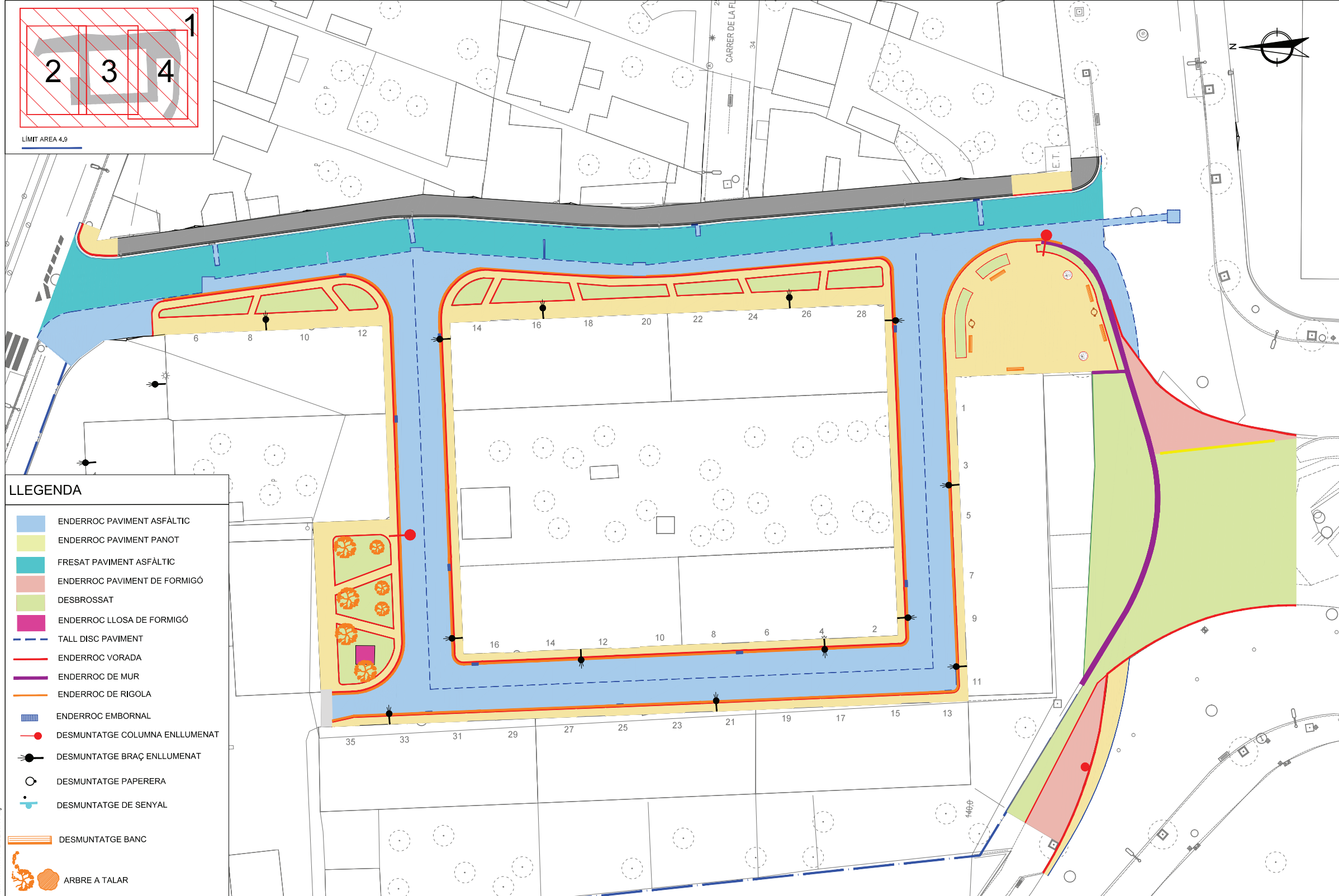
05

Full 04 de 04

Codi: 1500010353



<b>TIPUS DOCUMENT</b> Projecte	<b>EXPEDIENT</b> GESUR 87/2022	<b>DOCUMENT</b>
<b>ALTRES DADES</b> Codi de verificació: 1525112111770575503 Data d'emissió: 20/05/2024 12:00:22	<b>TIPUS / SUBTIPUS</b> Expedients de Gestió Urbanística Projectes d'urbanització i recepció d'obres	



**LLEGENDA**

	ENDERROC PAVIMENT ASFÀLTIC
	ENDERROC PAVIMENT PANOT
	FRESAT PAVIMENT ASFÀLTIC
	ENDERROC PAVIMENT DE FORMIGÓ
	DESBROSSAT
	ENDERROC LLOSA DE FORMIGÓ
	TALL DISC PAVIMENT
	ENDERROC VORADA
	ENDERROC DE MUR
	ENDERROC DE RIGOLA
	ENDERROC EMBORNAL
	DESMUNTATGE COLUMNA ENLLUMENAT
	DESMUNTATGE BRAÇ ENLLUMENAT
	DESMUNTATGE PAPERERA
	DESMUNTATGE DE SENYAL
	DESMUNTATGE BANC
	ARBRE A TALAR

- CVE: 1525112111770575503 Validar autenticitat en <https://serveis.reus.cat/cve>

projecte d'urbanització

Autor del Projecte:

FRANCESC VENTURA I PARÉS  
e.c.c.p

Títol del Projecte:  
Projecte de modificació del projecte d'urbanització de l'Àrea 4.90 del parc de la Maquinària de Reus

Reus ( Baix Camp)

Codi: 1500010353

Títol del Plànol:  
DEMOLICIONS I ENDERROCS

Data:  
Febrer 2024

Escala: ISO - A3 1:400  
0m 0,5 1

Núm. del plànol:  
06

Full 01 de 04

Aquest document és una còpia autèntica del document electrònic Ref. 1525112111770575503

L'autenticitat d'aquest document es pot comprovar a <https://serveis.reus.cat/cve> mitjançant el CVE: 1525112111770575503



<b>TIPUS DOCUMENT</b> Projecte	<b>EXPEDIENT</b> GESUR 87/2022	<b>DOCUMENT</b>
<b>ALTRES DADES</b> Codi de verificació: 1525112111770575503 Data d'emissió: 20/05/2024 12:00:22	<b>TIPUS / SUBTIPUS</b> Expedients de Gestió Urbanística Projectes d'urbanització i recepció d'obres	



- CVE: 1525112111770575503 Validar autenticitat en <https://serveis.reus.cat/cve>

Fiber: 150010353-ENDERROCS.dwg



projecte d'urbanització

Autor del Projecte:



FRANCESC VENTURA I PARÉS  
e.c.c.p

Títol del Projecte:

Projecte de modificació del projecte d'urbanització de l'Àrea 4.90 del parc de la Maquinària de Reus

Reus ( Baix Camp)

Codi: 1500010353

Títol del Plànol:

DEMOLICIONS I ENDERROCS

Data:  
Febrer 2024

Escala: ISO - A3 1:100  
0m 1 2

Núm. del plànol:

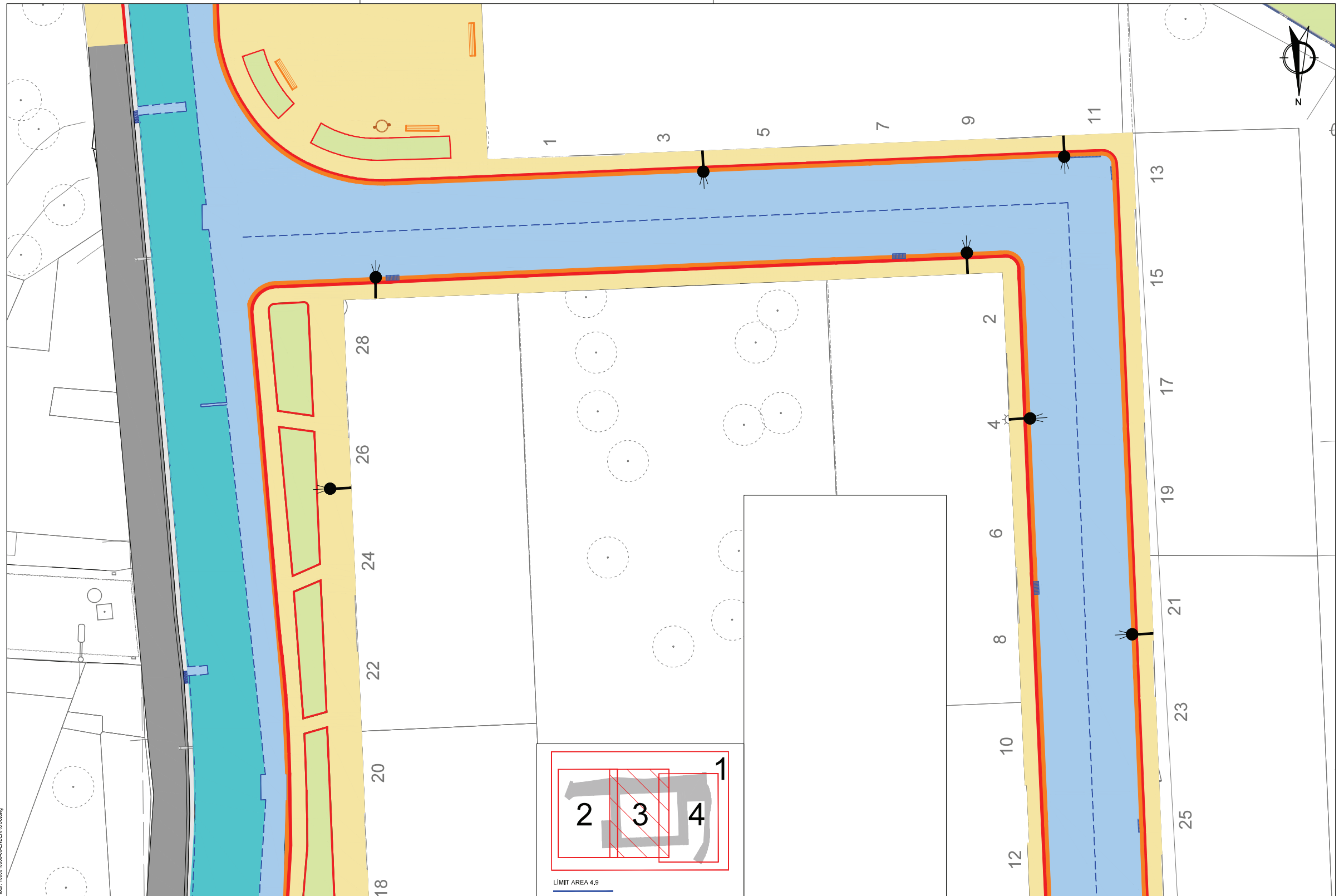
06

Full 02 de 04





<b>TIPUS DOCUMENT</b> Projecte	<b>EXPEDIENT</b> GESUR 87/2022	<b>DOCUMENT</b>
<b>ALTRES DADES</b> Codi de verificació: 1525112111770575503 Data d'emissió: 20/05/2024 12:00:22	<b>TIPUS / SUBTIPUS</b> Expedients de Gestió Urbanística Projectes d'urbanització i recepció d'obres	



- CVE: 1525112111770575503 Validar autenticitat en <https://serveis.reus.cat/cve>

Fiber: 150010353-ENDERROCS.dwg

projecte d'urbanització



Autor del Projecte:



FRANCESC VENTURA I PARÉS e.c.c.p

Títol del Plànol:

Projecte de modificació del projecte d'urbanització de l'Àrea 4.90 del parc de la Maquinària de Reus

Reus ( Baix Camp)

Títol del Plànol:

DEMOLICIONS I ENDERROCS

Data:

Febrer 2024

Escala: ISO - A3 1:400  
0m 0,5 1

Núm. del plànol:

06

Full 03 de 04

Codi: 1500010353



<b>TIPUS DOCUMENT</b> Projecte	<b>EXPEDIENT</b> GESUR 87/2022	<b>DOCUMENT</b>
<b>ALTRES DADES</b> Codi de verificació: 1525112111770575503 Data d'emissió: 20/05/2024 12:00:22	<b>TIPUS / SUBTIPUS</b> Expedients de Gestió Urbanística Projectes d'urbanització i recepció d'obres	



- CVE: 1525112111770575503 Validar autenticitat en <https://serveis.reus.cat/cve>

Fiber 150010353-ENDERROCS.dwg

**Generalitat de Catalunya**  
Departament de Territori  
i Sostenibilitat

**INCASÒL**  
Institut Català  
del Sòl  
Direcció de Projectes

Autor del Projecte:

**URBIMEC**

FRANCESC VENTURA I PARÉS  
e.c.c.p

Títol del Projecte:

Projecte de modificació del projecte d'urbanització de l'Àrea 4.90  
del parc de la Maquinària de Reus

Reus ( Baix Camp)

Codi: 1500010353

Títol del Plànol:

DEMOLICIONS I ENDERROCS

Data:

Febrer 2024

Escala: ISO - A3 1:100

0m 1 2

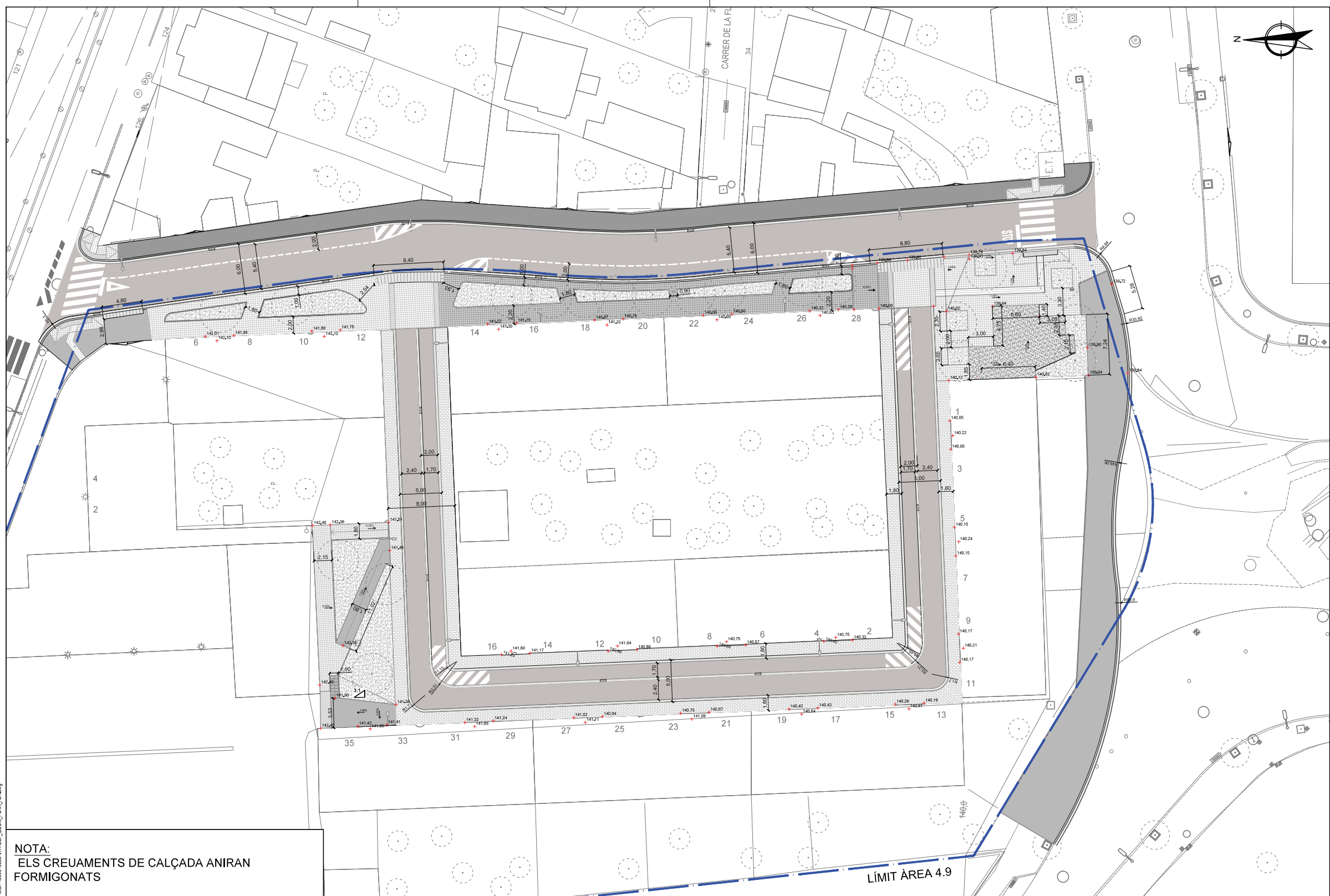
Núm. del plànol:

06

Full 04 de 04



<b>TIPUS DOCUMENT</b> Projecte	<b>EXPEDIENT</b> GESUR 87/2022	<b>DOCUMENT</b>
<b>ALTRES DADES</b> Codi de verificació: 1525112111770575503 Data d'emissió: 20/05/2024 12:00:22	<b>TIPUS / SUBTIPUS</b> Expedients de Gestió Urbanística Projectes d'urbanització i recepció d'obres	



**NOTA:**  
ELS CREUAMENTS DE CALÇADA ANIRAN FORMIGONATS

- CVE 1525112111770575503 Validar autenticat en <https://serveis.reus.cat/cve>

Fitxer: 150010353\A3E\_GEOM\_PLAN\_A1.dwg



projecte d'urbanització

Autor del Projecte:



FRANCESC VENTURA I PARÉS  
e.c.c.p

Títol del Plànol:

Projecte de modificació del projecte d'urbanització de l'Àrea 4.9 del parc de la Maquinària de Reus

Reus ( Baix Camp)

Títol del Plànol:

DEFINICIÓ GEOMÈTRICA GENERAL  
Planimetria i altimetria

Data:

Febrer 2024

Escala: ISO - A3 1:400

0m 4 8

Núm. del plànol:

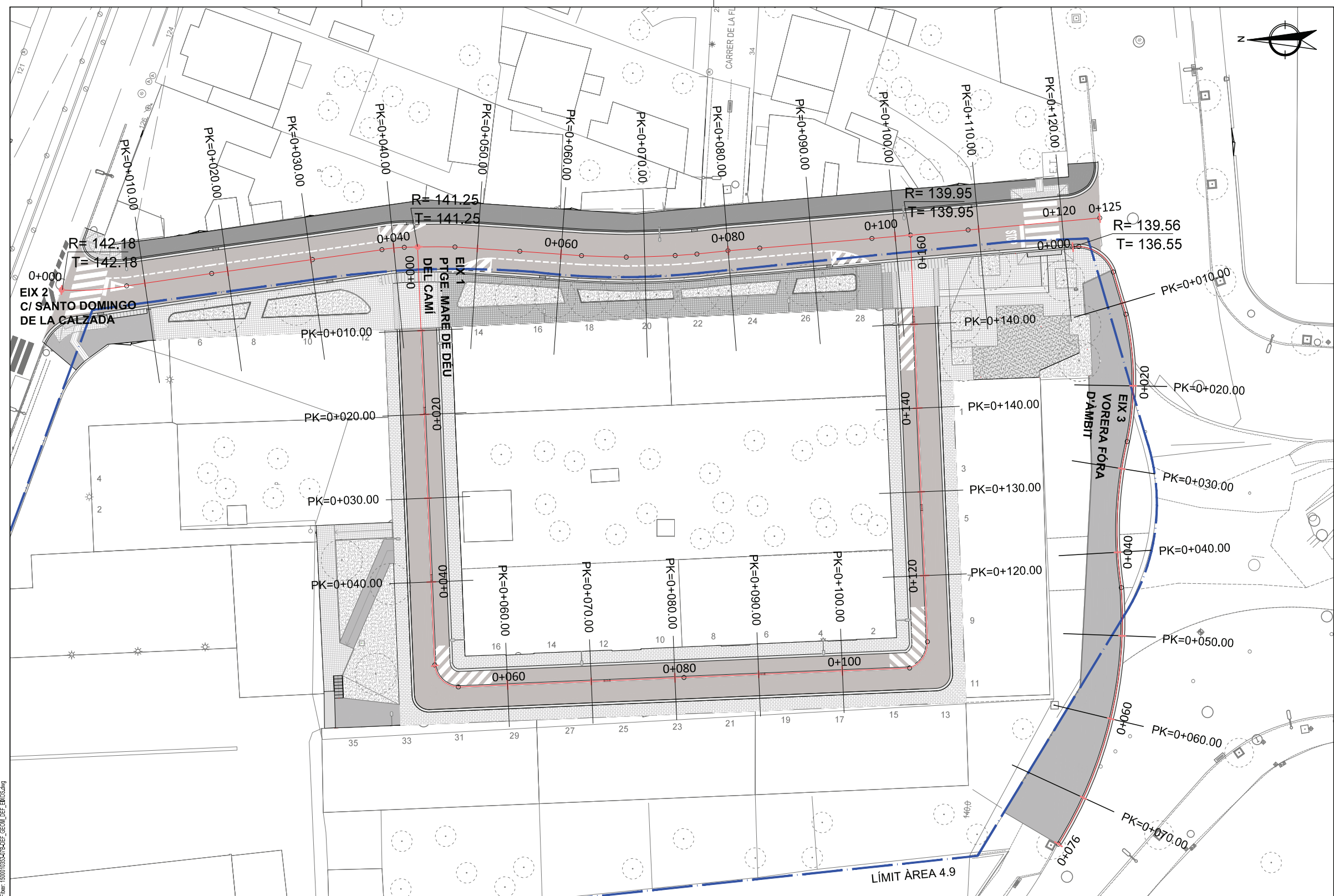
7A

Full 01 de 01

Codi: 150010353



<b>TIPUS DOCUMENT</b> Projecte	<b>EXPEDIENT</b> GESUR 87/2022	<b>DOCUMENT</b>
<b>ALTRES DADES</b> Codi de verificació: 1525112111770575503 Data d'emissió: 20/05/2024 12:00:22	<b>TIPUS / SUBTIPUS</b> Expedients de Gestió Urbanística Projectes d'urbanització i recepció d'obres	



- CVE: 1525112111770575503 Validar autenticitat en <https://serveis.reus.cat/cve>

Fitxer: 1500010353/02A-EEF\_GEOM\_DEF\_EMOS.dwg



projecte d'urbanització

Autor del Projecte:



FRANCESC VENTURA I PARÉS  
e.c.c.p

Títol del Plànol:

Projecte de modificació del projecte d'urbanització de l'Àrea 4.9 del parc de la Maquinària de Reus

Reus (Baix Camp)

Títol del Plànol:

DEFINICIÓ GEOMÈTRICA GENERAL  
Definició d'eixos

Data:

Febrer 2024

Escala: ISO - A3 1:400

0m 4 8

Núm. del plànol:

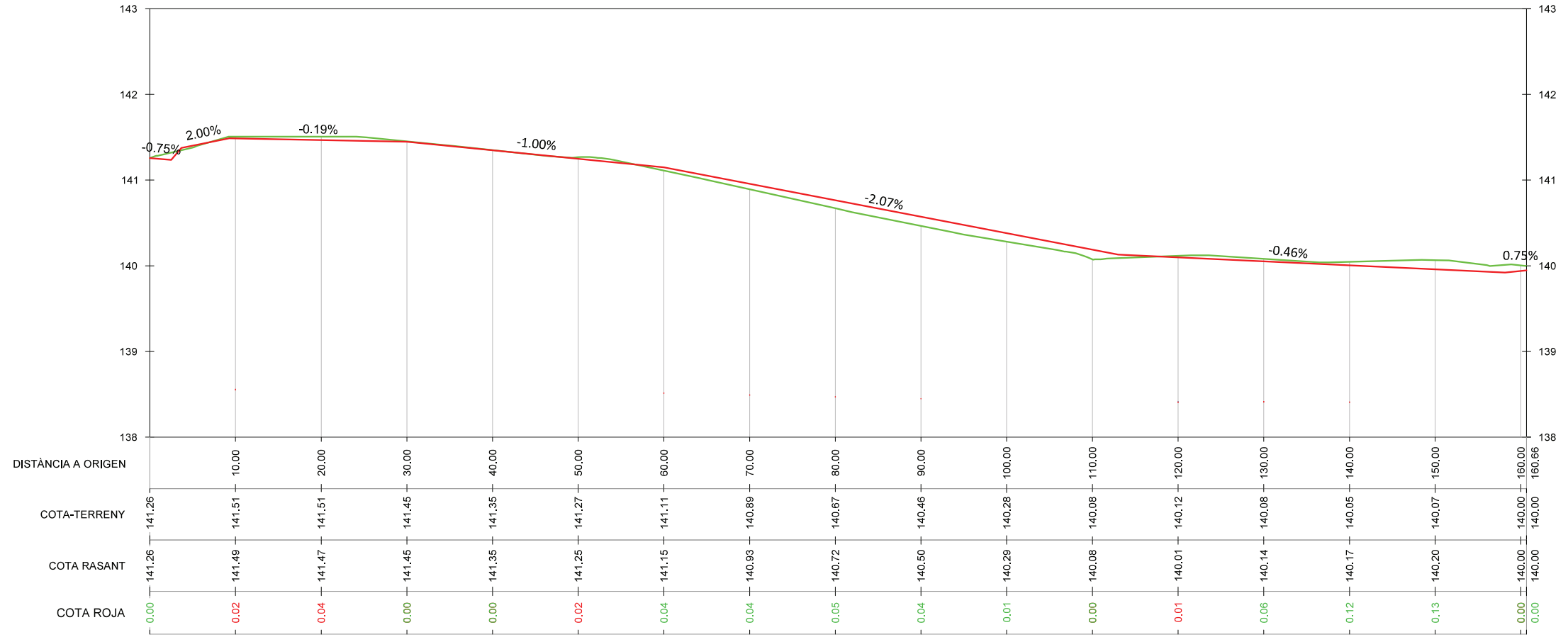
7B

Full 01 de 01

Codi: 1500010353



<b>TIPUS DOCUMENT</b> Projecte	<b>EXPEDIENT</b> GESUR 87/2022	<b>DOCUMENT</b>
<b>ALTRES DADES</b> Codi de verificació: 1525112111770575503 Data d'emissió: 20/05/2024 12:00:22	<b>TIPUS / SUBTIPUS</b> Expedients de Gestió Urbanística Projectes d'urbanització i recepció d'obres	



EIX 1 - PTGE. MADE DE DÉU DEL CAMÍ  
ESCALA H: 1/500 V: 1/50

LLEGENDA

- TERRENY EXISTENT
- RASANT DEFINITIVA

- CVE 1525112111770575503 Validar autenticitat en <https://serveis.reus.cat/cve>

Fitxer: 1500010353\CP-DEF\_GEOM\_PERFILES\_LONG.AMG



Autor del Projecte:



FRANCESC VENTURA I PARÉS  
e.c.c.p

Títol del Plànol:

Projecte de modificació del projecte d'urbanització de l'Àrea 4.90 del parc de la Maquinària de Reus

Reus ( Baix Camp)


Títol del Plànol:

DEFINICIÓ GEOMÈTRICA GENERAL  
PERFELS LONGITUDINALS

Data:

Febrer 2024

Escala:



Núm. del plànol:

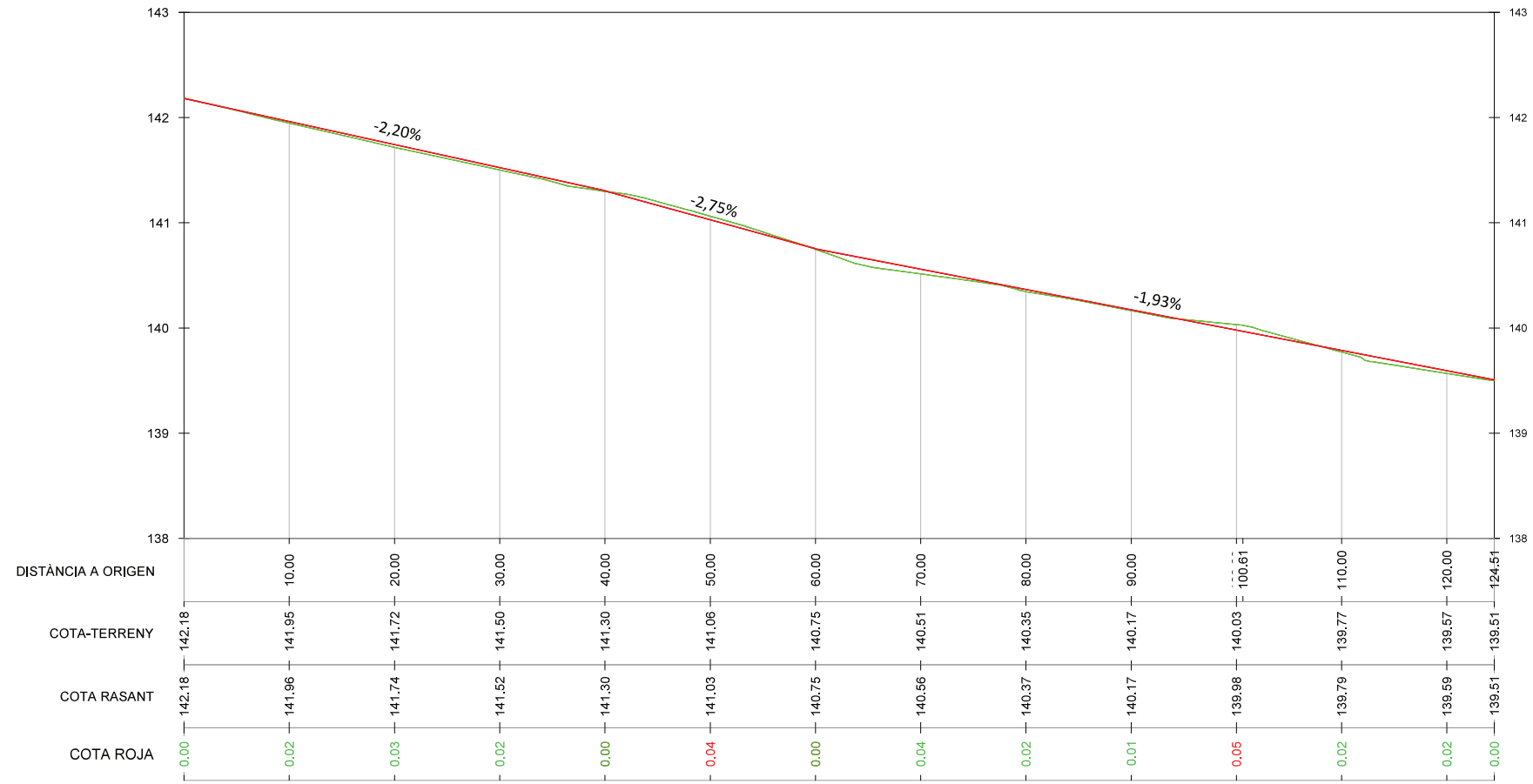
07C

Full 01 de 03

Codi: 1500010353



<b>TIPUS DOCUMENT</b> Projecte	<b>EXPEDIENT</b> GESUR 87/2022	<b>DOCUMENT</b>
<b>ALTRES DADES</b> Codi de verificació: 1525112111770575503 Data d'emissió: 20/05/2024 12:00:22	<b>TIPUS / SUBTIPUS</b> Expedients de Gestió Urbanística Projectes d'urbanització i recepció d'obres	



EIX 2 - C/ SANTO DOMINGO DE LA CALZADA  
ESCALA H: 1/500 V: 1/50

<b>LLEGENDA</b>	
	TERRENY EXISTENT
	RASANT DEFINITIVA

- CVE 1525112111770575503 Validar autenticitat en <https://serveis.reus.cat/cve>

Fitxer: 1500010353\02C\02E\_GEOM\_PERFILS\_LONG.AMG

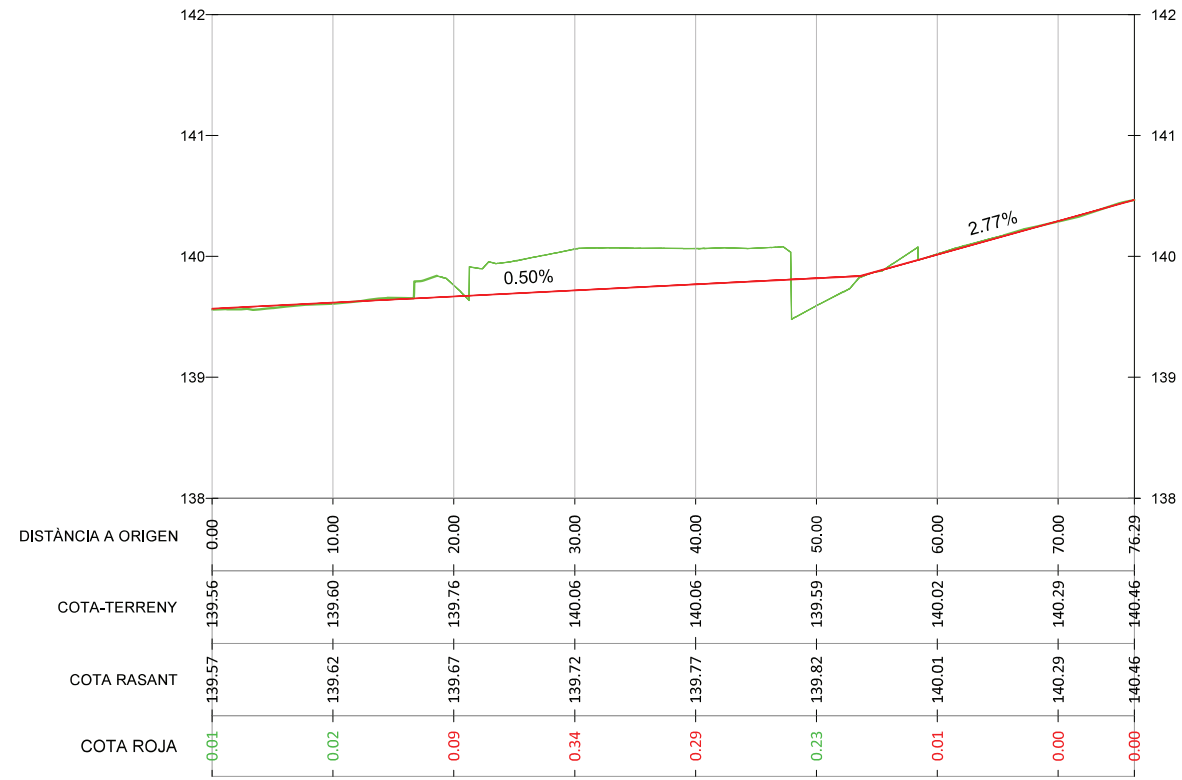
		Autor del Projecte: 	Títol del Plànol: Projecte de modificació del projecte d'urbanització de l'Àrea 4.90 del parc de la Maquinària de Reus Reus ( Baix Camp)	Títol del Plànol: DEFINICIÓ GEOMÈTRICA GENERAL PERFILS LONGITUDINALS Data: Febrer 2024	Núm. del plànol: <b>07C</b> Full <b>02</b> de <b>03</b>
--	--	-------------------------	--	--	---

Aquest document és una còpia autèntica del document electrònic Ref. 1525112111770575503

L'autenticitat d'aquest document es pot comprovar a <https://serveis.reus.cat/cve> mitjançant el CVE:1525112111770575503



<b>TIPUS DOCUMENT</b> Projecte	<b>EXPEDIENT</b> GESUR 87/2022	<b>DOCUMENT</b>
<b>ALTRES DADES</b> Codi de verificació: 1525112111770575503 Data d'emissió: 20/05/2024 12:00:22	<b>TIPUS / SUBTIPUS</b> Expedients de Gestió Urbanística Projectes d'urbanització i recepció d'obres	



EIX 3 - VORERA FÓRA ÀMBIT  
ESCALA H: 1/500 V: 1/50

<b>LLEGENDA</b>	
	TERRENY EXISTENT
	RASANT DEFINITIVA

- CVE: 1525112111770575503 Validar autenticitat en <https://serveis.reus.cat/cve>

Fitxer: 150010353\03-DEF\_GEOM\_PERFILS\_LONG.AMG

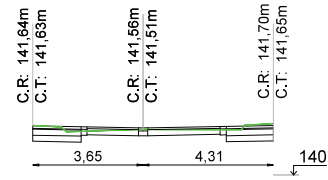
		<b>projecte d'urbanització</b>		Autor del Projecte:  FRANCESC VENTURA I PARÉS e.c.c.p	Títol del Projecte: Projecte de modificació del projecte d'urbanització de l'Àrea 4.90 del parc de la Maquinària de Reus Reus ( Baix Camp)	Títol del Plànol: DEFINICIÓ GEOMÈTRICA GENERAL PERFILS LONGITUDINALS	Núm. del plànol: <b>07C</b>
				Data: Febrer 2024	Escala: 	Full <b>03</b> de <b>03</b>	

Aquest document és una còpia autèntica del document electrònic Ref. 1525112111770575503

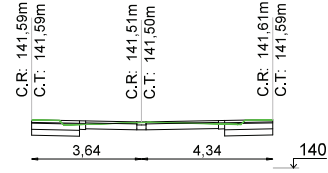
L'autenticitat d'aquest document es pot comprovar a <https://serveis.reus.cat/cve> mitjançant el CVE:1525112111770575503



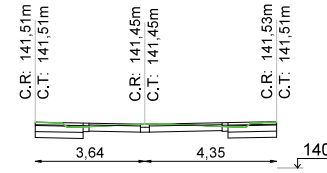
<b>TIPUS DOCUMENT</b> Projecte	<b>EXPEDIENT</b> GESUR 87/2022	<b>DOCUMENT</b>
<b>ALTRES DADES</b> Codi de verificació: 1525112111770575503 Data d'emissió: 20/05/2024 12:00:22	<b>TIPUS / SUBTIPUS</b> Expedients de Gestió Urbanística Projectes d'urbanització i recepció d'obres	



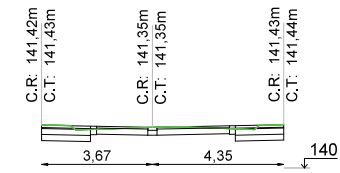
P.K.=0+010



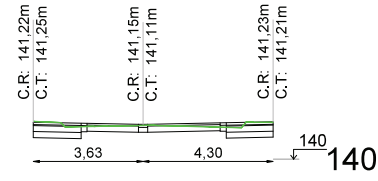
P.K.=0+020



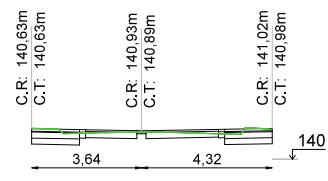
P.K.=0+030



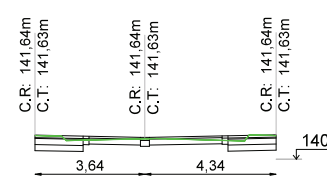
P.K.=0+040



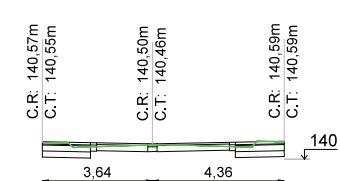
P.K.=0+060



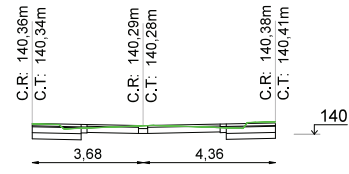
P.K.=0+070



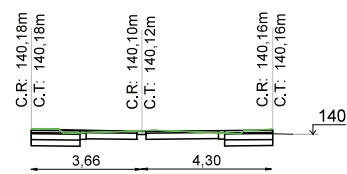
P.K.=0+080



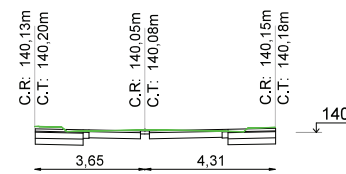
P.K.=0+090



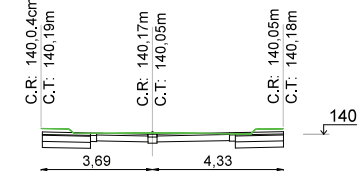
P.K.=0+100



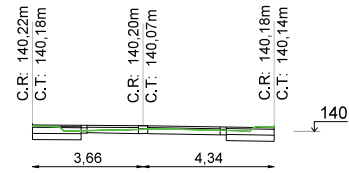
P.K.=0+120



P.K.=0+130



P.K.=0+140



P.K.=0+150

EIX 1 - PTGE. MADE DE DÉU DEL CAMÍ  
ESCALA H: 1/500 V: 1/50

LLEGGENDA  
— TERRENY EXISTENT

- CVE: 1525112111770575503 Validar autenticitat en <https://serveis.reus.cat/cve>

Fitxer: 150010353/02-DISEG\_PERFILS\_TRANSV.AJG



projecte d'urbanització

Autor del Projecte:



FRANCESC VENTURA I PARÉS  
e.c.c.p

Títol del Plànol:

Projecte de modificació del projecte d'urbanització de l'Àrea 4.90 del parc de la Maquinària de Reus

Reus ( Baix Camp)


Títol del Plànol:

DEFINICIÓ GEOMÈTRICA GENERAL  
PERFELS TRANSVERSALS

Data:

Febrer 2024

Escala:



Núm. del plànol:

07D

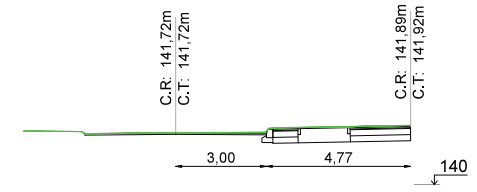
Full 01 de 03

Codi: 1500010353

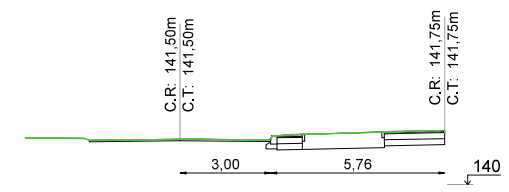




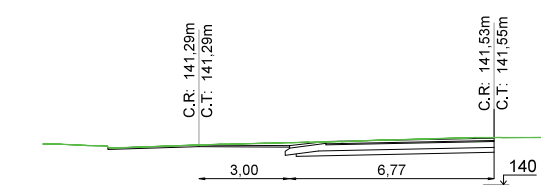
<b>TIPUS DOCUMENT</b> Projecte	<b>EXPEDIENT</b> GESUR 87/2022	<b>DOCUMENT</b>
<b>ALTRES DADES</b> Codi de verificació: 1525112111770575503 Data d'emissió: 20/05/2024 12:00:22	<b>TIPUS / SUBTIPUS</b> Expedients de Gestió Urbanística Projectes d'urbanització i recepció d'obres	



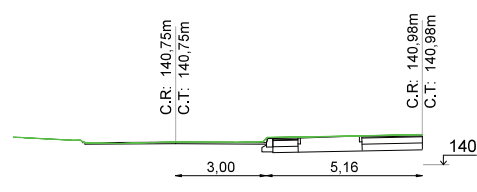
P.K.=0+020



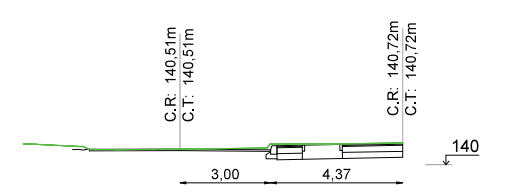
P.K.=0+030



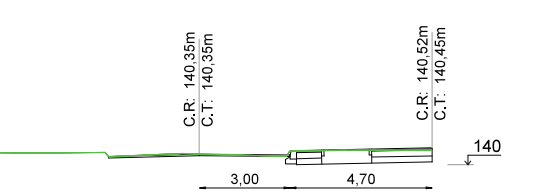
P.K.=0+040



P.K.=0+060

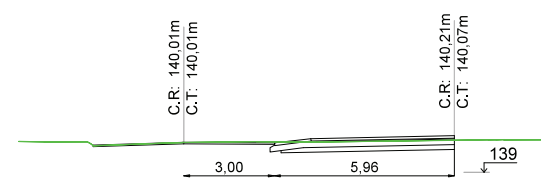


P.K.=0+070

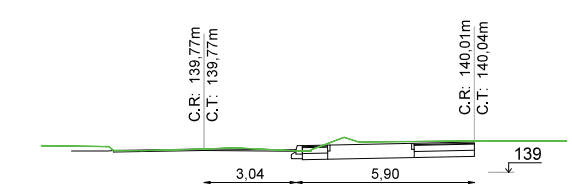


P.K.=0+080

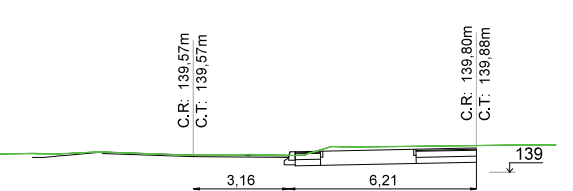
Defensa 0,00m  
Cota 139,96m



P.K.=0+100,00



P.K.=0+110



P.K.=0+120

EIX 1 - PTGE. MADE DE DÉU DEL CAMÍ  
ESCALA H: 1/500 V: 1/50

- CVE 1525112111770575503 Validar autenticitat en <https://serveis.reus.cat/cve>

Fitxer: 1500010353\_DEF\_GEOM\_PERFELS\_TRANSV.AMG

projecte d'urbanització

Autor del Projecte:

FRANCESC VENTURA I PARÉS  
e.c.c.p

Títol del Projecte:  
Projecte de modificació del projecte d'urbanització de l'Àrea 4.90 del parc de la Maquinària de Reus

Reus ( Baix Camp)

Títol del Plànol:  
DEFINICIÓ GEOMÈTRICA GENERAL  
PERFELS TRANSVERSALS

Data: Febrer 2024

LLEGGENDA

TERRENY EXISTENT

Núm. del plànol: 07D

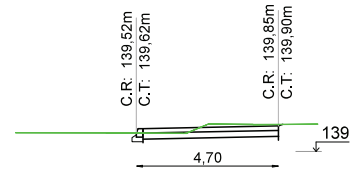
Full 02 de 03

Aquest document és una còpia autèntica del document electrònic Ref. 1525112111770575503

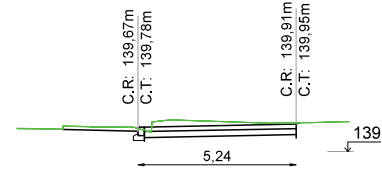
L'autenticitat d'aquest document es pot comprovar a <https://serveis.reus.cat/cve> mitjançant el CVE:1525112111770575503



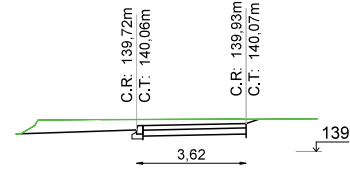
<b>TIPUS DOCUMENT</b> Projecte	<b>EXPEDIENT</b> GESUR 87/2022	<b>DOCUMENT</b>
<b>ALTRES DADES</b> Codi de verificació: 1525112111770575503 Data d'emissió: 20/05/2024 12:00:22	<b>TIPUS / SUBTIPUS</b> Expedients de Gestió Urbanística Projectes d'urbanització i recepció d'obres	



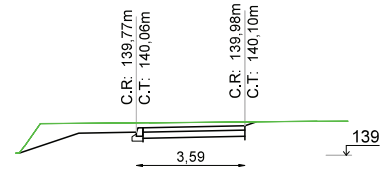
P.K.=0+010



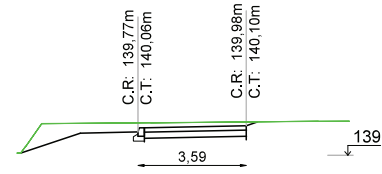
P.K.=0+020



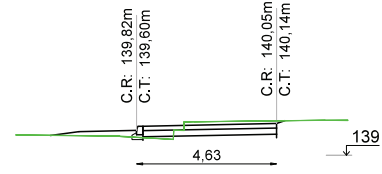
P.K.=0+030



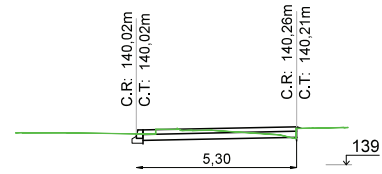
P.K.=0+040



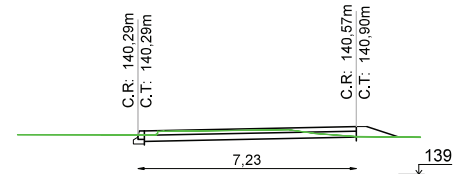
P.K.=0+050



P.K.=0+060



P.K.=0+070



P.K.=0+080

- CVE 1525112111770575503 Validar autenticitat en <https://serveis.reus.cat/cve>

Fitxer: 150010353/03-DEF\_GEOM\_PERFELS\_TRANSV.dwg

<b>LLEGGENDA</b>
TERRENY EXISTENT



projecte d'urbanització

Autor del Projecte:



FRANCESC VENTURA I PARÉS  
e.c.c.p

Títol del Projecte:

Projecte de modificació del projecte d'urbanització de l'Àrea 4.90 del parc de la Maquinària de Reus

Reus ( Baix Camp)


Títol del Plànol:

DEFINICIÓ GEOMÈTRICA GENERAL  
PERFELS TRANSVERSALS

Data:

Febrer 2024

Escala:



Núm. del plànol:

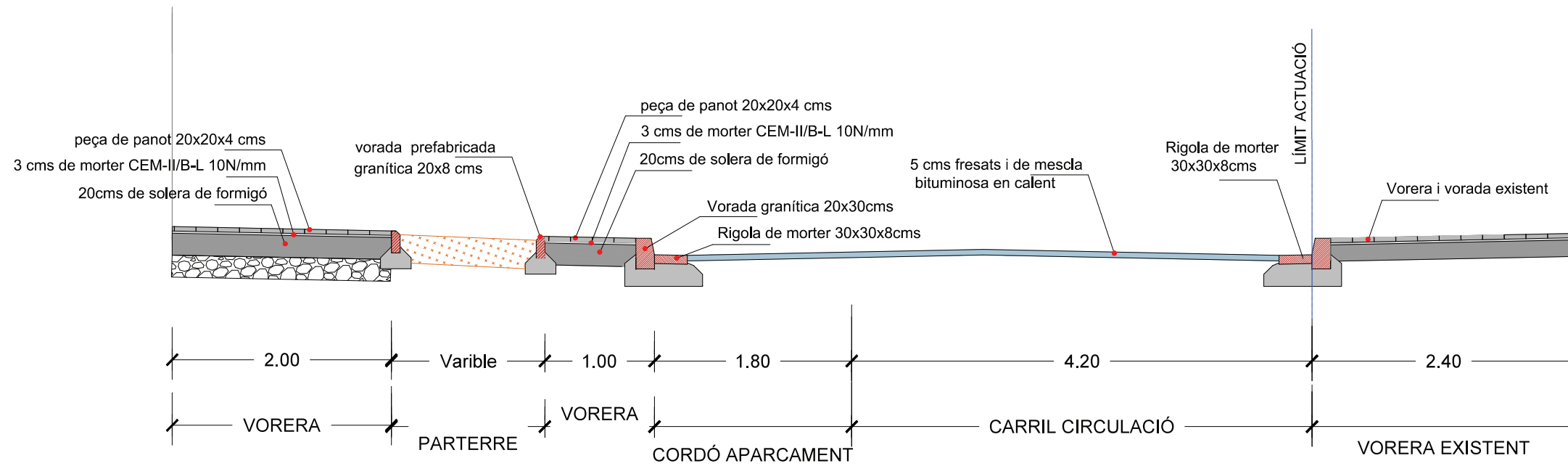
07D

Full 03 de 03

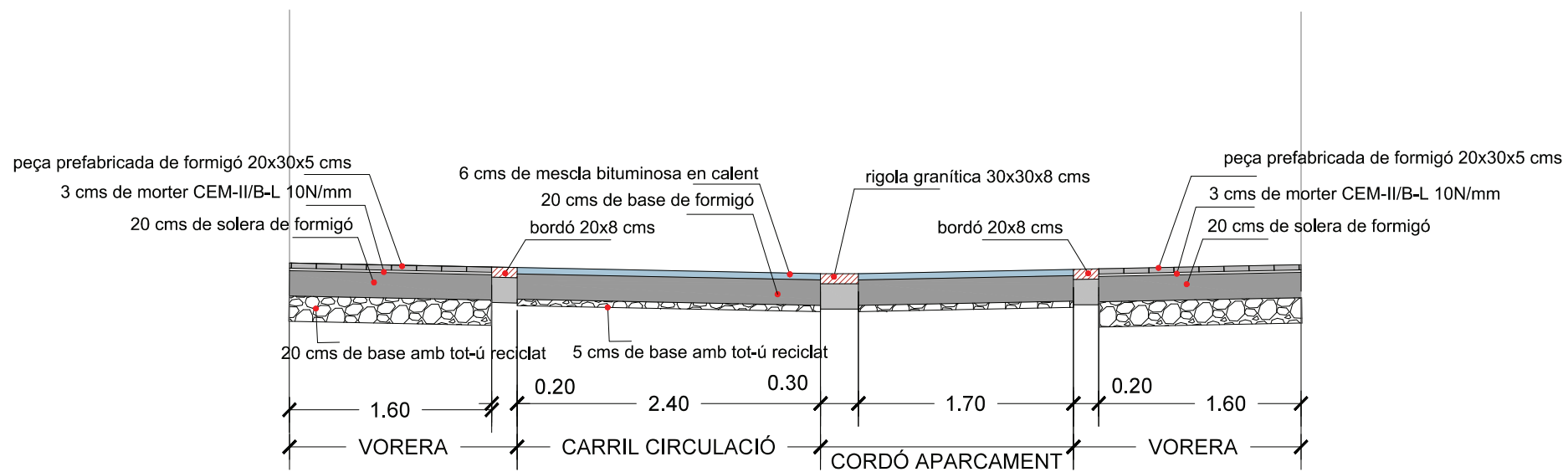
Codi: 150010353



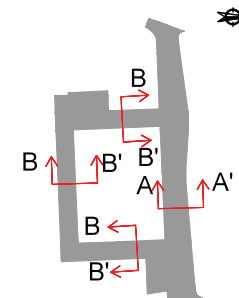
<b>TIPUS DOCUMENT</b> Projecte	<b>EXPEDIENT</b> GESUR 87/2022	<b>DOCUMENT</b>
<b>ALTRES DADES</b> Codi de verificació: 1525112111770575503 Data d'emissió: 20/05/2024 12:00:22	<b>TIPUS / SUBTIPUS</b> Expedients de Gestió Urbanística Projectes d'urbanització i recepció d'obres	



**SECCIÓ A-A' C/ SANTO DOMINGO DE LA CALZADA**



**SECCIÓ B-B' PTGE. MARE DE DÉU DEL CAMÍ**



- CVE 1525112111770575503 Validar autenticitat en <https://serveis.reus.cat/cve>

Fiber: 150010353\_08\_SECCIO\_A-PTGE.dwg



Autor del Projecte:



FRANCESC VENTURA I PARÉS  
e.c.c.p

Títol del Projecte:

Projecte de modificació del projecte d'urbanització de l'Àrea 4.90 del parc de la Maquinària de Reus

Reus ( Baix Camp)

Títol del Plànol:

SECCIÓ TIPUS

Data:

Febrer 2024

Escala: ISO - A3 1:40  
0m 0,4 0,8

Núm. del plànol:

08

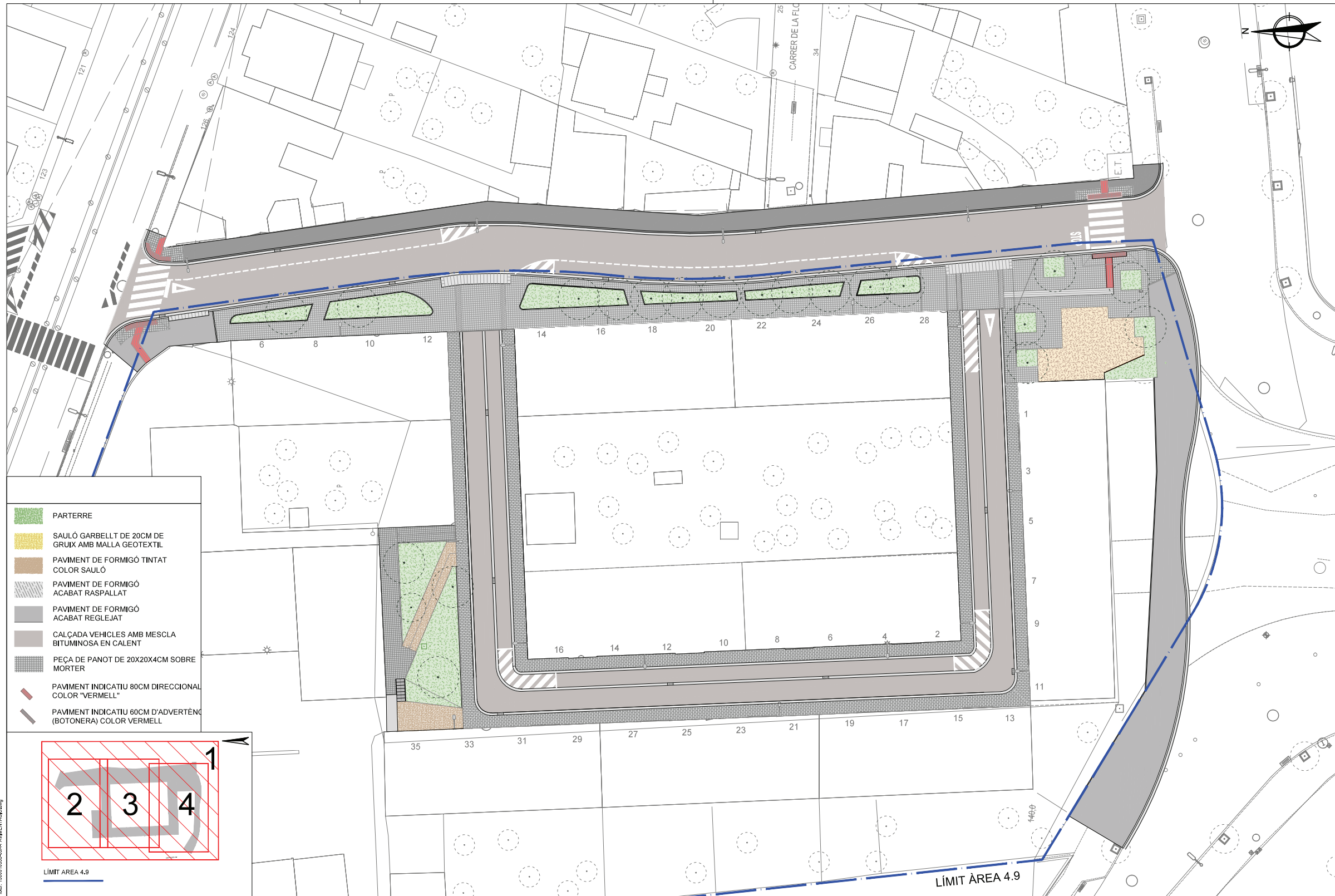
Full 01 de 01

Aquest document és una còpia autèntica del document electrònic Ref. 1525112111770575503

L'autenticitat d'aquest document es pot comprovar a <https://serveis.reus.cat/cve> mitjançant el CVE:1525112111770575503

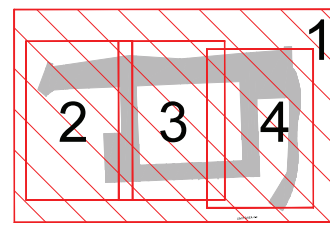


<b>TIPUS DOCUMENT</b> Projecte	<b>EXPEDIENT</b> GESUR 87/2022	<b>DOCUMENT</b>
<b>ALTRES DADES</b> Codi de verificació: 1525112111770575503 Data d'emissió: 20/05/2024 12:00:22	<b>TIPUS / SUBTIPUS</b> Expedients de Gestió Urbanística Projectes d'urbanització i recepció d'obres	



- CVE: 1525112111770575503 Validar autenticitat en <https://serveis.reus.cat/cve>

Fiber: 150010353-04-PAVIMENTACIÓ.dwg



LÍMIT ÀREA 4.9

LÍMIT ÀREA 4.9



Autor del Projecte:



FRANCESC VENTURA I PARÉS  
e.c.c.p

Títol del Plànol:

Projecte de modificació del projecte d'urbanització de l'Àrea 4.90 del parc de la Maquinària de Reus

Reus ( Baix Camp)

Títol del Plànol:

PAVIMENTACIÓ  
Planta

Data:

Febrer 2024

Escala: ISO - A3 1:400  
0m 4 8

Núm. del plànol:

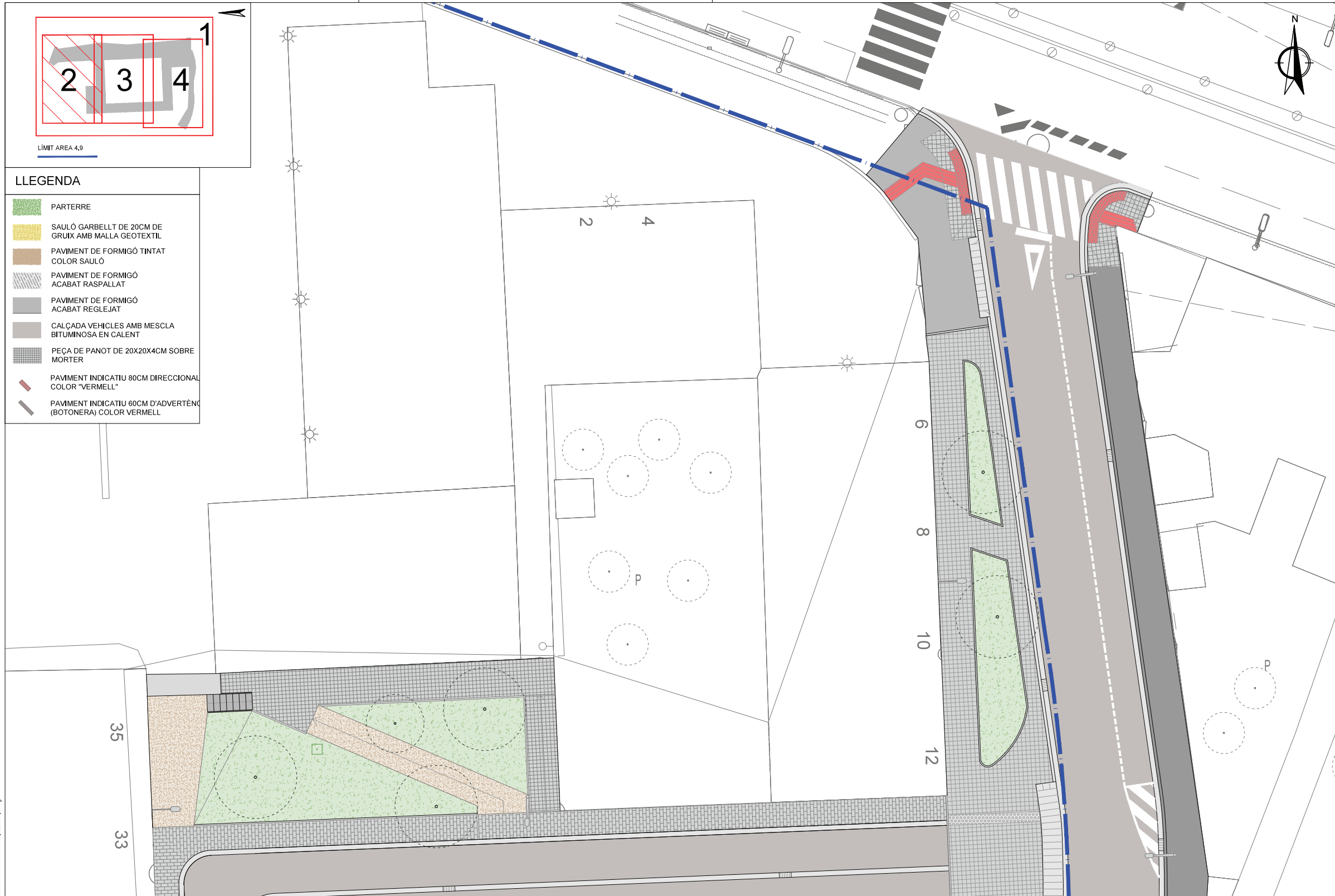
09A

Full 01 de 04

Codi: 1500010353



<b>TIPUS DOCUMENT</b> Projecte	<b>EXPEDIENT</b> GESUR 87/2022	<b>DOCUMENT</b>
<b>ALTRES DADES</b> Codi de verificació: 1525112111770575503 Data d'emissió: 20/05/2024 12:00:22	<b>TIPUS / SUBTIPUS</b> Expedients de Gestió Urbanística Projectes d'urbanització i recepció d'obres	



**LLEGENDA**

- PARTERRE
- SAULÓ GARBELLT DE 20CM DE GRUIX AMB MALLA GEOTEXTIL
- PAVIMENT DE FORMIGÓ TINTAT COLOR SAULÓ
- PAVIMENT DE FORMIGÓ ACABAT RASPALLAT
- PAVIMENT DE FORMIGÓ ACABAT REGLEJAT
- CALÇADA VEHICLES AMB MESCLA BITUMINOSA EN CALENT
- PEÇA DE PANOT DE 20X20X4CM SOBRE MORTER
- PAVIMENT INDICATIU 80CM DIRECCIONAL COLOR "VERMELL"
- PAVIMENT INDICATIU 60CM D'ADVERTÈNC (BOTONERA) COLOR VERMELL

Aquest document és una còpia autèntica del document electrònic Ref. 1525112111770575503  
L'autenticitat d'aquest document es pot comprovar a <https://serveis.reus.cat/cve> mitjançant el CVE:1525112111770575503

- CVE: 1525112111770575503 Validar autenticitat en <https://serveis.reus.cat/cve>

Fiber: 150010353-09A-PAVIMENTACIO.dwg



Autor del Projecte:  
**URBIMEC**  
FRANCESC VENTURA I PARÉS  
e.c.c.p

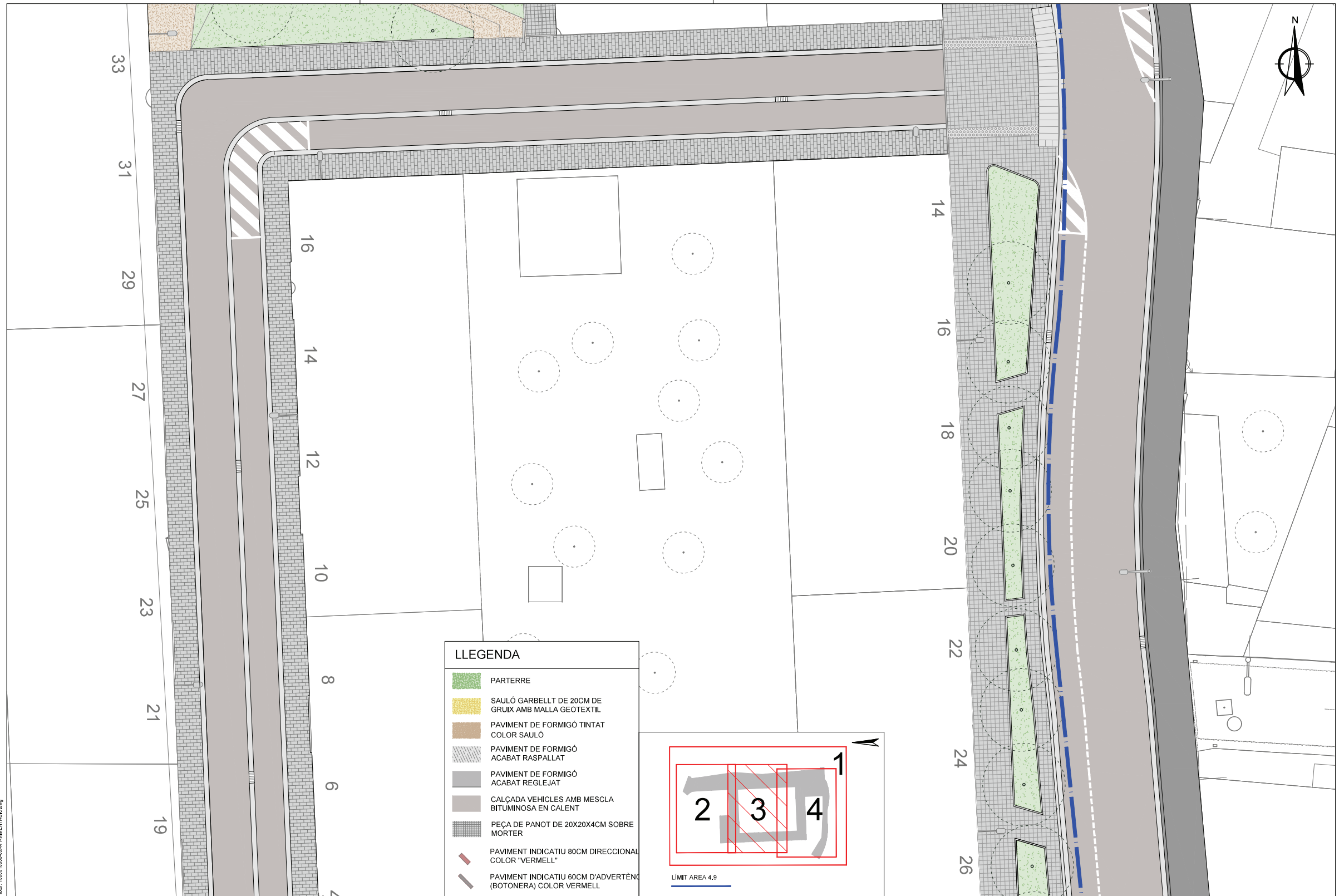
Títol del Projecte:  
Projecte de modificació del projecte d'urbanització de l'Àrea 4.90 del parc de la Maquinària de Reus  
Reus ( Baix Camp)

Títol del Plànol:  
PAVIMENTACIÓ  
Planta  
Data:  
Febrer 2024  
Escala: ISO - A3 1:200  
0m 2 4

Núm. del plànol:  
09A  
Full 02 de 04

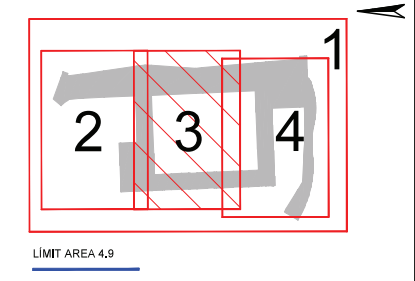


<b>TIPUS DOCUMENT</b> Projecte	<b>EXPEDIENT</b> GESUR 87/2022	<b>DOCUMENT</b>
<b>ALTRES DADES</b> Codi de verificació: 1525112111770575503 Data d'emissió: 20/05/2024 12:00:22	<b>TIPUS / SUBTIPUS</b> Expedients de Gestió Urbanística Projectes d'urbanització i recepció d'obres	



**LLEGENDA**

- PARTERRE
- SAULÓ GARBELLT DE 20CM DE GRUIX AMB MALLA GEOTEXTIL
- PAVIMENT DE FORMIGÓ TINTAT COLOR SAULÓ
- PAVIMENT DE FORMIGÓ ACABAT RASPALLAT
- PAVIMENT DE FORMIGÓ ACABAT REGLEJAT
- CALÇADA VEHICLES AMB MESCLA BITUMINOSA EN CALENT
- PEÇA DE PANOT DE 20X20X4CM SOBRE MORTER
- PAVIMENT INDICATIU 80CM DIRECCIONAL COLOR "VERMELL"
- PAVIMENT INDICATIU 60CM D'ADVERTÈNCIA (BOTONERA) COLOR VERMELL



Fiber: 150010353-064-PAVIMENTACIÓ.dwg  
 CVE: 1525112111770575503 Validar autenticat en <https://serveis.reus.cat/cve>



FRANCESC VENTURA I PARÉS  
e.c.c.p

**Títol del Projecte:**  
Projecte de modificació del projecte d'urbanització de l'Àrea 4.90 del parc de la Maquinària de Reus

Reus ( Baix Camp)

**Títol del Plànol:**  
PAVIMENTACIÓ  
Planta

Data:  
Febrer 2024

Escala: ISO - A3 1:200  
0m 2 4

Núm. del plànol:  
09A

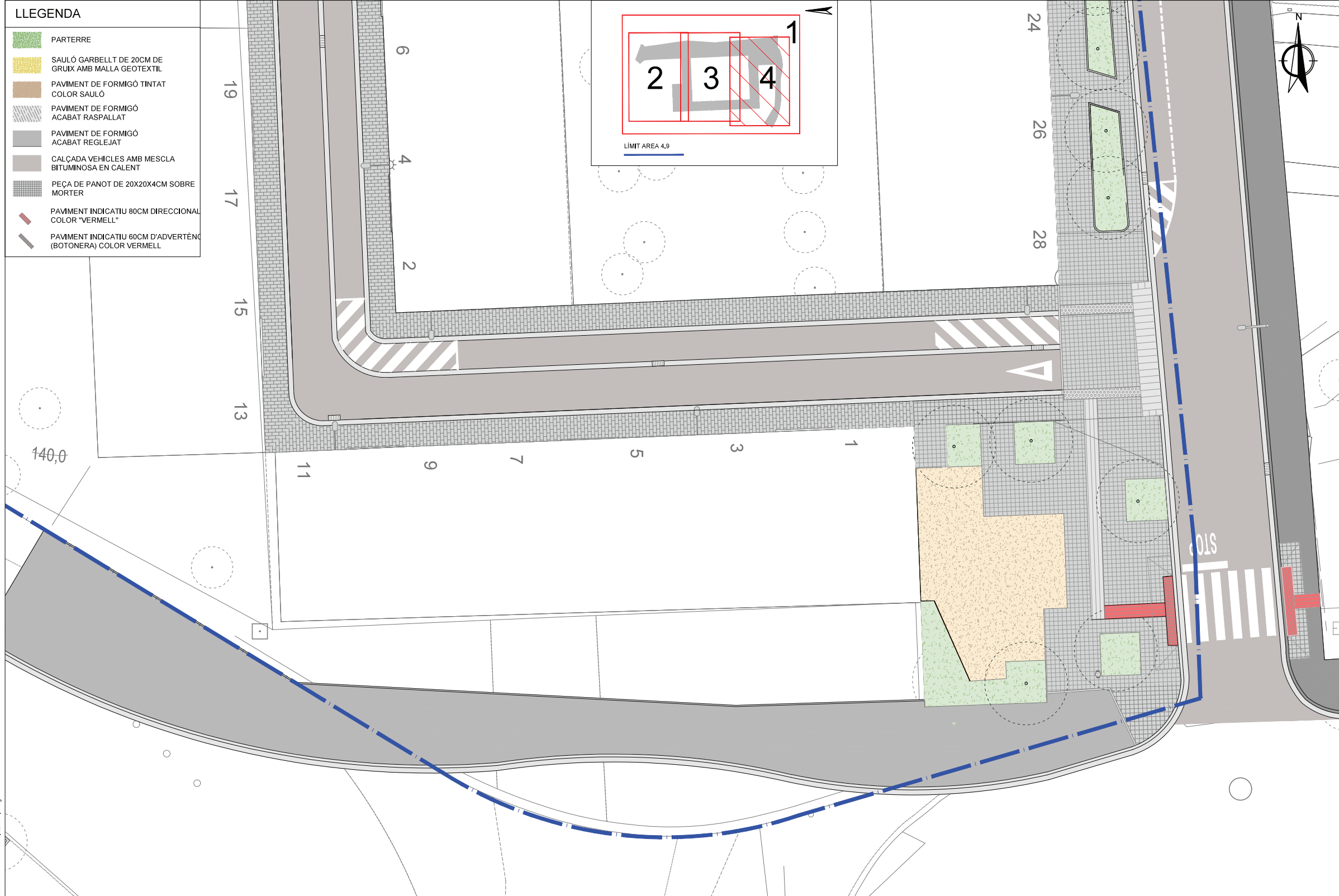
Full 03 de 04

Aquest document és una còpia autèntica del document electrònic Ref. 1525112111770575503

L'autenticitat d'aquest document es pot comprovar a <https://serveis.reus.cat/cve> mitjançant el CVE:1525112111770575503



<b>TIPUS DOCUMENT</b> Projecte	<b>EXPEDIENT</b> GESUR 87/2022	<b>DOCUMENT</b>
<b>ALTRES DADES</b> Codi de verificació: 1525112111770575503 Data d'emissió: 20/05/2024 12:00:22	<b>TIPUS / SUBTIPUS</b> Expedients de Gestió Urbanística Projectes d'urbanització i recepció d'obres	



- CVE: 1525112111770575503 Validar autenticitat en <https://serveis.reus.cat/cve>

Fiber: 150010353-04-PAVIMENTACIO.dwg



Autor del Projecte:



FRANCESC VENTURA I PARÉS  
e.c.c.p

Títol del Projecte:

Projecte de modificació del projecte d'urbanització de l'Àrea 4.90 del parc de la Maquinària de Reus

Reus ( Baix Camp)

Codi: 1500010353

Títol del Plànol:

PAVIMENTACIÓ  
Planta

Data:

Febrer 2024

Escala: ISO - A3 1:200

0m 2 4

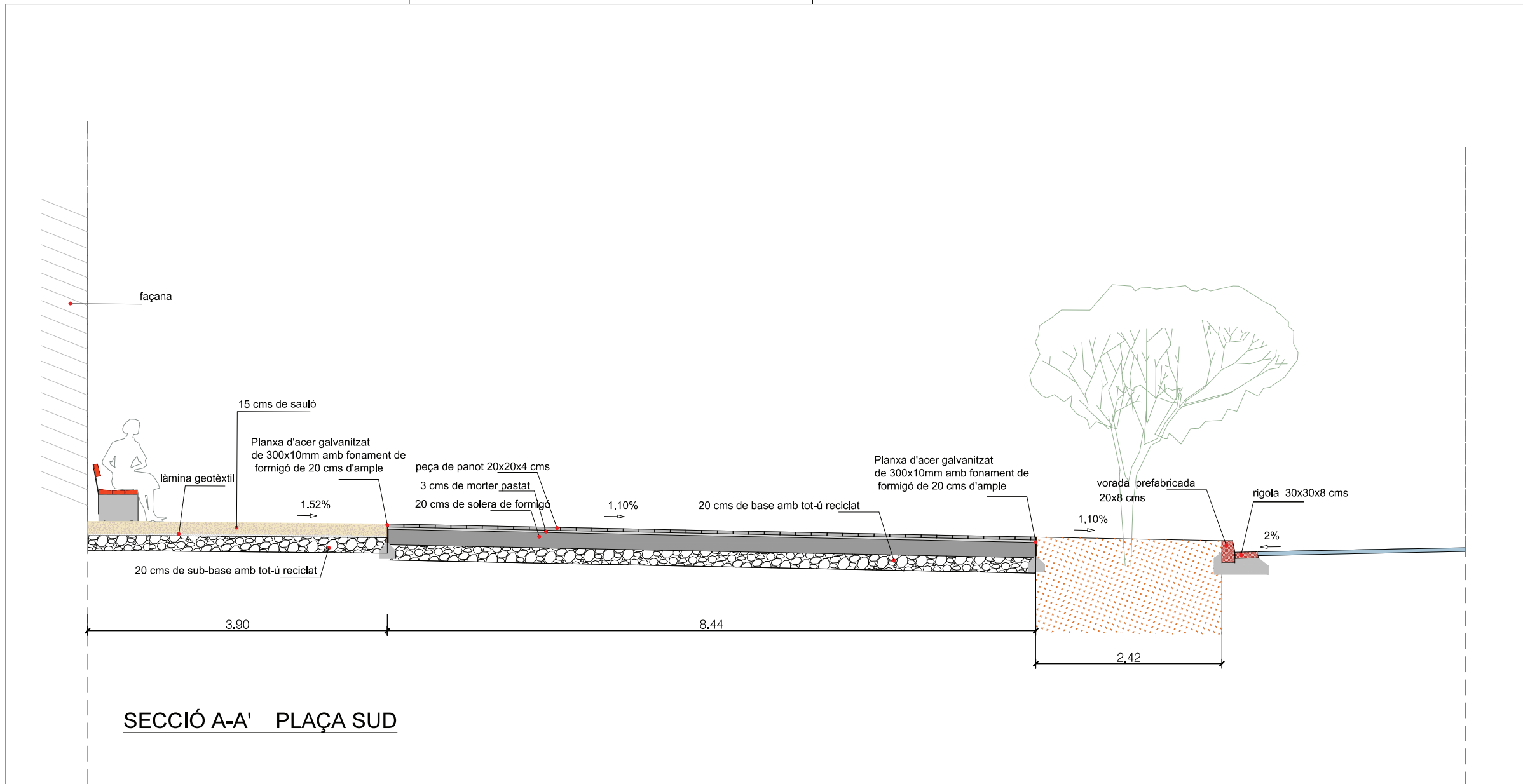
Núm. del plànol:

09A

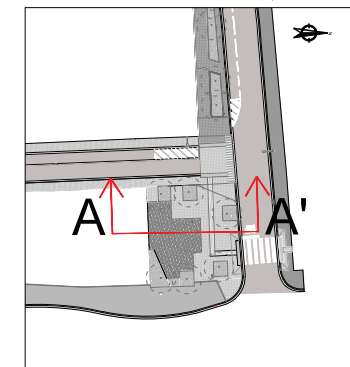
Full 04 de 04



<b>TIPUS DOCUMENT</b> Projecte	<b>EXPEDIENT</b> GESUR 87/2022	<b>DOCUMENT</b>
<b>ALTRES DADES</b> Codi de verificació: 1525112111770575503 Data d'emissió: 20/05/2024 12:00:22	<b>TIPUS / SUBTIPUS</b> Expedients de Gestió Urbanística Projectes d'urbanització i recepció d'obres	



**SECCIÓ A-A' PLAÇA SUD**



- CVE 1525112111770575503 Validar autenticitat en <https://serveis.reus.cat/cve>

Fiber: 150010353\_DETALLS\_PAVIMENTACIÓ.dwg



projecte d'urbanització

Autor del Projecte:



FRANCESC VENTURA I PARÉS  
e.c.c.p

Títol del Projecte:

Projecte de modificació del projecte d'urbanització de l'Àrea 4.90 del parc de la Maquinària de Reus

Reus ( Baix Camp)

Codi: 1500010353

Títol del Plànol:

DETALLS PAVIMENTACIÓ

Data:

Febrer 2024

Escala: ISO - A3 1:50  
0m 0,5 1

Núm. del plànol:

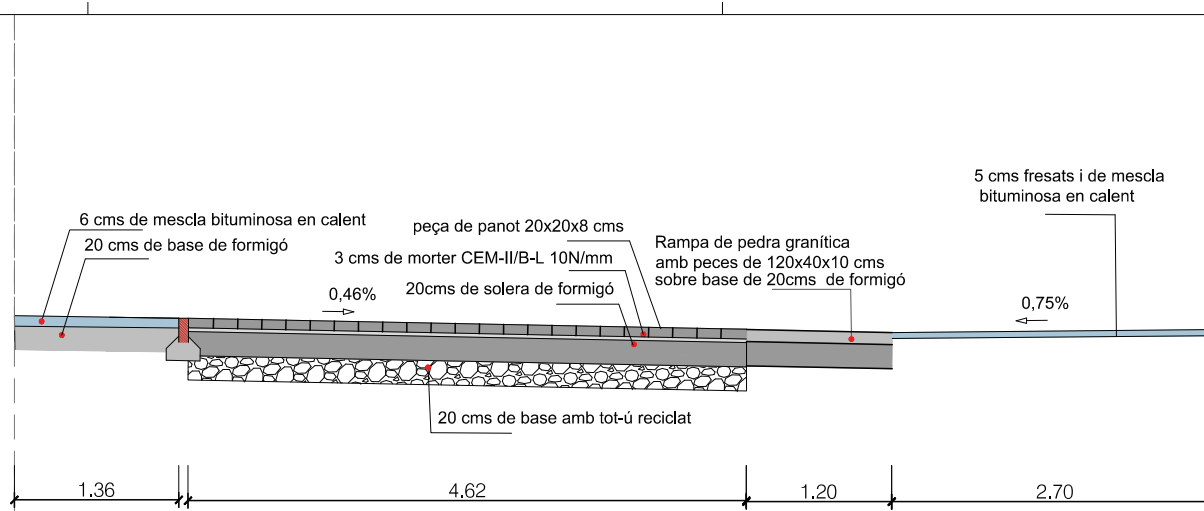
9B

Full 01 de 04

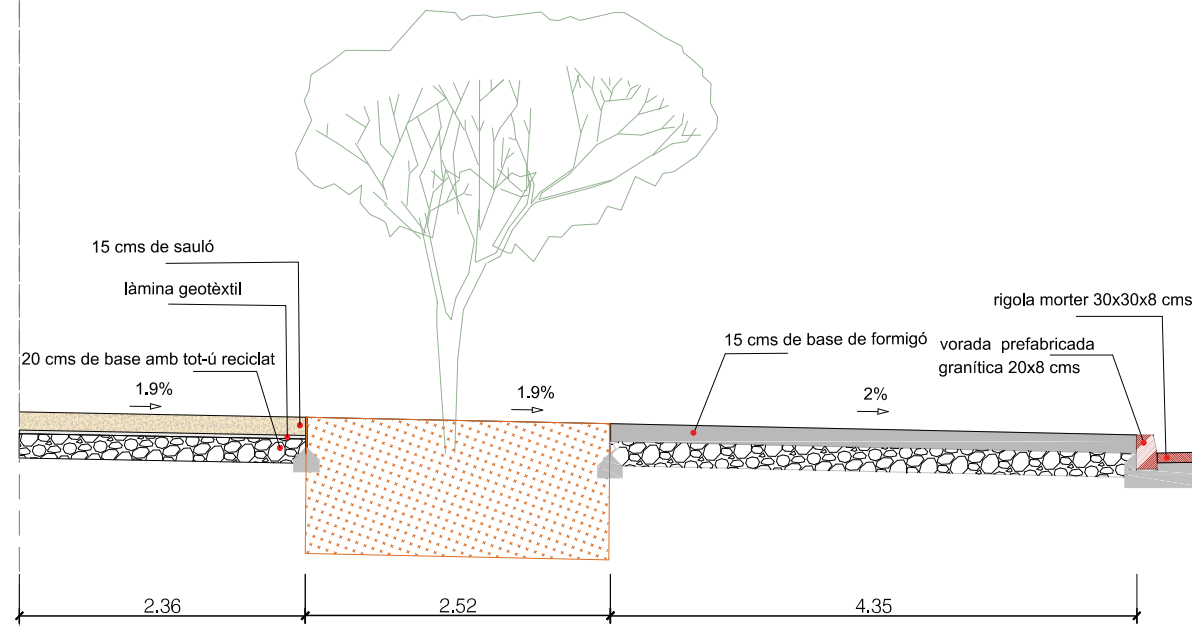




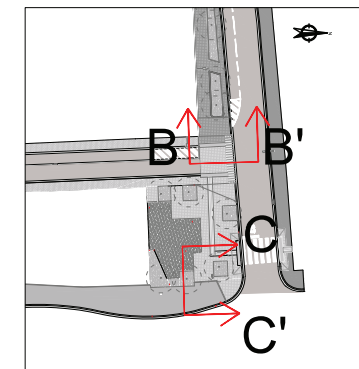
<b>TIPUS DOCUMENT</b> Projecte	<b>EXPEDIENT</b> GESUR 87/2022	<b>DOCUMENT</b>
<b>ALTRES DADES</b> Codi de verificació: 1525112111770575503 Data d'emissió: 20/05/2024 12:00:22	<b>TIPUS / SUBTIPUS</b> Expedients de Gestió Urbanística Projectes d'urbanització i recepció d'obres	



**SECCIÓ B-B' C/ SANTO DOMINGO DE LA CALZADA VORERA I GUAL**



**SECCIÓ C-C' PLAÇA SUD**



- CVE 1525112111770575503 Validar autenticitat en <https://serveis.reus.cat/cve>

Fiber: 150010353\_DETALLS\_PAVIMENTACIÓ.dwg



Autor del Projecte:



FRANCESC VENTURA I PARÉS  
e.c.c.p

Títol del Projecte:

Projecte de modificació del projecte d'urbanització de l'Àrea 4.90 del parc de la Maquinària de Reus

Reus ( Baix Camp)

Codi: 1500010353

Títol del Plànol:

DETALLS PAVIMENTACIÓ

Data:

Febrer 2024

Escala: ISO - A3 1:50  
0m 0,5 1

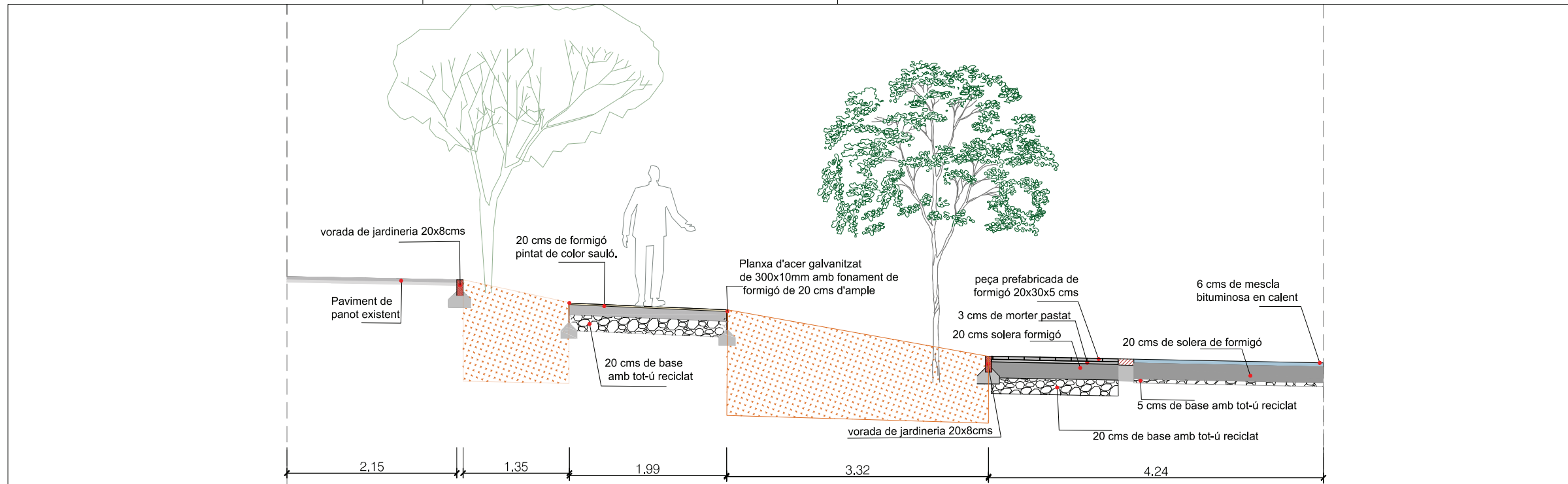
Núm. del plànol:

9B

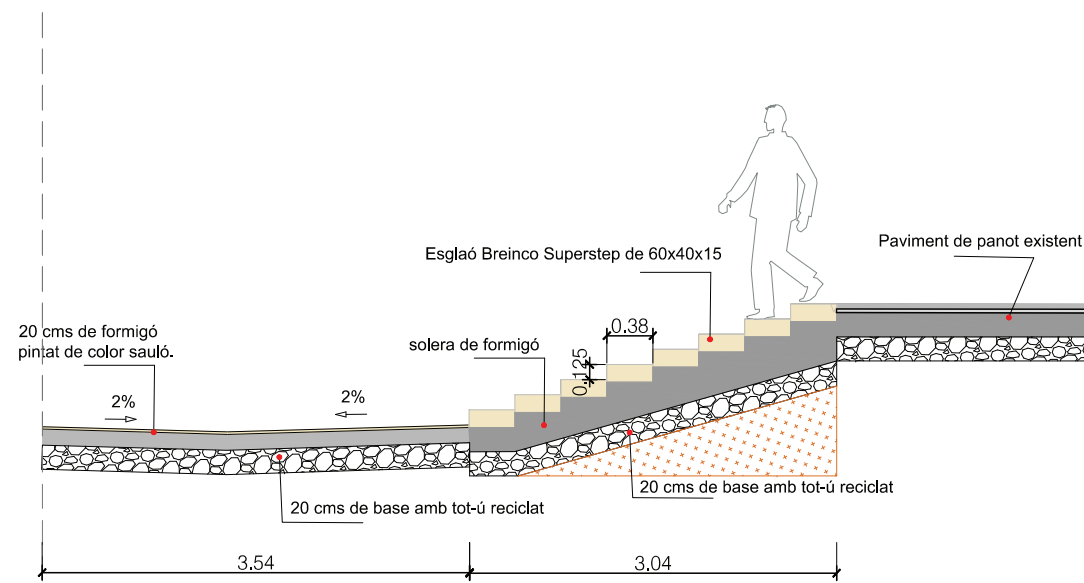
Full 02 de 04



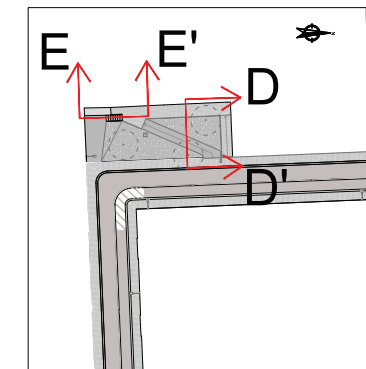
<b>TIPUS DOCUMENT</b> Projecte	<b>EXPEDIENT</b> GESUR 87/2022	<b>DOCUMENT</b>
<b>ALTRES DADES</b> Codi de verificació: 1525112111770575503 Data d'emissió: 20/05/2024 12:00:22	<b>TIPUS / SUBTIPUS</b> Expedients de Gestió Urbanística Projectes d'urbanització i recepció d'obres	



SECCIÓ D-D' PLAÇA NORD



SECCIÓ E-E' PLAÇA NORD SECCIÓ ESCALA



- CVE 1525112111770575503 Validar autenticitat en <https://serveis.reus.cat/cve>

Fiber: 150010353\_DETALLS\_PAVIMENTACIÓ.dwg



Autor del Projecte:



FRANCESC VENTURA I PARÉS e.c.c.p

Títol del Plànol:

Projecte de modificació del projecte d'urbanització de l'Àrea 4.90 del parc de la Maquinària de Reus

Reus ( Baix Camp)

Codi: 1500010353

Títol del Plànol:

DETALLS PAVIMENTACIÓ

Data:

Febrer 2024

Escala: ISO - A3 1:50  
0m 0,5 1

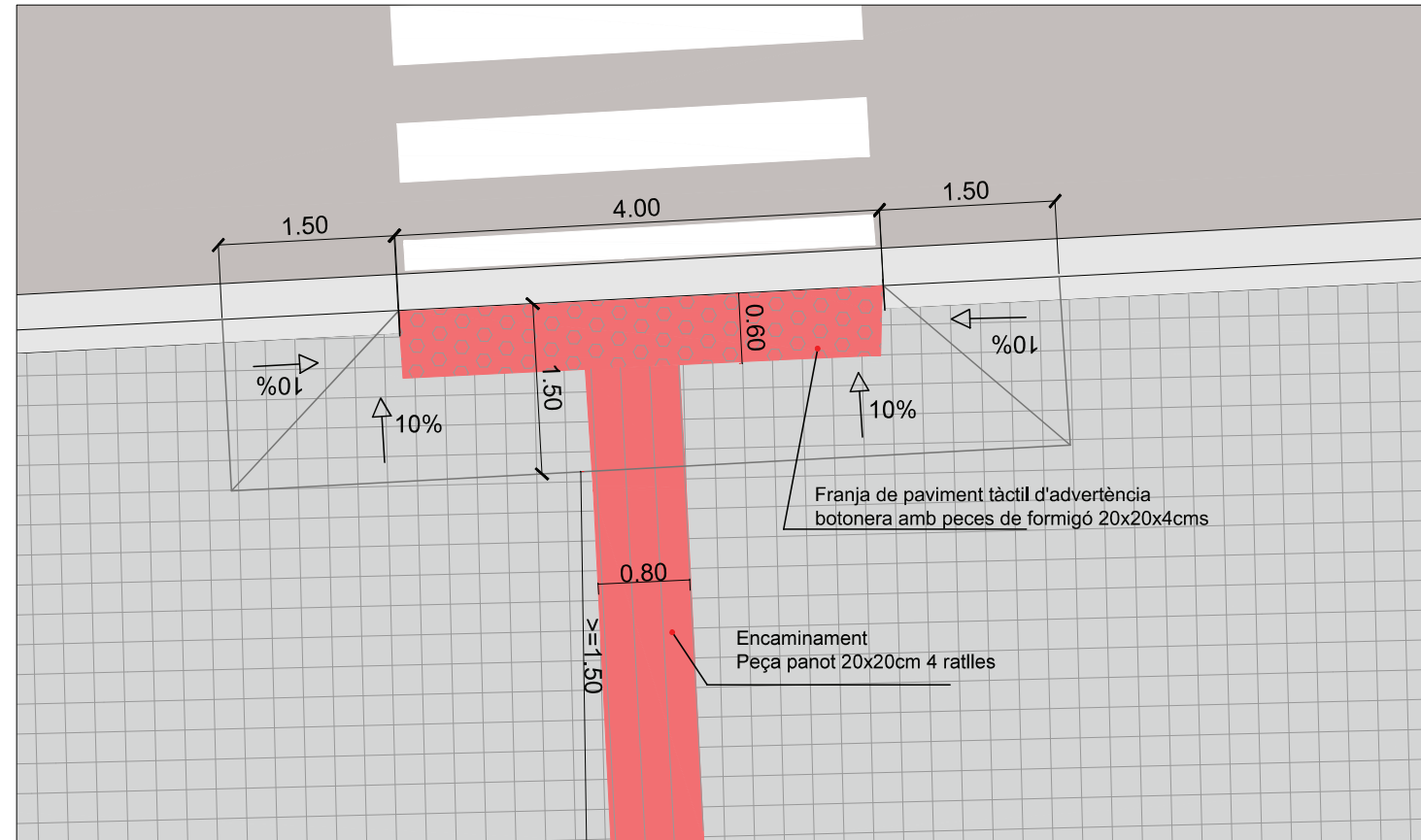
Núm. del plànol:

9B

Full 03 de 04



<b>TIPUS DOCUMENT</b> Projecte	<b>EXPEDIENT</b> GESUR 87/2022	<b>DOCUMENT</b>
<b>ALTRES DADES</b> Codi de verificació: 1525112111770575503 Data d'emissió: 20/05/2024 12:00:22	<b>TIPUS / SUBTIPUS</b> Expedients de Gestió Urbanística Projectes d'urbanització i recepció d'obres	



**DETALLS GUAL REBAIXAT**

- CVE: 1525112111770575503 Validar autenticitat en <https://serveis.reus.cat/cve>

Fiber: 150010353\_DETALLS\_PAVIMENTACIÓ.dwg



Autor del Projecte:



FRANCESC VENTURA I PARÉS  
e.c.c.p

Títol del Projecte:

Projecte de modificació del projecte d'urbanització de l'Àrea 4.90 del parc de la Maquinària de Reus

Reus ( Baix Camp)

Codi: 1500010353

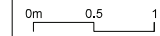
Títol del Plànol:

DETALLS PAVIMENTACIÓ

Data:

Febrer 2024

Escala: ISO - A3 1:50



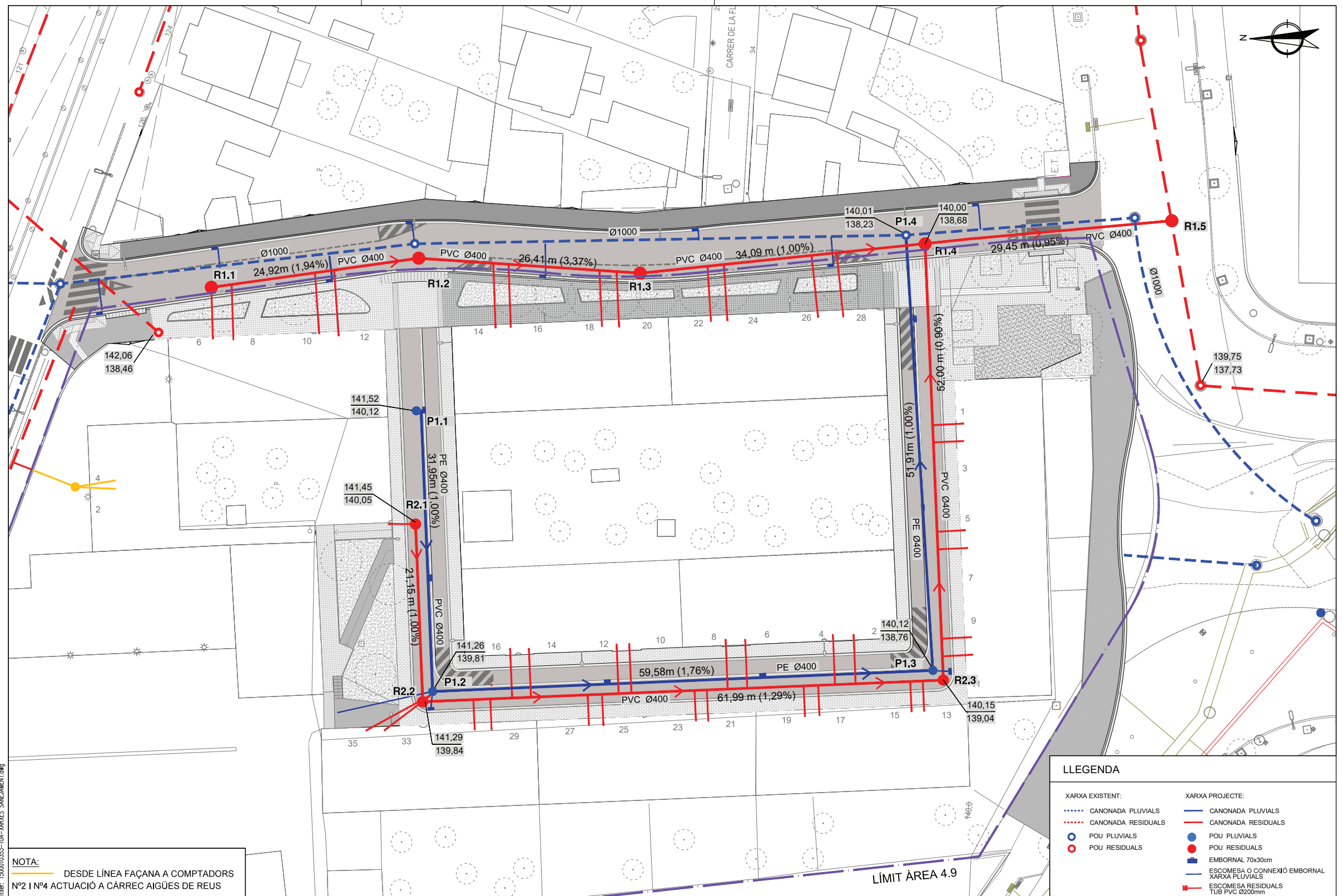
Núm. del plànol:

9B

Full 04 de 04



<b>TIPUS DOCUMENT</b> Projecte	<b>EXPEDIENT</b> GESUR 87/2022	<b>DOCUMENT</b>
<b>ALTRES DADES</b> Codi de verificació: 1525112111770575503 Data d'emissió: 20/05/2024 12:00:22	<b>TIPUS / SUBTIPUS</b> Expedients de Gestió Urbanística Projectes d'urbanització i recepció d'obres	



**NOTA:**  
DESDE LÍNEA FAÇANA A COMPTADORS  
Nº2 I Nº4 ACTUACIÓ A CÀRREC AIGÜES DE REUS

LLEGGENDA	
<b>XARXA EXISTENT:</b>	<b>XARXA PROJECTE:</b>
--- CANONADA PLUVIALS	--- CANONADA PLUVIALS
--- CANONADA RESIDUALS	--- CANONADA RESIDUALS
● POU PLUVIALS	● POU PLUVIALS
● POU RESIDUALS	● POU RESIDUALS
	■ EMBORNAL 70x30cm
	■ ESCOMESA O CONNEXIÓ EMBORNAL
	■ XARXA PLUVIALS
	■ ESCOMESA RESIDUALS
	■ TUB PVC Ø200mm

- CVE 1525112111770575503 Validar autenticitat en <https://serveis.reus.cat/cve>

Fitxer: 1500010353-10A-XARRES\_SANEJAMENT.dwg



Autor del Projecte:  
**URBIMEC**  
FRANCESC VENTURA I PARÉS  
e.c.c.p

Títol del Projecte:  
Projecte de modificació del projecte d'urbanització de l'Àrea 4.9  
del parc de la Maquinària de Reus  
Reus ( Baix Camp )  
Codi: 1500010353

Títol del Plànol:  
**XARXA SANEJAMENT**  
Planta  
Data:  
Febrer 2024  
Escala: ISO - A3 1:400  
0m 4 8

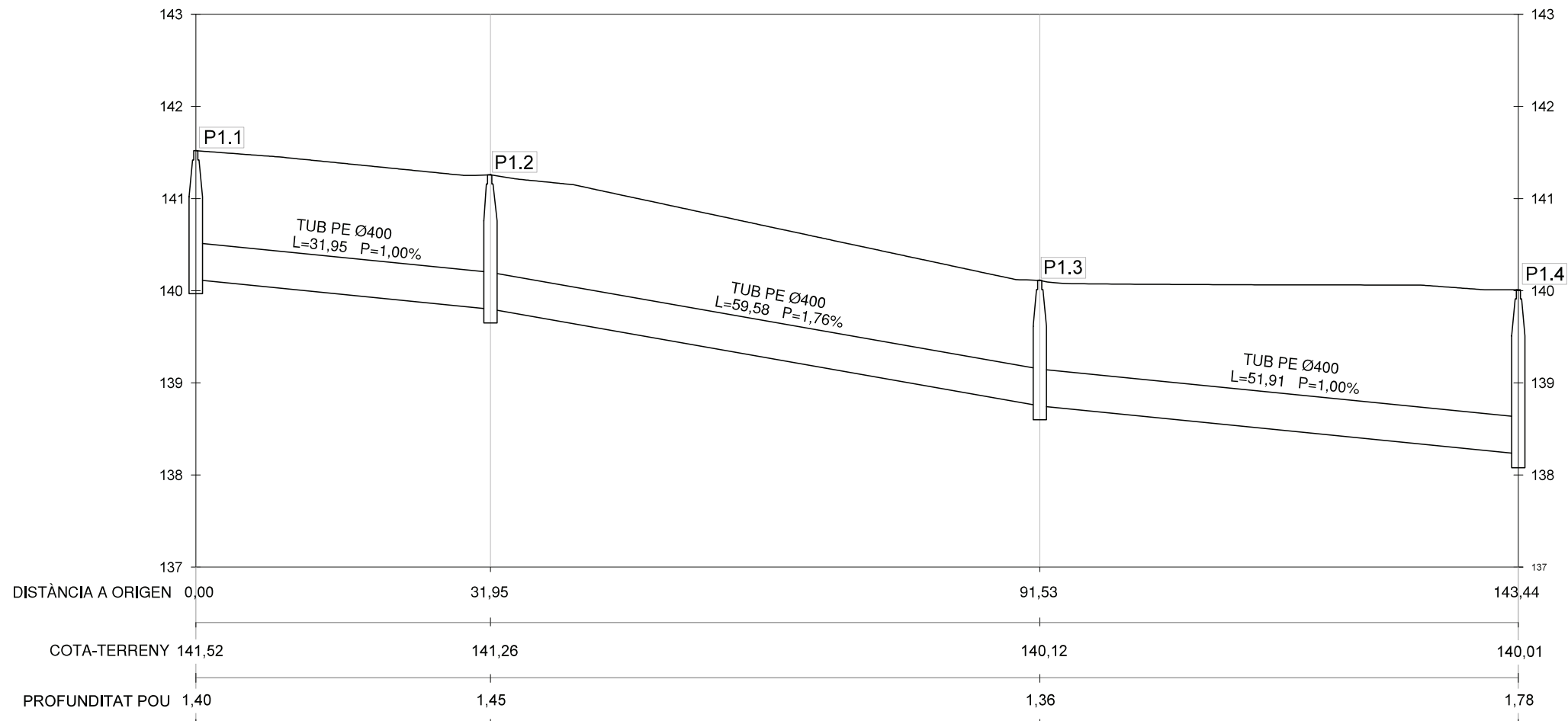
Núm. del plànol:  
**10A**  
Full **01** de **01**

Aquest document és una còpia autèntica del document electrònic Ref. 1525112111770575503

L'autenticitat d'aquest document es pot comprovar a <https://serveis.reus.cat/cve> mitjançant el CVE:1525112111770575503



<b>TIPUS DOCUMENT</b> Projecte	<b>EXPEDIENT</b> GESUR 87/2022	<b>DOCUMENT</b>
<b>ALTRES DADES</b> Codi de verificació: 1525112111770575503 Data d'emissió: 20/05/2024 12:00:22	<b>TIPUS / SUBTIPUS</b> Expedients de Gestió Urbanística Projectes d'urbanització i recepció d'obres	



PERFIL XARXA PLUVIAL PTGE. MARE DE DÉU DEL CAMÍ  
 ESCALA H: 1/500 V: 1/50

- CVE: 1525112111770575503 Validar autenticitat en <https://serveis.reus.cat/cve>

Fiber: 150010353\IBS-SANEJAMENT\_PERF\_LONG.dwg

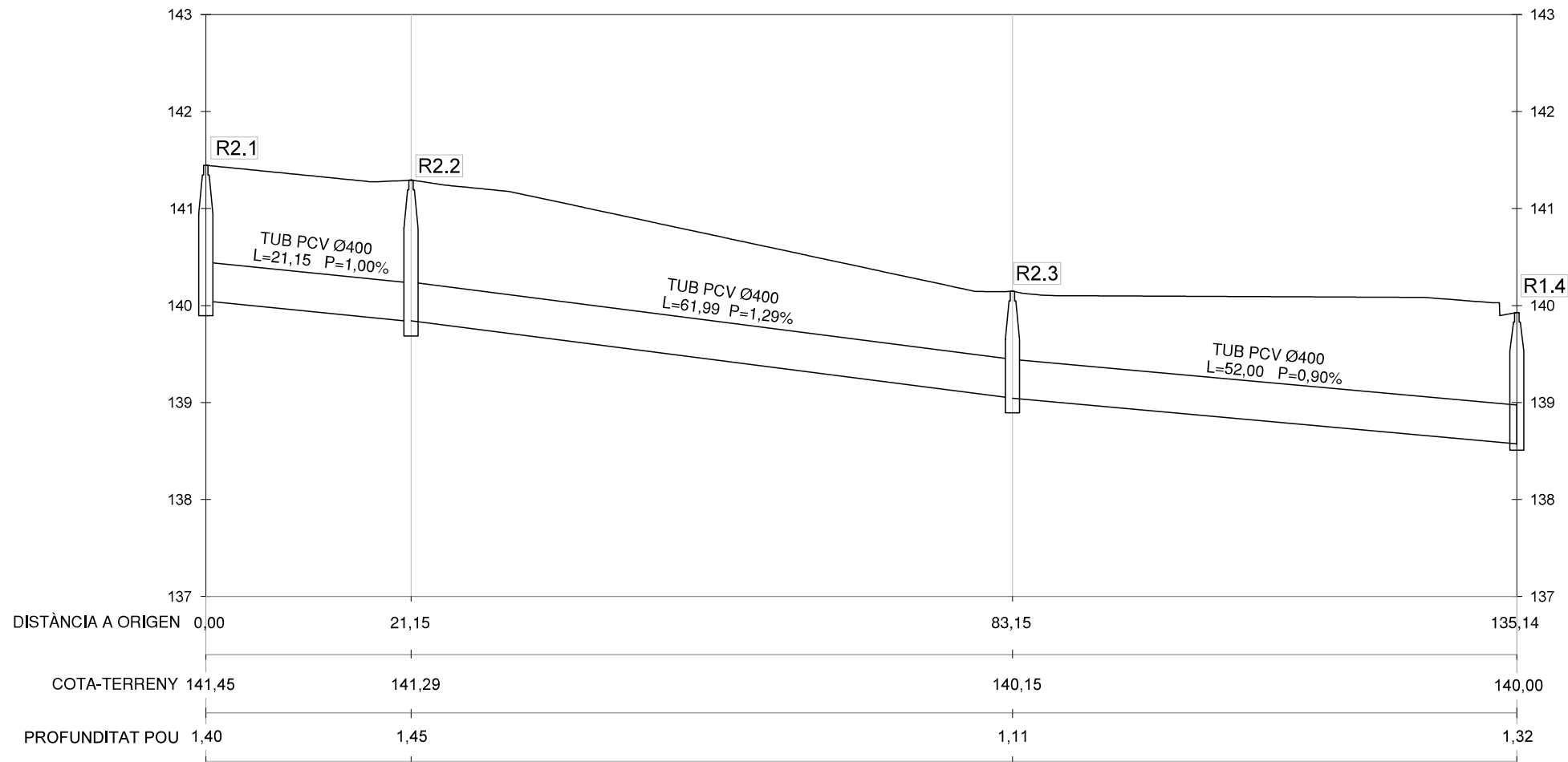
		<b>projecte d'urbanització</b>		Autor del Projecte:  FRANCESC VENTURA I PARÉS e.c.c.p	Títol del Projecte: Projecte de modificació del projecte d'urbanització de l'Àrea 4.90 del parc de la Maquinària de Reus Reus ( Baix Camp)	Títol del Plànol: XARXA DE SANEJAMENT PERFILS LONGITUDINALS	Núm. del plànol: <b>10B</b>
				Data: Febrer 2024	Escala: 	Full <b>01</b> de <b>03</b>	

Aquest document és una còpia autèntica del document electrònic Ref. 1525112111770575503

L'autenticitat d'aquest document es pot comprovar a <https://serveis.reus.cat/cve> mitjançant el CVE: 1525112111770575503



<b>TIPUS DOCUMENT</b> Projecte	<b>EXPEDIENT</b> GESUR 87/2022	<b>DOCUMENT</b>
<b>ALTRES DADES</b> Codi de verificació: 1525112111770575503 Data d'emissió: 20/05/2024 12:00:22	<b>TIPUS / SUBTIPUS</b> Expedients de Gestió Urbanística Projectes d'urbanització i recepció d'obres	



PERFIL XARXA RESIDUAL PTGE. MARE DE DÉU DEL CAMÍ  
ESCALA H: 1/500 V: 1/50

- CVE: 1525112111770575503 Validar autenticitat en <https://serveis.reus.cat/cve>

Fitxer: 150010353\IS-SANEJAMENT\_PERF\_LONG.dwg



Autor del Projecte:



FRANCESC VENTURA I PARÉS  
e.c.c.p

Títol del Plànol:

Projecte de modificació del projecte d'urbanització de l'Àrea 4.90 del parc de la Maquinària de Reus

Reus ( Baix Camp)


Títol del Plànol:

XARXA DE SANEJAMENT  
PERFELS LONGITUDINALS

Data:

Febrer 2024

Escala:



Núm. del plànol:

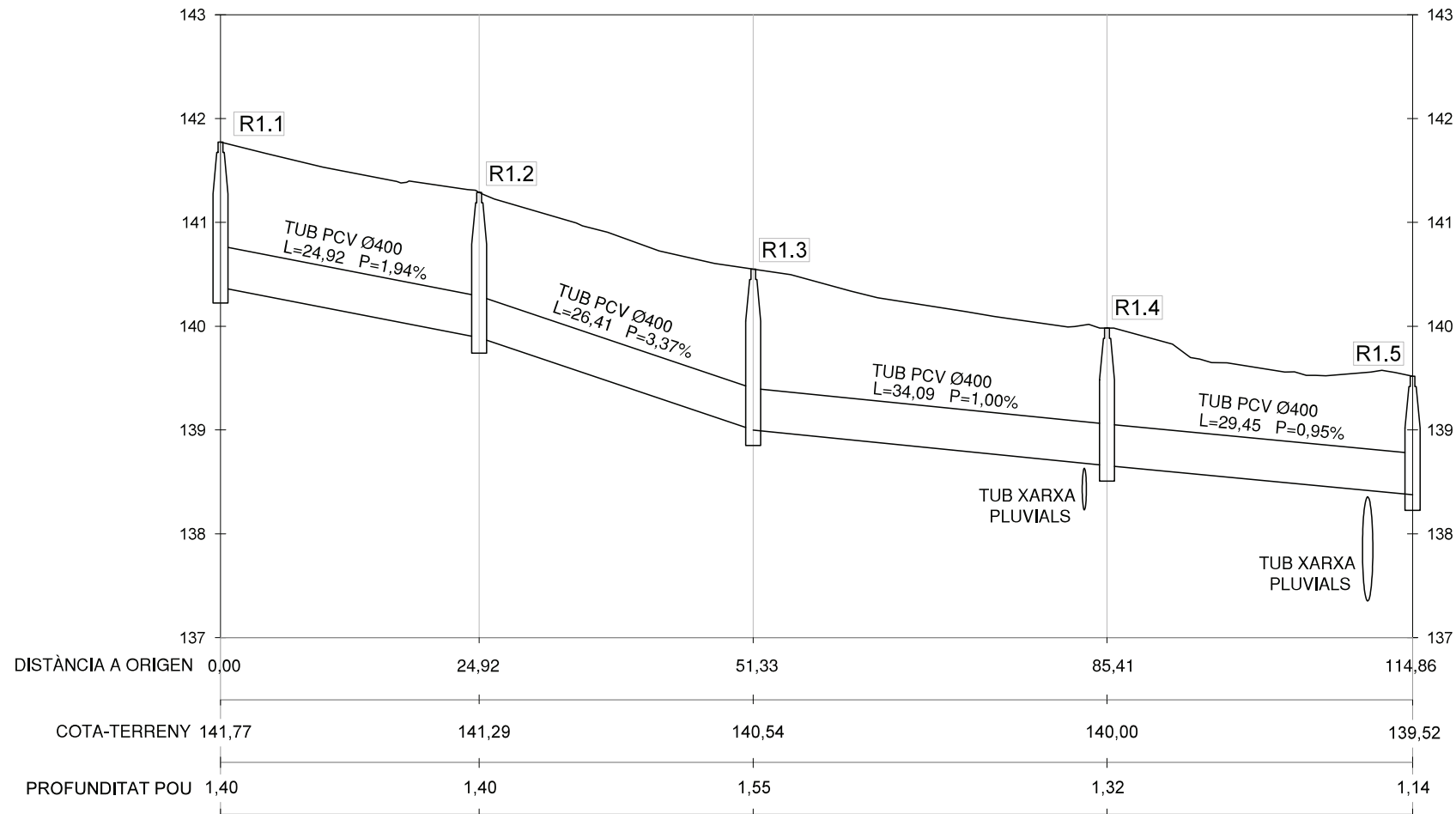
10B

Full 02 de 03

Codi: 1500010353



<b>TIPUS DOCUMENT</b> Projecte	<b>EXPEDIENT</b> GESUR 87/2022	<b>DOCUMENT</b>
<b>ALTRES DADES</b> Codi de verificació: 1525112111770575503 Data d'emissió: 20/05/2024 12:00:22	<b>TIPUS / SUBTIPUS</b> Expedients de Gestió Urbanística Projectes d'urbanització i recepció d'obres	



PERFIL XARXA RESIDUAL C. SANTO DOMINGÓ DE LA CALZADA  
ESCALA H: 1/500 V: 1/50

- CVE: 1525112111770575503 Validar autenticitat en <https://serveis.reus.cat/cve>

Fitxer: 150010353\IS-SANEJAMENT\_PERF\_LONG.dwg



Autor del Projecte:



FRANCESC VENTURA I PARÉS  
e.c.c.p

Títol del Plànol:

Projecte de modificació del projecte d'urbanització de l'Àrea 4.90 del parc de la Maquinària de Reus

Reus ( Baix Camp)

Títol del Plànol:

XARXA DE SANEJAMENT  
PERFELS LONGITUDINALS

Data:

Febrer 2024

Escala:



Núm. del plànol:

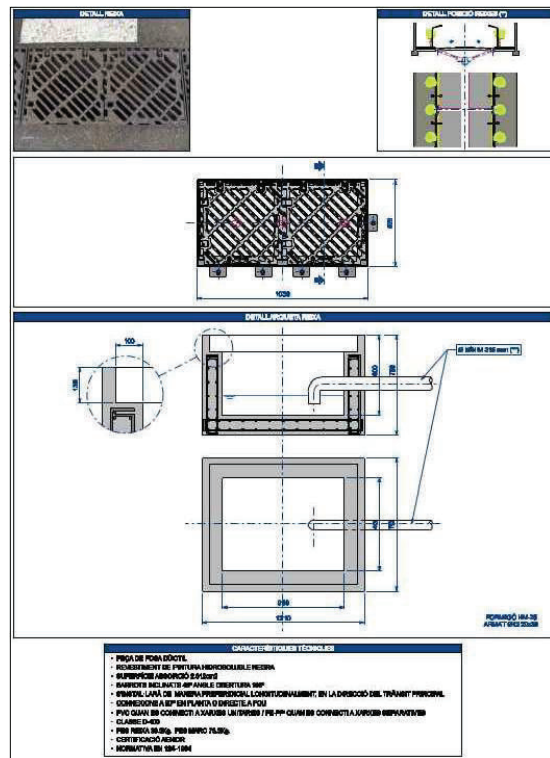
10B

Full 03 de 03

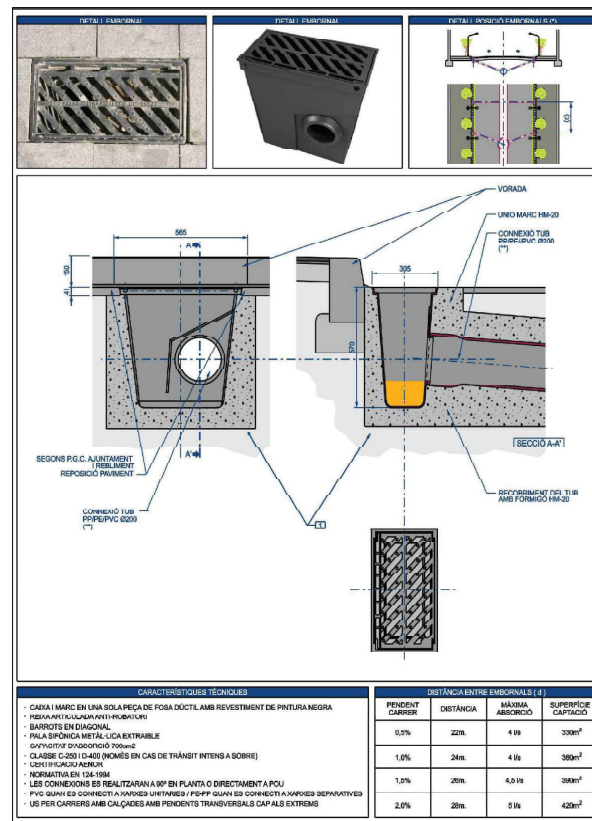
Codi: 1500010353



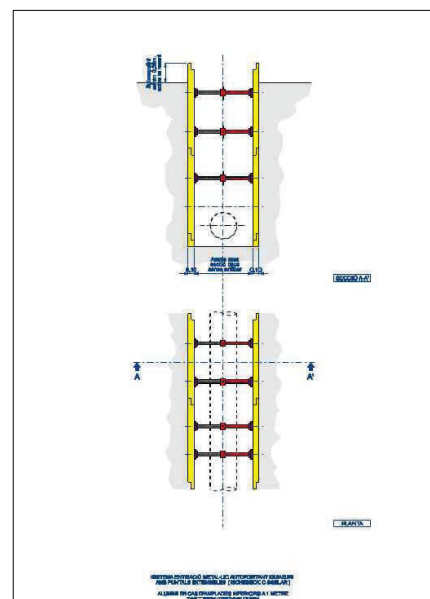
<b>TIPUS DOCUMENT</b> Projecte	<b>EXPEDIENT</b> GESUR 87/2022	<b>DOCUMENT</b>
<b>ALTRES DADES</b> Codi de verificació: 1525112111770575503 Data d'emissió: 20/05/2024 12:00:22	<b>TIPUS / SUBTIPUS</b> Expedients de Gestió Urbanística Projectes d'urbanització i recepció d'obres	




REIXA TRANSVERSAL DE GRAN CAPTACIÓ DE FOSSA DÚCTIL



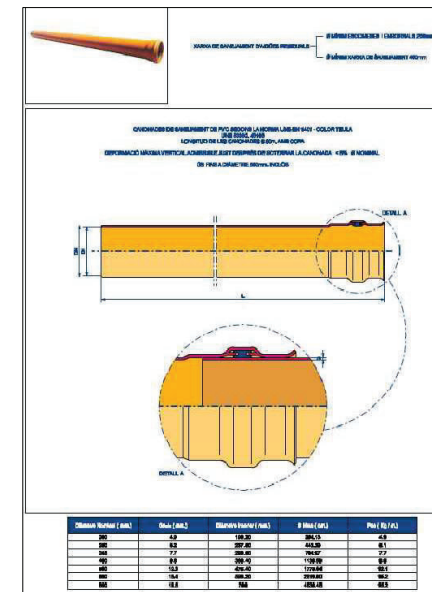
EMBORNAL SIFÒNIC ANTIROBATORI DE FOSSA DÚCTIL COMPACTE



SISTEMA D'ENTIBACIÓ DE RASES A PARTIR DE 1,6 MTS DE PROFUNDITAT)



DETALLS CANONADES PP o PE



DETALLS CANONADES PVC

- CVE 1525112111770575503 Validar autenticat en <https://serveis.reus.cat/cve>

Fiber: 150010353=10C-DETALLS\_XARXA\_SANEJAMENT\_2img



projecte d'urbanització

Autor del Projecte:



FRANCESC VENTURA I PARÉS e.c.c.p

Títol del Projecte:

Projecte de modificació del projecte d'urbanització de l'Àrea 4.90 del parc de la Maquinària de Reus

Reus ( Baix Camp)

Títol del Plànol:

XARXA SANEJAMENTS  
Detalls

Data:

Febrer 2024

Escala: ISO - A3 S/E

0m

Núm. del plànol:

10C

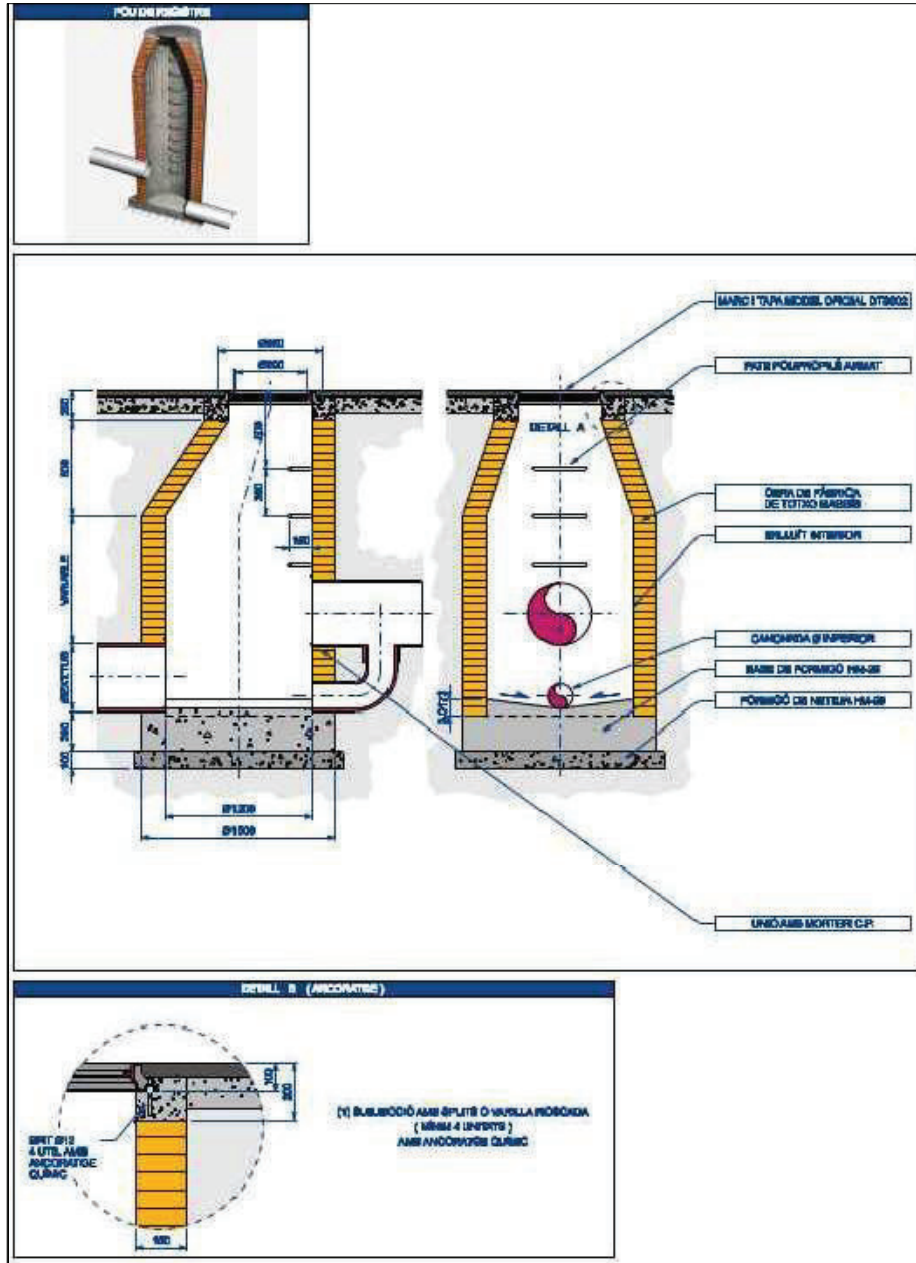
Full 01 de 05

Codi: 1500010353

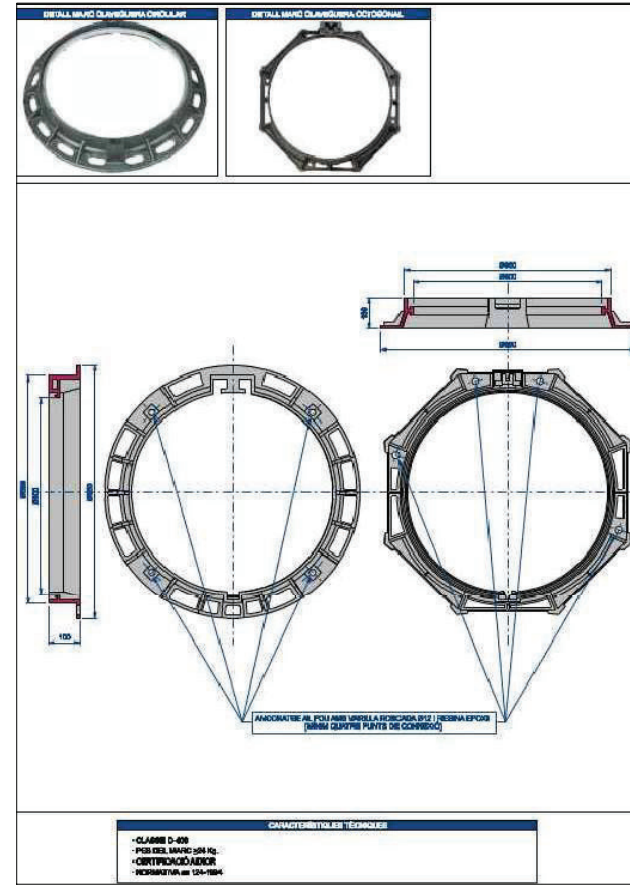




<b>TIPUS DOCUMENT</b> Projecte	<b>EXPEDIENT</b> GESUR 87/2022	<b>DOCUMENT</b>
<b>ALTRES DADES</b> Codi de verificació: 1525112111770575503 Data d'emissió: 20/05/2024 12:00:22	<b>TIPUS / SUBTIPUS</b> Expedients de Gestió Urbanística Projectes d'urbanització i recepció d'obres	



POU DE REGISTRE D'OBRA DE FÀBRICA AMB RESSALT



MARC DE SANEJAMENT DE FUNDICIÓ DÚCTIL Ø400 ARTICULAT



TAPA DE SANEJAMENT DE FUNDICIÓ DÚCTIL Ø400 ARTICULAT

- CVE 1525112111770575503 Validar autenticitat en <https://serveis.reus.cat/cve>

Fiber: 150010353-10-DETALLS\_MARCS\_SANEJAMENT\_Canig



Autor del Projecte:



FRANCESC VENTURA I PARÉS  
e.c.c.p

Títol del Plànol:

Projecte de modificació del projecte d'urbanització de l'Àrea 4.90 del parc de la Maquinària de Reus

Reus ( Baix Camp)

Títol del Plànol:

XARXA SANEJAMENTS  
Detalls

Data:  
Febrer 2024

Escala: ISO - A3 S/E  
0m

Núm. del plànol:

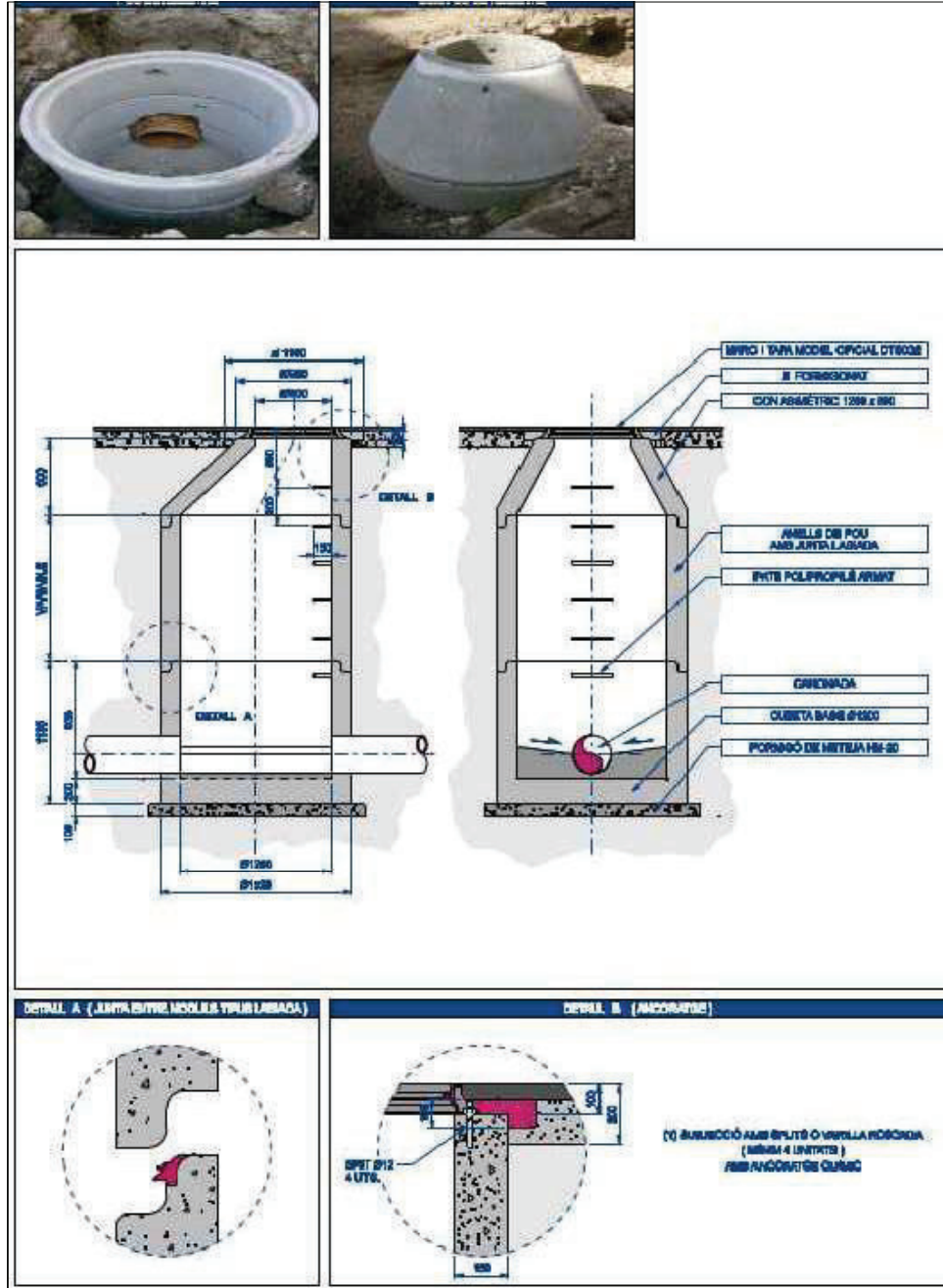
10C

Full 02 de 05

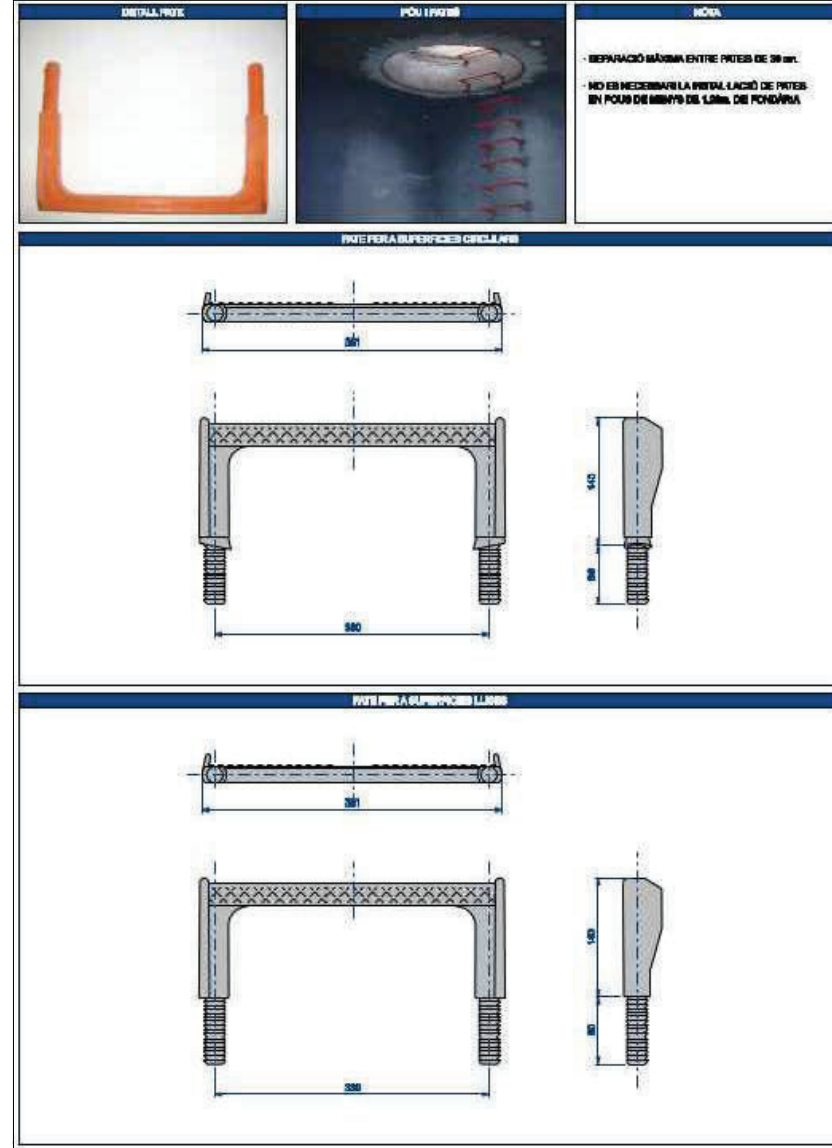
Codi: 1500010353



<b>TIPUS DOCUMENT</b> Projecte	<b>EXPEDIENT</b> GESUR 87/2022	<b>DOCUMENT</b>
<b>ALTRES DADES</b> Codi de verificació: 1525112111770575503 Data d'emissió: 20/05/2024 12:00:22	<b>TIPUS / SUBTIPUS</b> Expedients de Gestió Urbanística Projectes d'urbanització i recepció d'obres	



POU DE REGISTRE AMB PECES PREFABRICADES DE FORMIGÓ



PATE DE POLIPOPILÈ ARMAT

- CVE: 1525112111770575503 Validar autenticitat en <https://serveis.reus.cat/cve>

Fitxer: 150010353-100-DETALLS\_XARXES\_SANEJAMENT.rvt



projecte d'urbanització

Autor del Projecte:



FRANCESC VENTURA I PARÉS  
e.c.c.p

Títol del Projecte:

Projecte de modificació del projecte d'urbanització de l'Àrea 4.90 del parc de la Maquinària de Reus

Reus ( Baix Camp )

Codi: 1500010353

Títol del Plànol:

XARXA SANEJAMENTS  
Detalls

Data:  
Febrer 2024

Escala: ISO - A3 S/E  
0m

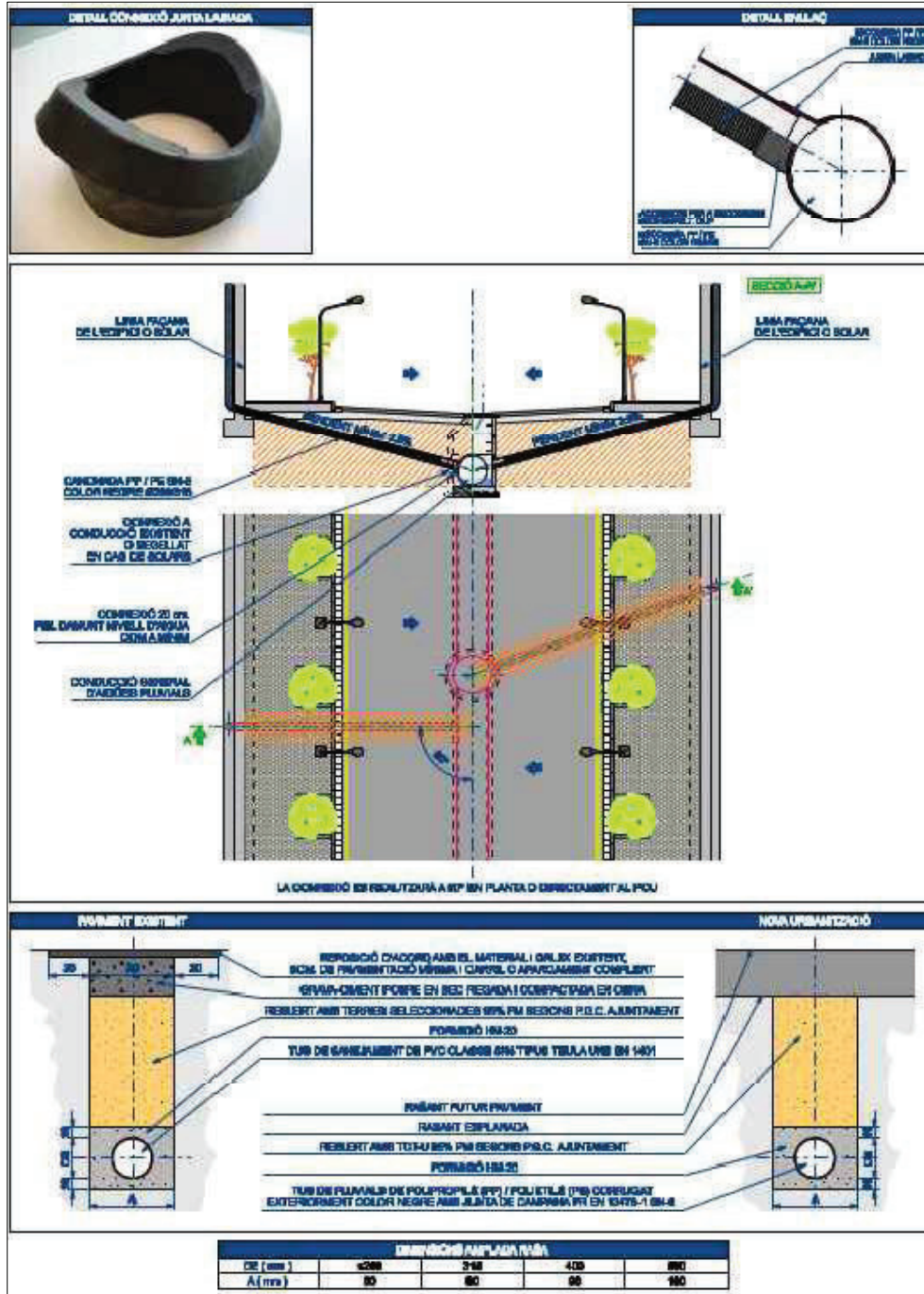
Núm. del plànol:

10C

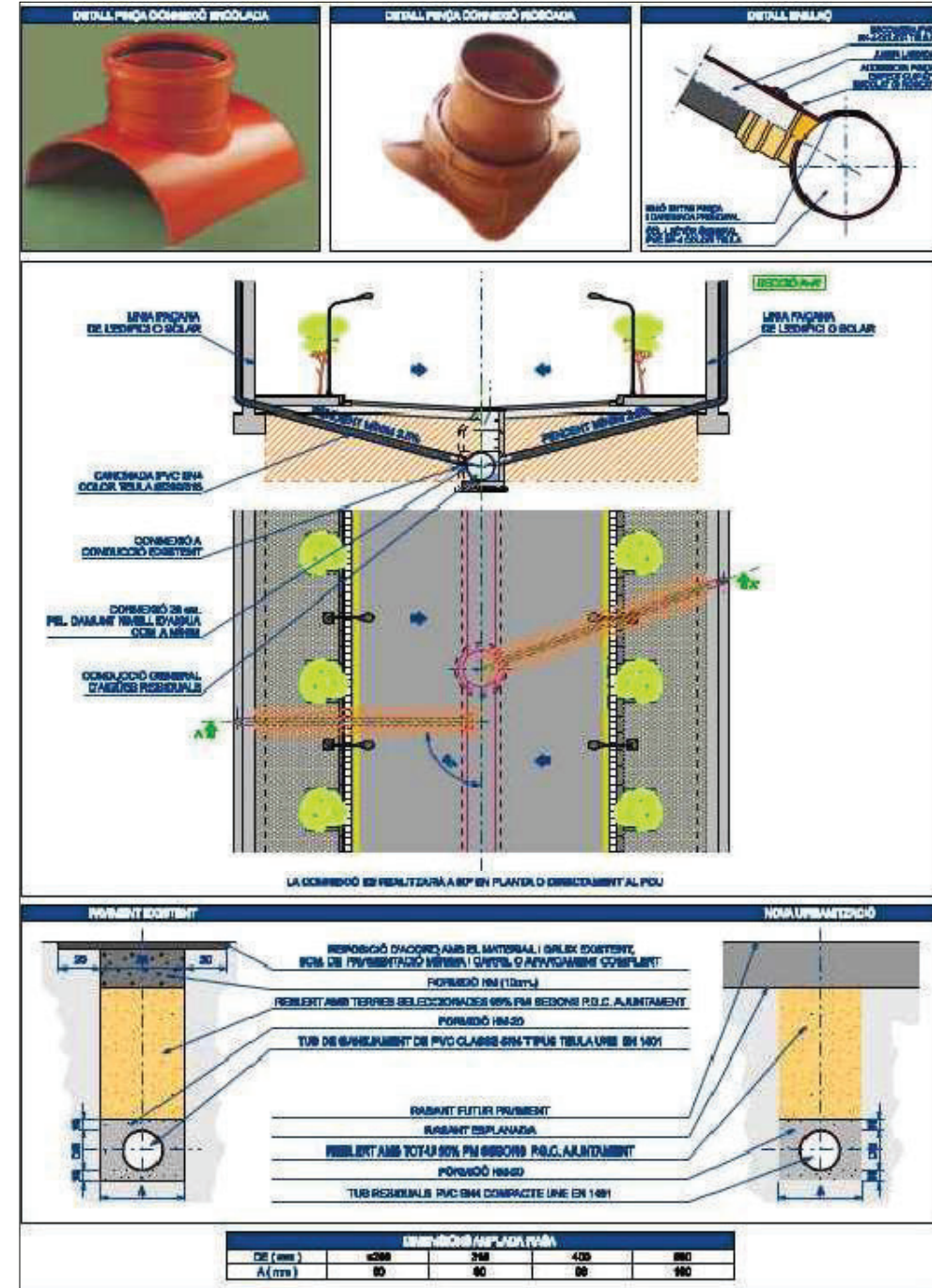
Full 03 de 05



<b>TIPUS DOCUMENT</b> Projecte	<b>EXPEDIENT</b> GESUR 87/2022	<b>DOCUMENT</b>
<b>ALTRES DADES</b> Codi de verificació: 1525112111770575503 Data d'emissió: 20/05/2024 12:00:22	<b>TIPUS / SUBTIPUS</b> Expedients de Gestió Urbanística Projectes d'urbanització i recepció d'obres	



ESCOMESA DE PLUVIALS



ESCOMESA DE RESIDUALS

- CVE 1525112111770575503 Validar autenticitat en <https://serveis.reus.cat/cve>

Fitxer: 150010353-10C-DETALLS\_XARRES\_SANEJAMENT\_Ang



projecte d'urbanització

Autor del Projecte:



FRANCESC VENTURA I PARÉS e.c.c.p

Títol del Projecte:

Projecte de modificació del projecte d'urbanització de l'Àrea 4.90 del parc de la Maquinària de Reus

Reus ( Baix Camp )

Títol del Plànol:

XARXA SANEJAMENTS  
Detalls

Data:  
Febrer 2024

Escala: ISO - A3 S/E  
0m

Núm. del plànol:

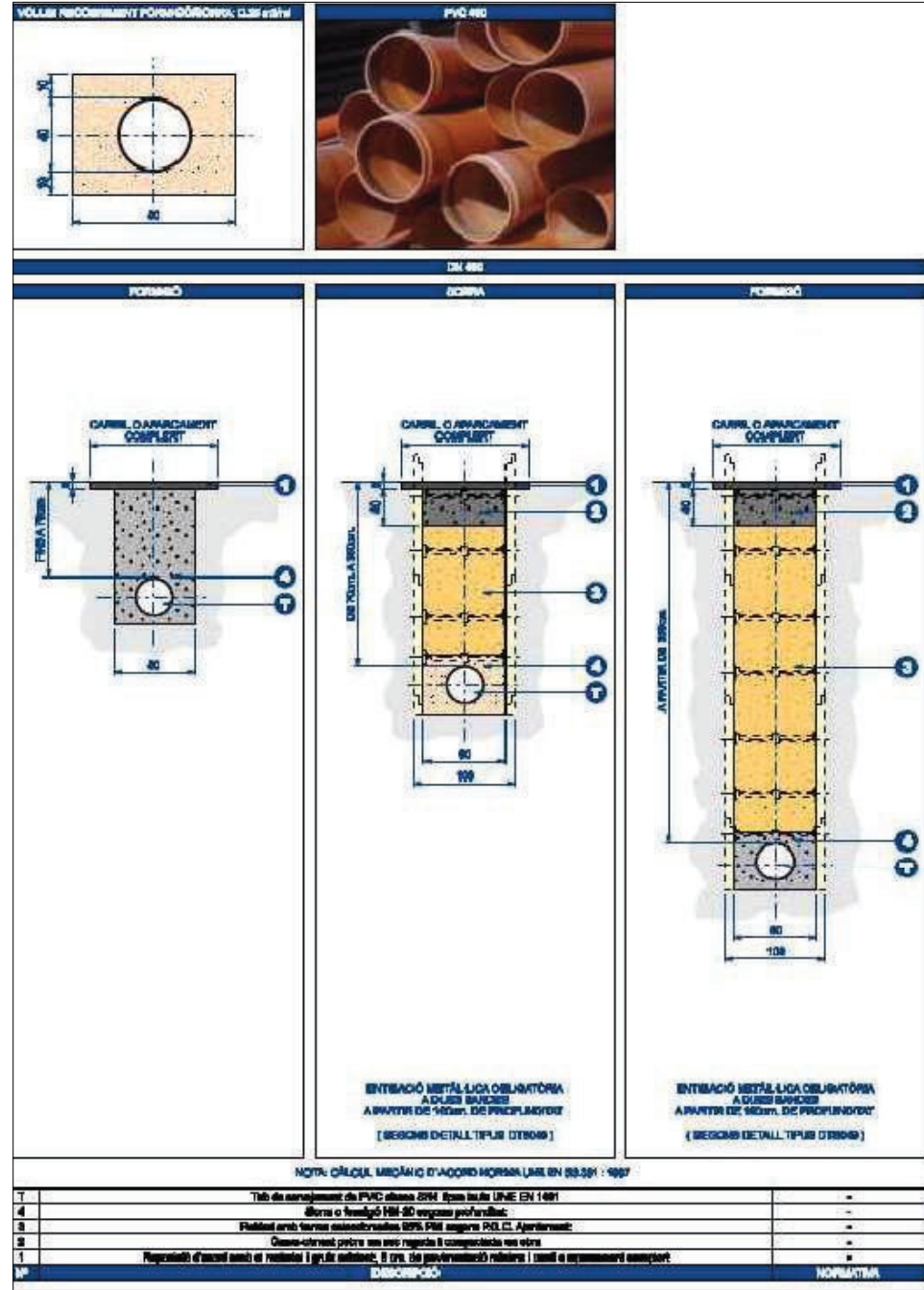
10C

Full 04 de 05

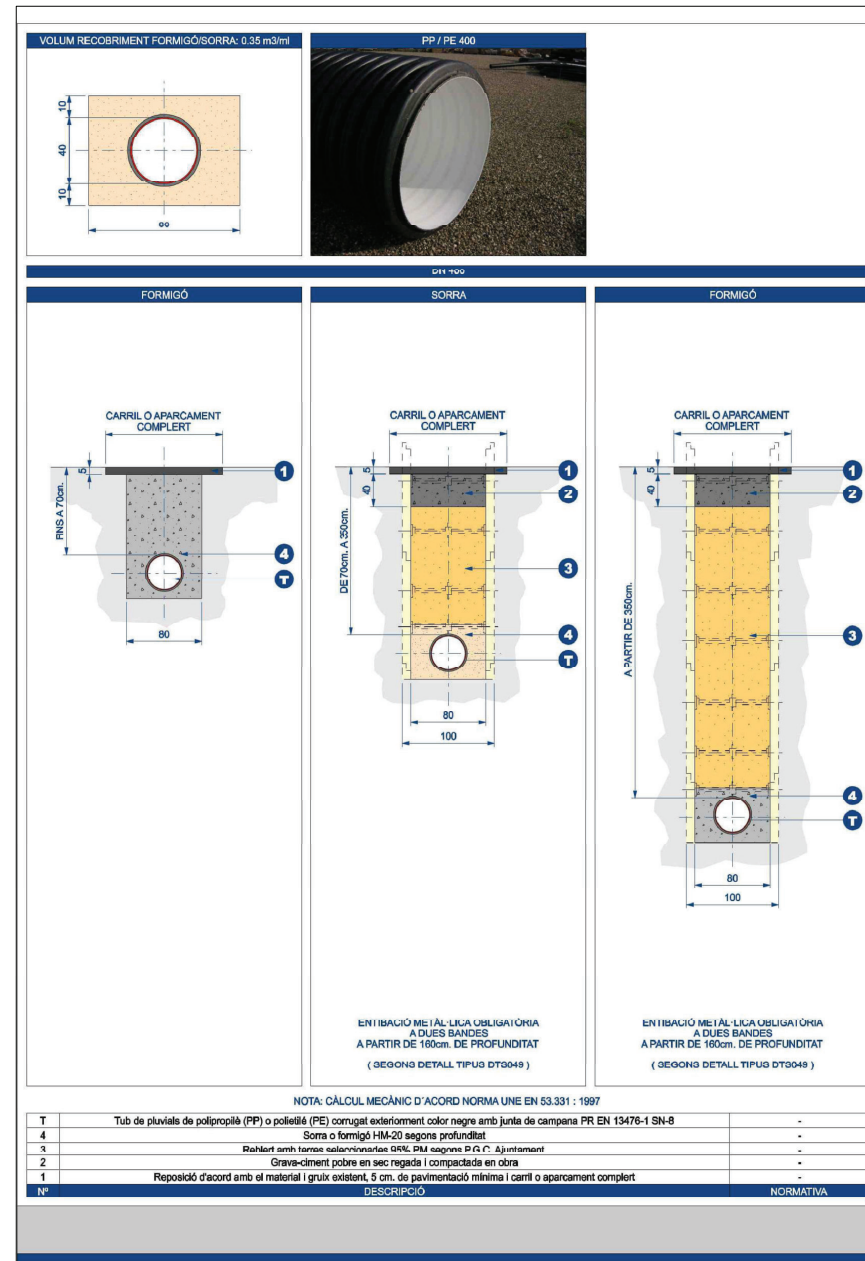
Codi: 1500010353



<b>TIPUS DOCUMENT</b> Projecte	<b>EXPEDIENT</b> GESUR 87/2022	<b>DOCUMENT</b>
<b>ALTRES DADES</b> Codi de verificació: 152511211770575503 Data d'emissió: 20/05/2024 12:00:22	<b>TIPUS / SUBTIPUS</b> Expedients de Gestió Urbanística Projectes d'urbanització i recepció d'obres	



SECCIÓ RASA CANONADES RESIDUALS Ø400



SECCIÓ RASA CANONADES FLUVIALS Ø400

- CVE 152511211770575503 Validar autenticitat en <https://serveis.reus.cat/cve>

Fiber: 150010353-10-CAPITALLS\_SANEJAMENT.rmg



Autor del Projecte:



FRANCESC VENTURA I PARÉS  
e.c.c.p

Títol del Projecte:

Projecte de modificació del projecte d'urbanització de l'Àrea 4.90 del parc de la Maquinària de Reus

Reus ( Baix Camp)

Títol del Plànol:

XARXA SANEJAMENTS  
Detalls

Data:  
Febrer 2024

Escala: A3: S/E

Núm. del plànol:

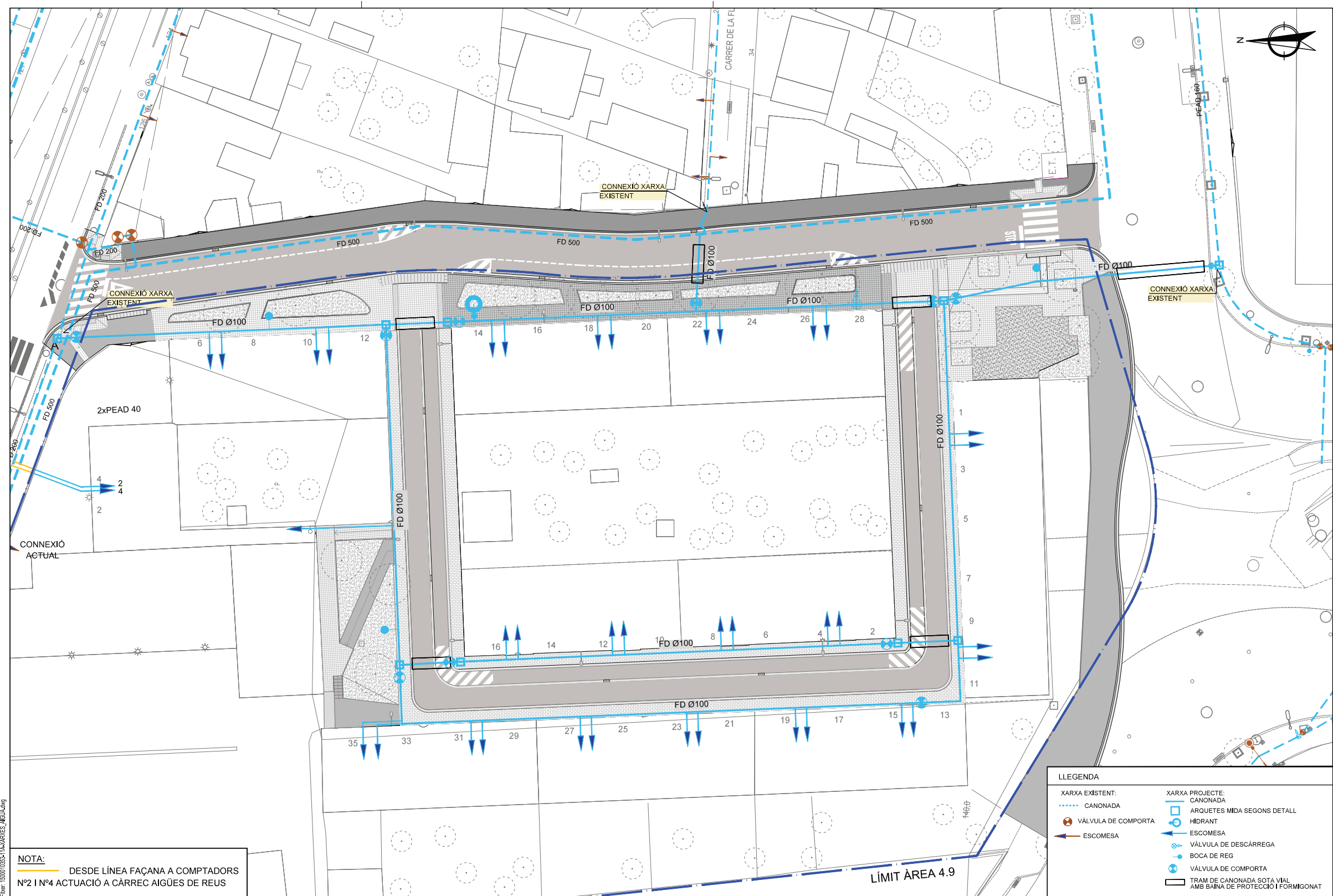
10C

Full 05 de 05

Codi: 1500010353



<b>TIPUS DOCUMENT</b> Projecte	<b>EXPEDIENT</b> GESUR 87/2022	<b>DOCUMENT</b>
<b>ALTRES DADES</b> Codi de verificació: 1525112111770575503 Data d'emissió: 20/05/2024 12:00:22	<b>TIPUS / SUBTIPUS</b> Expedients de Gestió Urbanística Projectes d'urbanització i recepció d'obres	



**NOTA:**  
DESDE LÍNEA FAÇANA A COMPTADORS  
Nº2 I Nº4 ACTUACIÓ A CÀRREC AIGÜES DE REUS

LLEGGENDA	
XARXA EXISTENT:	XARXA PROJECTE:
..... CANONADA	..... CANONADA
● VÀLVULA DE COMPORTA	□ ARQUETES MIDA SEGONS DETALL
→ ESCOMESA	○ HIDRANT
	→ ESCOMESA
	○ VÀLVULA DE DESCÀRREGA
	○ BOCA DE REG
	○ VÀLVULA DE COMPORTA
	□ TRAM DE CANONADA SOTA VIAL AMB BAINA DE PROTECCIÓ I FORMIGONAT

- CVE: 1525112111770575503 Validar autenticat en <https://serveis.reus.cat/cve>

Fitxer: 150010353\_14-ABRES\_MBUA.dwg



FRANCESC VENTURA I PARÉS  
e.c.c.p

**Autor del Projecte:**  
Francesc Ventura i Parés e.c.c.p

**Títol del Projecte:**  
Projecte de modificació del projecte d'urbanització de l'Àrea 4.90 del parc de la Maquinària de Reus

**Reus (Baix Camp)**

**Títol del Plànol:**  
XARXA AIGUA POTABLE  
Planta

**Data:**  
Febrer 2024

**Escala:** ISO - A3 1:400  
0m 4 8

**Núm. del plànol:**  
11A

**Full:** 01 de 01

Aquest document és una còpia autèntica del document electrònic Ref. 1525112111770575503  
L'autenticat d'aquest document es pot comprovar a <https://serveis.reus.cat/cve> mitjançant el CVE: 1525112111770575503

