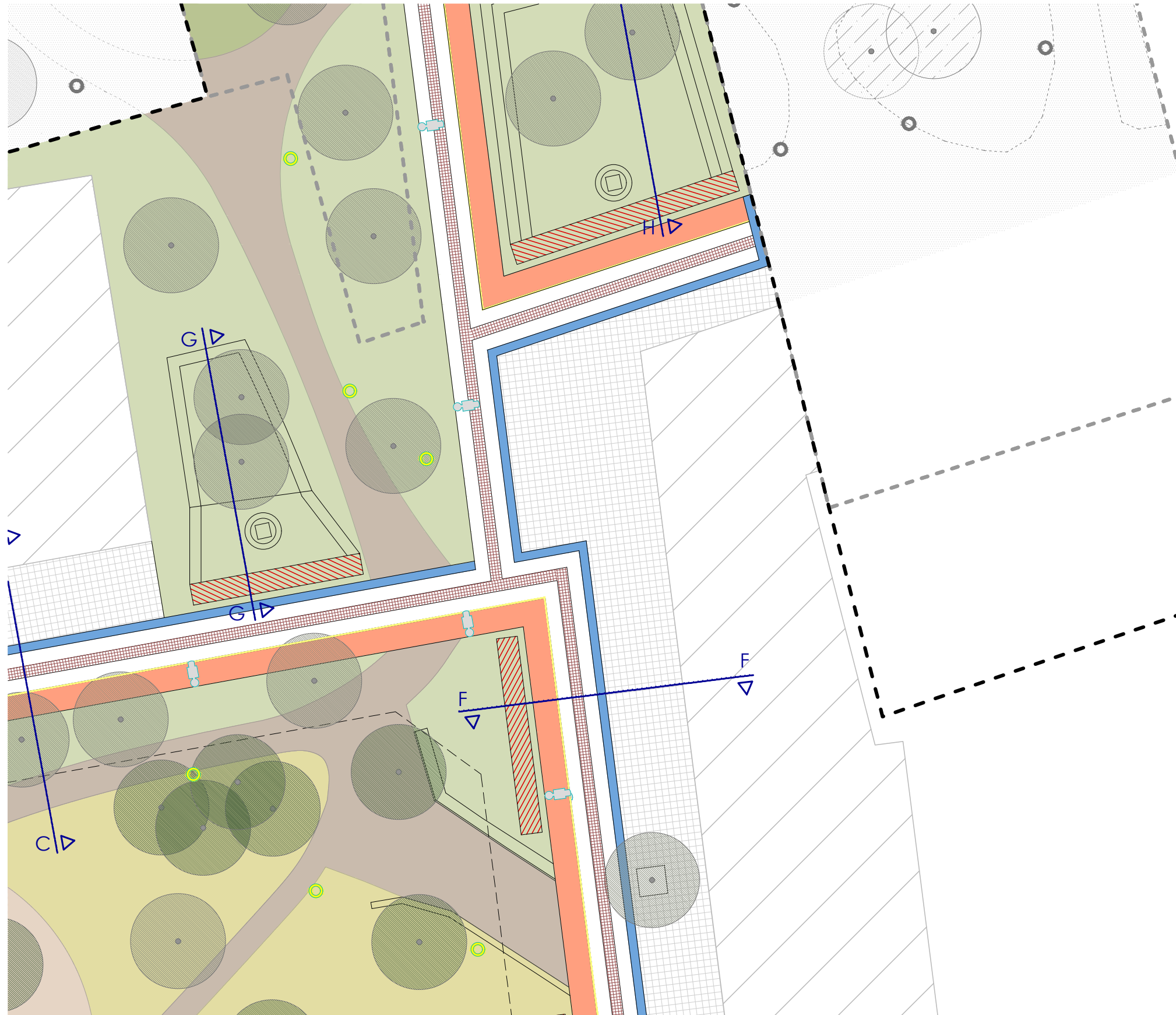


TIPUS DOCUMENT Projecte	EXPEDIENT GESUR 9/2022	DOCUMENT
ALTRES DADES Codi de verificació: 14614741645504573563 Data d'emissió: 05/04/2023 09:00:44	TIPUS / SUBTIPUS Expedients de Gestió Urbanística Projectes d'urbanització i recepció d'obres	



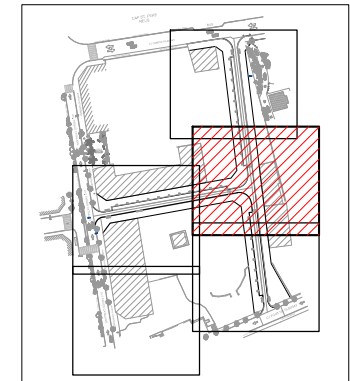
NOTA

- No modificar l'escala dels dibuixos
- Informar a l'arquitecte de qualsevol error en el document
- Tota la informació referent a l'estat actual, edificis i vegetació ha estat compilada de diferents fonts
- Al moment d'efectuar les obres, es prestarà especial atenció a l'article núm. 9 del Plec General de Condicions de l'Exc.m. Ajuntament de Reus, referent a servituds i serveis afectats.

— Límit Àmbit ÀREA 3.4 COROMINA INDUSTRIAL

LLEENDA PAVIMENTACIÓ I MOBILIARI URBÀ

- Panot gris 4 pastilles, 20x20x4 cm. (eix calçada)
- Panot gris 4 pastilles, 30x30x4 cm. (Vorera)
- Paviment Mescla Bituminosa en vials (Calçada)
- Paviment Formigó texturitzat (vorera)
- Hidrosembra
- Gespa
- Botons podotàctils
- Vorada tipus tauló enrasada a paviment de 8x20x100cm
- Mescla de Sauló amb calç compactat. (camins z.verda)
- Gressa Sauló
- Terra existent
- SUDS amb plantació arbustiva i reg degoteig
- Bassa existent repitada i reomplerta amb sorra per a joc de nens.
- Formació d'Escocell 200x200 cm. de vorada de granet tipus tauló de 8x20x92 cm.
- Nou arbrat
- Arbrat existent a conservar
- Lluminiària PBP ARISA ROAD S150L0MVT (5.00m)
- Lluminiària PBP ARISA ROAD VA00L0MVT (5.00m)
- Contenidors Reciclatge
- Contenidors de Resta
- Paperera tipus Picco 3 570x590
- Aparca bicicletes tipus Universal BENITO
- Banc tipus LONGO Escofet adaptat
- Cartell del vinil a doble cara 60 x 200, estructura alumini anoditzat, color corporatiu: pantone 209, negre i blanc.



1732
Projecte d'Urbanització del P.E.R.I. de l'Àrea 3.4 "Coromina Industrial" Poligon-I. T.M. de Reus (Baix camp)

Arquitectes
Laura Domingo Cristina Abelló Roger Hortonedà

Col. 73690 Col. 81171.8 Col. 33380

Promotor
Tarracosol S.L.

5.3
Planta Pavimentació i Mobiliari Urbà (Zona 3)

2.5 5 12.5
E 1/250, A3

Març 2023

- CVE 14614741645504573563 Validar autenticitat en <https://serveis.reus.cat/cve>

L'autenticitat d'aquest document es pot comprovar a <https://serveis.reus.cat/cve> mitjançant el CVE:14614741645504573563

4222467452871645504573563



TIPUS DOCUMENT Projecte	EXPEDIENT GESUR 9/2022	DOCUMENT
ALTRES DADES Codi de verificació: 14614741645504573563 Data d'emissió: 05/04/2023 09:00:44	TIPUS / SUBTIPUS Expedients de Gestió Urbanística Projectes d'urbanització i recepció d'obres	

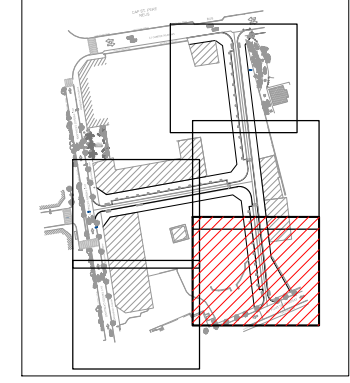


NOTA

- No modificar l'escala dels dibuixos
- Informar a l'arquitecte de qualsevol error en el document
- Tota la informació referent a l'estat actual, edificis i vegetació ha estat compilada de diferents fonts
- Al moment d'efectuar les obres, es prestarà especial atenció a l'article núm. 9 del Plec General de Condicions de l'Excm. Ajuntament de Reus, referent a servituds i serveis afectats.

— Límit Àmbit ÀREA 3.4 COROMINA INDUSTRIAL

- LLEGGENDA PAVIMENTACIÓ I MOBILIARI URBÀ**
- Panot gris 4 pastilles, 20x20x4 cm. (eix calçada)
 - Panot gris 4 pastilles, 30x30x4 cm. (Vorerera)
 - Paviment Mescla Bituminosa en vials (Calçada)
 - Paviment Formigó texturitzat (vorerera)
 - Hidrosembra
 - Gespa
 - Botons podotàctils
 - Vorada tipus tauló enrasada a paviment de 8x20x100cm
 - Mescla de Sauló amb calç compactat. (camins z.verda)
 - Gressa Sauló
 - Terra existent
 - SUDS amb plantació arbustiva i reg degoteig
 - Bassa existent repitada i reompler-la amb sorra per a joc de nens.
 - Formació d'Escocell 200x200 cm. de vorada de granet tipus tauló de 8x20x92 cm.
 - Nou arbrat
 - Arbrat existent a conservar
 - Lluminiària PBP ARISA ROAD S150L0MVT (5.00m)
 - Lluminiària PBP ARISA ROAD VA00L0MVT (5.00m)
 - Contenidors Reciclatge
 - Contenidors de Resta
 - Paperera tipus Pico 3 570x590
 - Aparca bicicletes tipus Universal BENITO
 - Banc tipus LONGO Escofet adaptat
 - Cartell del vinil a doble cara 60 x 200, estructura alumini anoditzat, color corporatiu: pantone 209, negre i blanc.



1732
Projecte d'Urbanització del P.E.R.I. de l'Àrea 3.4 "Coromina Industrial" Poligon-I. T.M. de Reus (Baix camp)

Arquitectes
Laura Domingo Cristina Abelló Roger Hortonedà

Col. 73690 Col. 81171.8 Col. 33380

Promotor
Tarracosol S.L.

5.4
Planta Pavimentació i Mobiliari Urbà (Zona 4)

2.5 5 12.5
E 1/250, A3

Març 2023

L'autenticitat d'aquest document es pot comprovar a <https://serveis.reus.cat/cve> mitjançant el CVE: 14614741645504573563

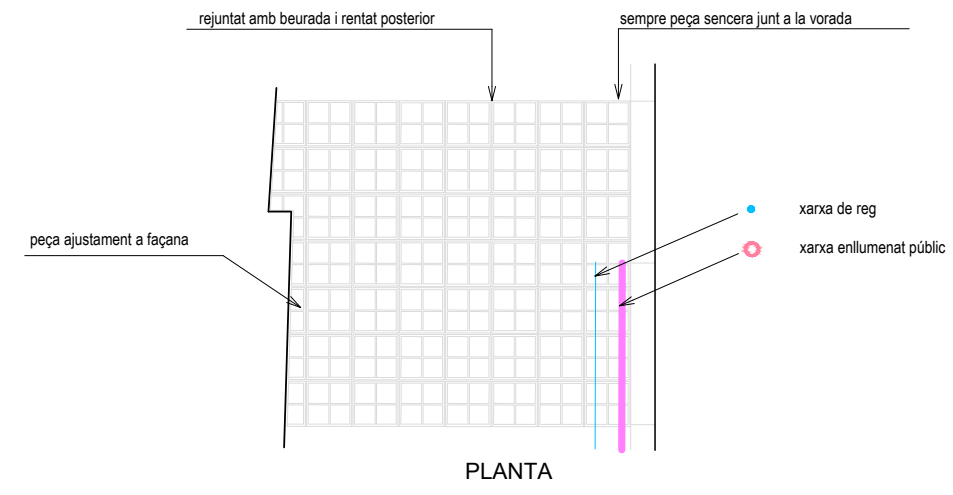
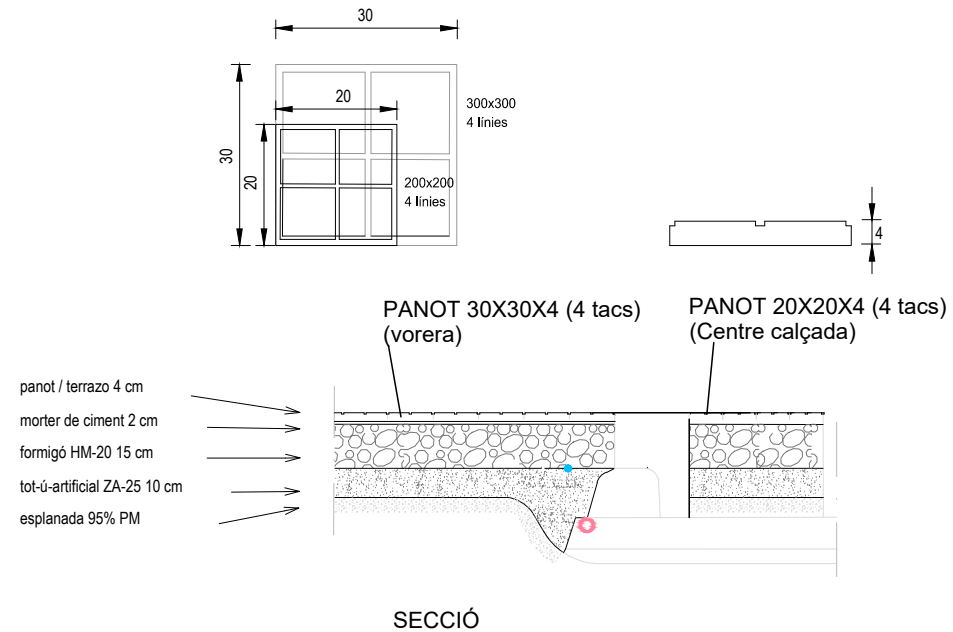
Codi de verificació: 14614741645504573563



- CVE 14614741645504573563 Validar autenticitat en <https://serveis.reus.cat/cve>

TIPUS DOCUMENT Projecte	EXPEDIENT GESUR 9/2022	DOCUMENT
ALTRES DADES Codi de verificació: 14614741645504573563 Data d'emissió: 05/04/2023 09:00:44	TIPUS / SUBTIPUS Expedients de Gestió Urbanística Projectes d'urbanització i recepció d'obres	

VORERES PANOT 30x30x4 i CENTRE CALÇADA PANOT 20x20x4
escala 1/10



DETALL CONSTRUCTIU

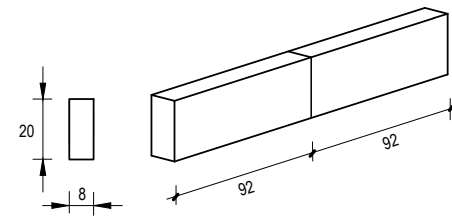
CONTROL QUALITAT: Presentació del FULL MARCAT CE acreditant el compliment de les següents característiques i d'una mostra que haurà de ser aprovada per la D.F.

RAJOLA DE FORMIGÓ (S/UNE-EN 1339)

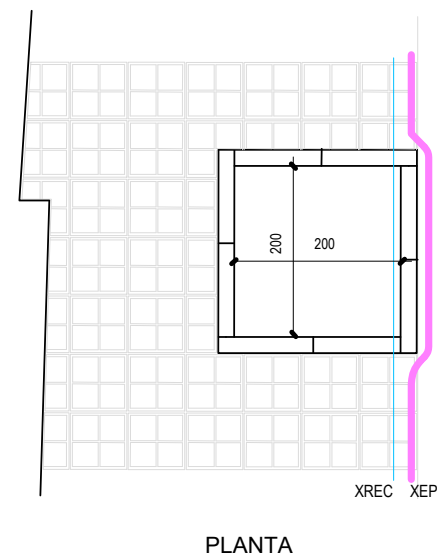
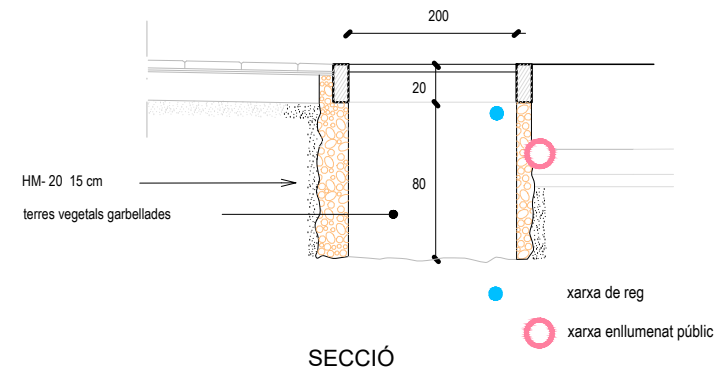
- Baix relleu, sense polir
- C. de "rotura"
- Resistència a la flexió
- Desgast per abrasió
- Resistència climàtica (absorció aigua)
- Resistència a la relliscada

- Classe 70 Marcat 7
- Classe 1 Marcat S
- Classe 2 Marcat G
- Classe 2 Marcat B
- USRV > 45

ESCOCELL GRANIT Ø 2m. int. (voreres ≥ 2,50 m)
escala 1/20



VORADA TAULO PER ESCOCELL Ø 1 m.



NOTA
- No modificar l'escala dels dibuixos
- Informar a l'arquitecte de qualsevol error en el document
- Tota la informació referent a l'estat actual, edificis i vegetació ha estat compilada de diferents fonts
- Al moment d'efectuar les obres, es prestarà especial atenció a l'article núm. 9 del Plec General de Condicions de l'Excm. Ajuntament de Reus, referent a servituds i serveis afectats.

1732
Projecte d'Urbanització del P.E.R.I. de l'Àrea 3.4 "Coromina Industrial" Poligon-I. T.M. de Reus (Baix camp)

Arquitectes
Laura Domingo Cristina Abelló Roger Hortonedà

Col. 73690 Col. 81171.8 Col. 33380

Promotor
Tarracosol S.L.

6.1
Detalls Pavimentació: Panot i Escocell

Escalles indicades, A3

Març 2023

L'autenticitat d'aquest document es pot comprovar a <https://serveis.reus.cat/cve> mitjançant el CVE: 14614741645504573563

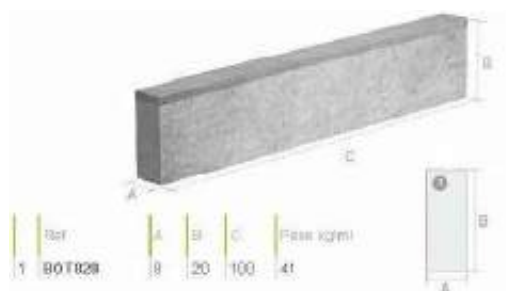
- CVE 14614741645504573563 Validar autenticitat en <https://serveis.reus.cat/cve>

42225676528701645504573563

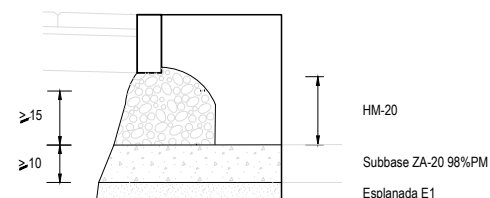


TIPUS DOCUMENT Projecte	EXPEDIENT GESUR 9/2022	DOCUMENT
ALTRES DADES Codi de verificació: 14614741645504573563 Data d'emissió: 05/04/2023 09:00:44	TIPUS / SUBTIPUS Expedients de Gestió Urbanística Projectes d'urbanització i recepció d'obres	

VORADA FORMIGÓ TIPUS TAULÓ
(model per zones residencials/comercials)



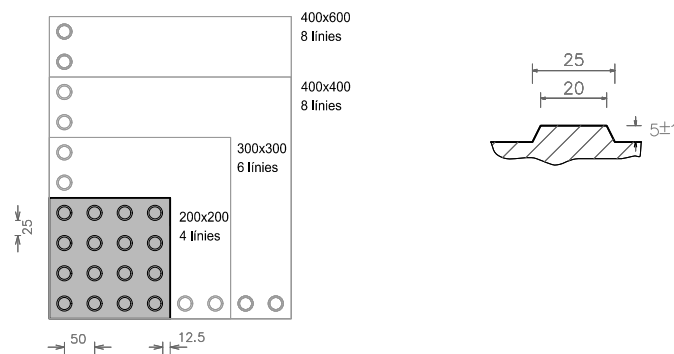
VORADA RECTA - Formigó gris de 8x20x100cm.



DETALL CONSTRUCTIU

CONTROL QUALITAT: Presentació del FULL MARCAT CE acreditant el compliment de les següents característiques

PECES DE PAVIMENT TÀCTIL
(model per zones residencials/comercials)



PAVIMENT TACTIL INDICADOR D'ADVERTENCIA O PROXIMITAT DE PERILL

Tipus B1, WB6, WT5, S9 segons CEN/TS 15209:2008 EX
Color en contrast cromàtic amb la resta del paviment (a definir per la D.F.)

ESPECIFICACIONS: - El compliment de les prescripcions relatives als indicadors tàctils s'afegirà als corresponents a la pròpia peça sigui baldosa de formigó, rajola ceràmica o llosa de pedra natural.

NOTA
- No modificar l'escala dels dibuixos
- Informar a l'arquitecte de qualsevol error en el document
- Tota la informació referent a l'estat actual, edificis i vegetació ha estat compilada de diferents fonts
- Al moment d'efectuar les obres, es prestarà especial atenció a l'Article núm. 9 del Plec General de Condicions de l'Excm. Ajuntament de Reus, referent a servituds i serveis afectats.

1732
Projecte d'Urbanització del P.E.R.I. de l'Àrea 3.4 "Coromina Industrial" Poligon-I. T.M. de Reus (Baix camp)

Arquitectes
Laura Domingo Cristina Abelló Roger Hortonedà

Col. 73690 Col. 81171.8 Col. 33380

Promotor
Tarracosol S.L.

6.2
Detalls Pavimentació:
Vorada, rigola i paviment tàtil

0,10 0,20 0,50
E 1/10, A3

Març 2023

L'autenticitat d'aquest document es pot comprovar a <https://serveis.reus.cat/cve> mitjançant el CVE:14614741645504573563

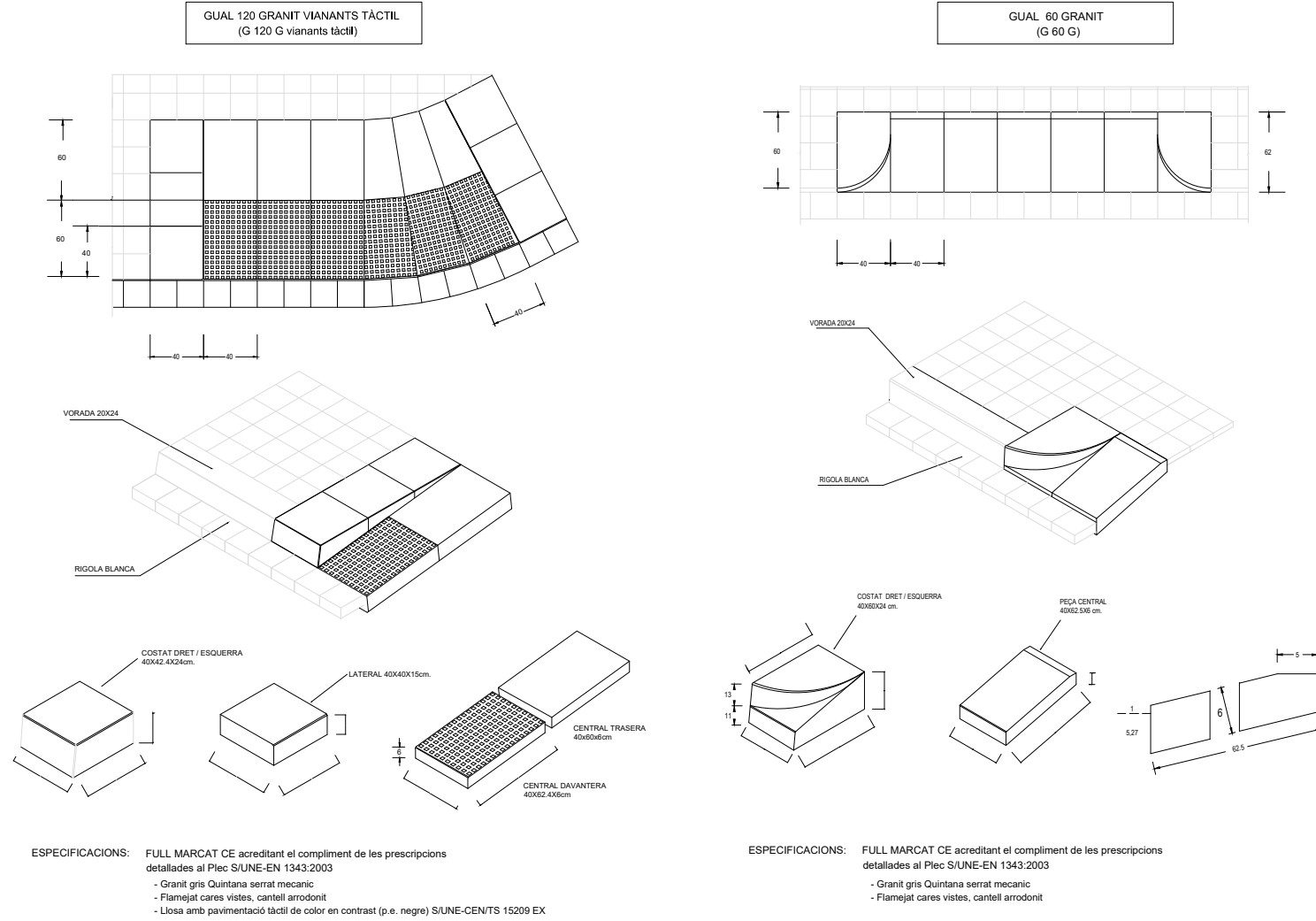
- CVE 14614741645504573563 Validar autenticitat en <https://serveis.reus.cat/cve>

4222567652871645504573563

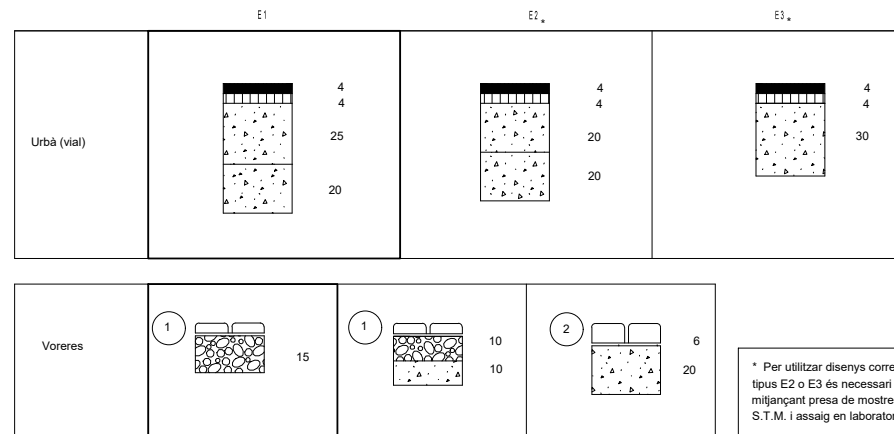


TIPUS DOCUMENT Projecte	EXPEDIENT GESUR 9/2022	DOCUMENT
ALTRES DADES Codi de verificació: 14614741645504573563 Data d'emissió: 05/04/2023 09:00:44	TIPUS / SUBTIPUS Expedients de Gestió Urbanística Projectes d'urbanització i recepció d'obres	

NOTA
 - No modificar l'escala dels dibuixos
 - Informar a l'arquitecte de qualsevol error en el document
 - Tota la informació referent a l'estat actual, edificis i vegetació ha estat compilada de diferents fonts
 - Al moment d'efectuar les obres, es prestarà especial atenció a l'article núm. 9 del Plec General de Condicions de l'Excm. Ajuntament de Reus, referent a servituds i serveis afectats.



SECCIONS TIPUS OFICIALS DE PAVIMENT



- panot - terrazo - pedra natural
 - llambordes
 - formigó estampat
 - m.b.c. AC16 surf D (D12 porfidic)
 - m.b.c. AC22 bin S (S 20)
 - tot -u-artificial
 - formigó HM-20
- Característiques Tècniques dels materials, definides al Plec de Condicions

1732
Projecte d'Urbanització del P.E.R.I. de l'Àrea 3.4 "Coromina Industrial" Poligon-I. T.M. de Reus (Baix camp)

Arquitectes
 Laura Domingo Cristina Abelló Roger Hortonedà

Col. 73690 Col. 81171.8 Col. 33380

Promotor
 Tarracosol S.L.

6.3
Detalls Pavimentació:
Guais i secció caixa paviment

0,40 0,80 2
 E 1/25, A3

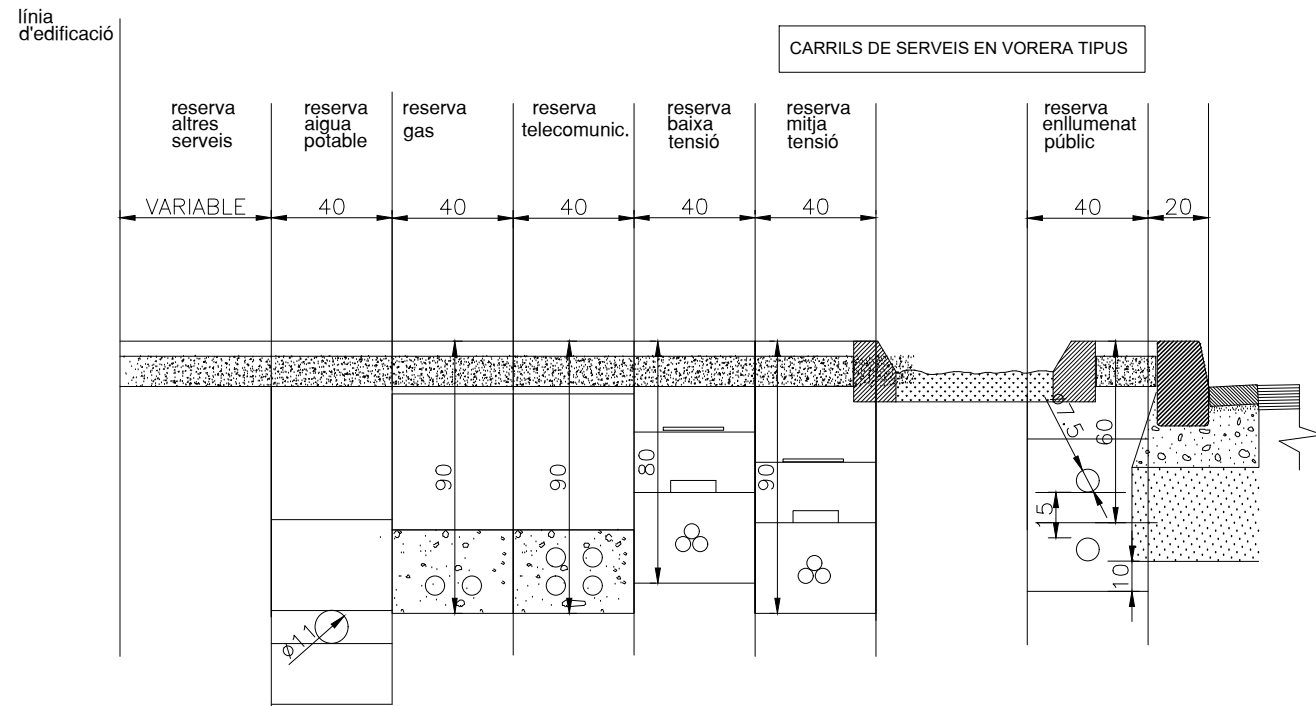
Març 2023

L'autenticitat d'aquest document es pot comprovar a <https://serveis.reus.cat/cve> mitjançant el CVE: 14614741645504573563
 - CVE: 14614741645504573563



TIPUS DOCUMENT Projecte	EXPEDIENT GESUR 9/2022	DOCUMENT
ALTRES DADES Codi de verificació: 14614741645504573563 Data d'emissió: 05/04/2023 09:00:44	TIPUS / SUBTIPUS Expedients de Gestió Urbanística Projectes d'urbanització i recepció d'obres	

NOTA
- No modificar l'escala dels dibuixos
- Informar a l'arquitecte de qualsevol error en el document
- Tota la informació referent a l'estat actual, edificis i vegetació ha estat compilada de diferents fonts
- Al moment d'efectuar les obres, es prestarà especial atenció a l'Article núm. 9 del Plec General de Condicions de l'Excm. Ajuntament de Reus, referent a servituds i serveis afectats.



- NOTES**
1. Cada servei podrà esgotar, o no, la seva reserva d'espai en funció del nombre de conductes, línies i diàmetres que corresponguin en cada secció de carrer sempre d'acord amb les normes específiques de cada companyia.
 2. Cada servei anirà a la profunditat, recobriments i altres característiques exigides per la companyia. Aquesta profunditat variarà en casos de creuaments direccionals, sota les directrius del D.O. De forma absoluta, en tots casos, l'aigua potable anirà sempre per sota de tots els altres serveis.
 3. En casos d'incongruència o incompatibilitats, es variarà això sota les directrius del D.O.

1732
Projecte d'Urbanització del P.E.R.I. de l'Àrea 3.4 "Coromina Industrial" Poligon-I. T.M. de Reus (Baix camp)

Arquitectes
Laura Domingo Cristina Abelló Roger Hortonedà

Col. 73690 Col. 81171.8 Col. 33380

Promotor
Tarracosol S.L.

6.11

Detalls pavimentació:
Distribució serveis en vorera

0,20 0,40 1
E 1/20, A3

Març 2023

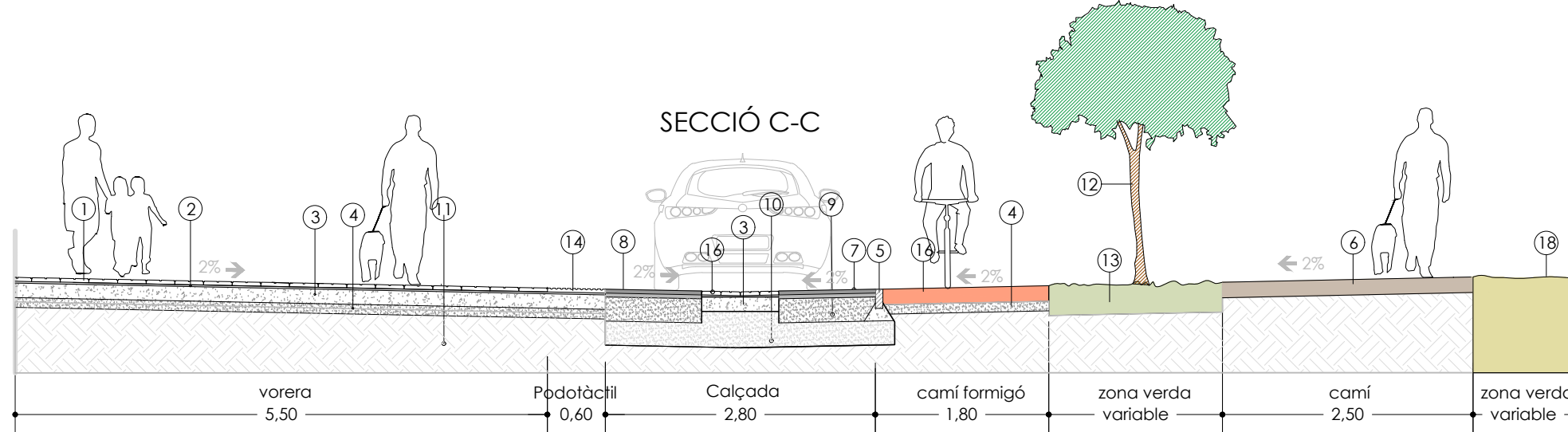
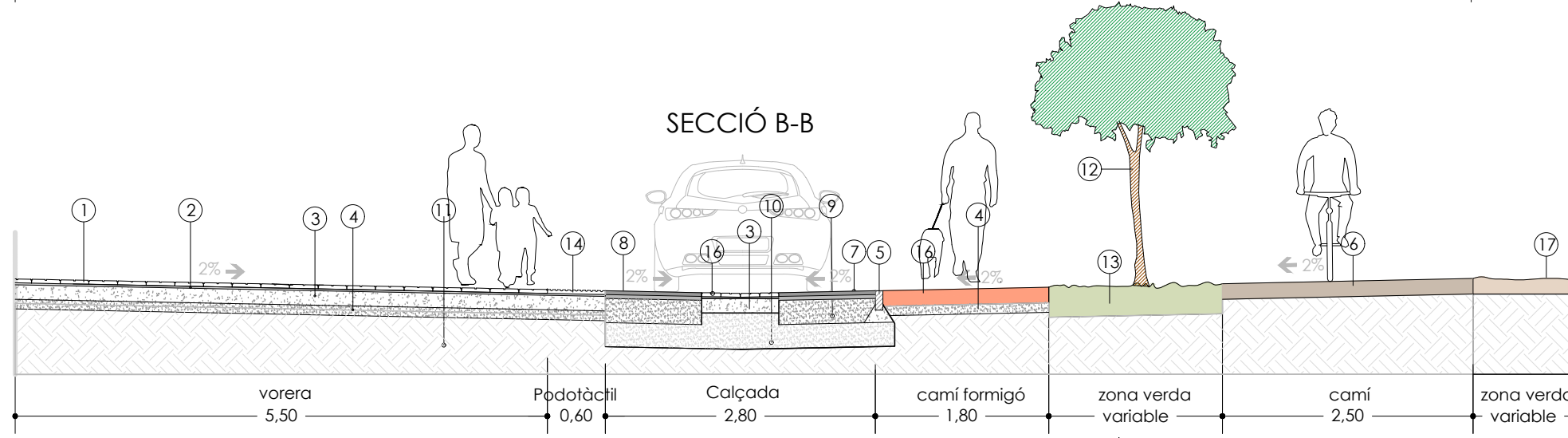
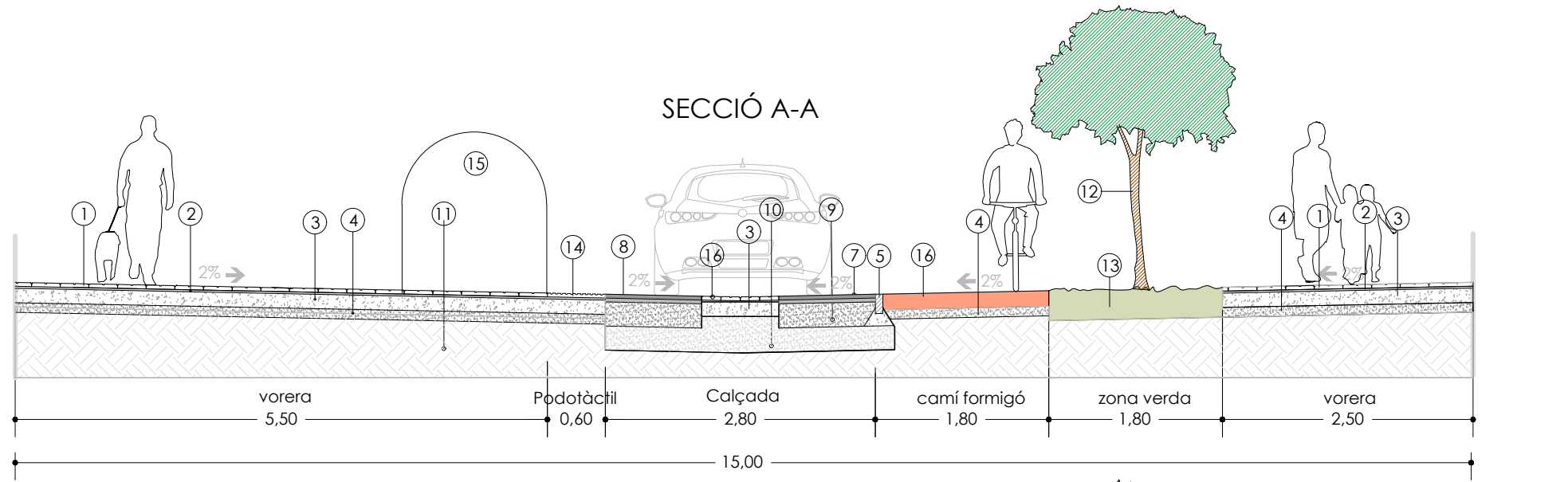
L'autenticitat d'aquest document es pot comprovar a <https://serveis.reus.cat/cve> mitjançant el CVE: 14614741645504573563

- CVE 14614741645504573563 Validar autenticitat en <https://serveis.reus.cat/cve>

- CVE 14614741645504573563 Validar autenticitat en <https://serveis.reus.cat/cve>



TIPUS DOCUMENT Projecte	EXPEDIENT GESUR 9/2022	DOCUMENT
ALTRES DADES Codi de verificació: 14614741645504573563 Data d'emissió: 05/04/2023 09:00:44	TIPUS / SUBTIPUS Expedients de Gestió Urbanística Projectes d'urbanització i recepció d'obres	

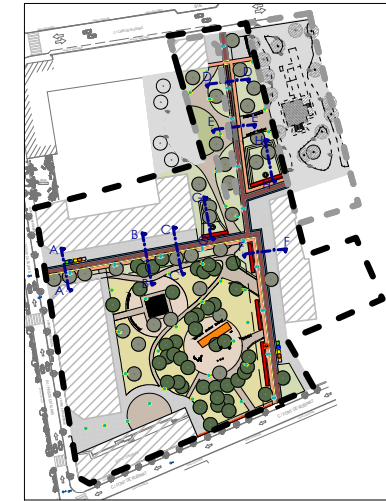


NOTA

- No modificar l'escala dels dibuixos
- Informar a l'arquitecte de qualsevol error en el document
- Tota la informació referent a l'estat actual, edificis i vegetació ha estat compilada de diferents fonts
- Al moment d'efectuar les obres, es prestarà especial atenció a l'article núm. 9 del Plec General de Condicions de l'Excm. Ajuntament de Reus, referent a servituds i serveis afectats.

LLEGENDA SECCIONS TIPUS

- ①- Panot gris 4 pastilles 30x30x4 cm.
- ②- 2 cm. morter de ciment.
- ③- 15 cm. formigó HM-20
- ④- 10 cm. tot-ú artificial ZA-25
- ⑤- Vorada tipus taüló 8x20x100cm.
- ⑥- Capa sauló sòlid de 10cm de gruix barrejat amb tot-u natural en un percentatge del 50%. Estabilització mitjançant calç.
- ⑦- 4 cm. M. B. C. AC16 Surf D (D12 Porfídic)
- ⑧- 4 cm. M. B. C. AC22 Bin S (S20)
- ⑨- 25 cm. Base tot-ú artificial ZA-25
- ⑩- 20 cm. Sub-base tot-ú artificial ZA-20
- ⑪- Esplanada E1
- ⑫- Arbrat
- ⑬- Hidrosembra
- ⑭- Botons podotàctils
- ⑮- Contenedors brossa
- ⑯- 15cm. formigó porós texturitzat pintat.
- ⑰- Gressa-Sauló.
- ⑱- Terreny en terres existent
- ⑲- Biotop espai bioretenci.
- ⑳- Prat +terra vegetal 10cm
- ㉑- Excavació + graves a biòtop
- ㉒- SUDS amb fondària màxima fins a 30 cm i densitat de plantació 6-10 plantes/m2, amb reg per goteig. Sòl estructural barreja de terra adequada per a la plantació amb una capa de grava drenant de entre 0,31 i 0,5 m.



1732
Projecte d'Urbanització del P.E.R.I. de l'Àrea 3.4 "Coromina Industrial" Poligon-I. T.M. de Reus (Baix camp)

Arquitectes
Laura Domingo Cristina Abelló Roger Hortonedra

Col. 73690 Col. 81171.8 Col. 33380

Promotor
Tarracosol S.L.

7.1
Seccions tipus A i B c/ de l'Alcalde Pascual

0,50 1,00 2,50
E 1/50, A3

Març 2023

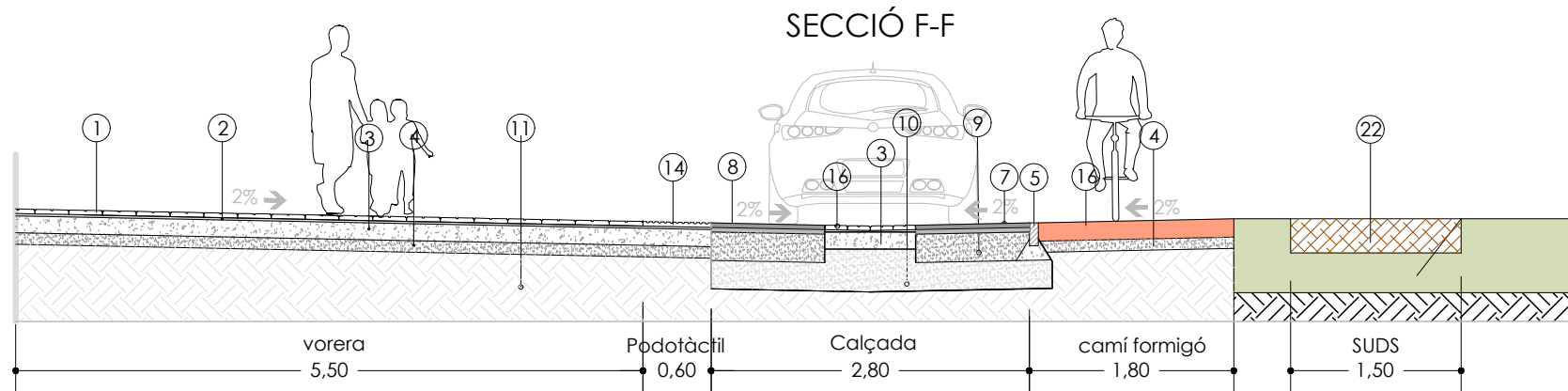
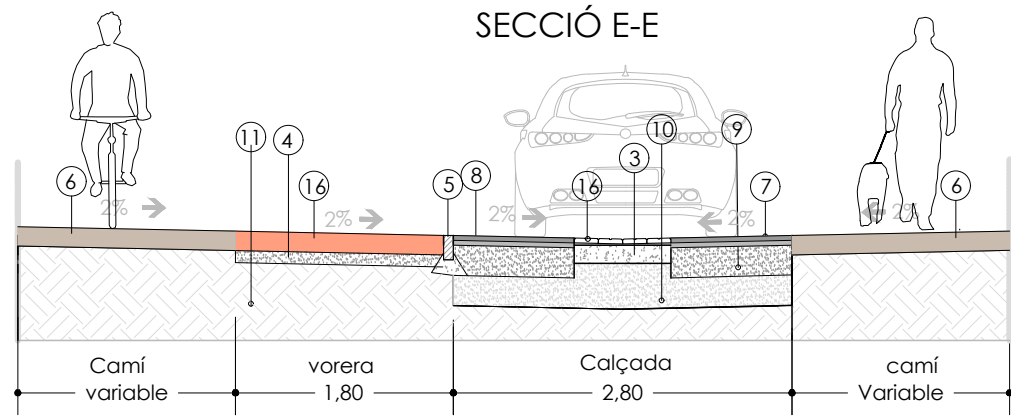
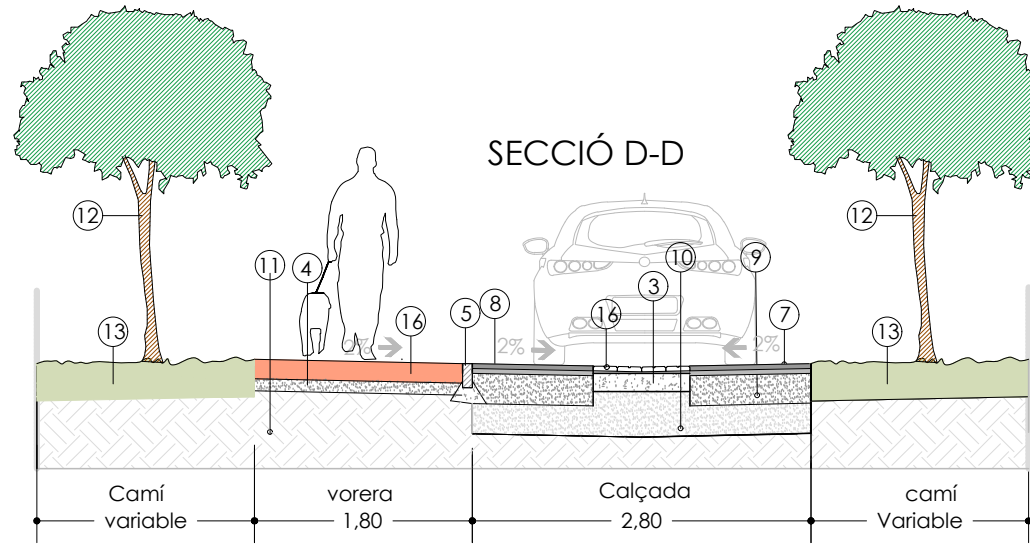
- CVE: 14614741645504573563 Validar autenticitat en <https://serveis.reus.cat/cve>

L'autenticitat d'aquest document es pot comprovar a <https://serveis.reus.cat/cve> mitjançant el CVE: 14614741645504573563

4222667652871645504573563

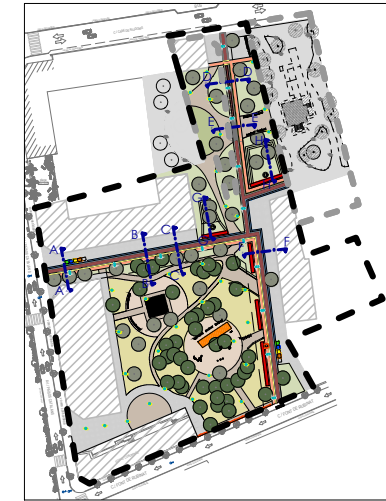


TIPUS DOCUMENT Projecte	EXPEDIENT GESUR 9/2022	DOCUMENT
ALTRES DADES Codi de verificació: 14614741645504573563 Data d'emissió: 05/04/2023 09:00:44	TIPUS / SUBTIPUS Expedients de Gestió Urbanística Projectes d'urbanització i recepció d'obres	



NOTA
 - No modificar l'escala dels dibuixos
 - Informar a l'arquitecte de qualsevol error en el document
 - Tota la informació referent a l'estat actual, edificis i vegetació ha estat compilada de diferents fonts
 - Al moment d'efectuar les obres, es prestarà especial atenció a l'article núm. 9 del Plec General de Condicions de l'Excm. Ajuntament de Reus, referent a servituds i serveis afectats.

- LLEGENDA SECCIONS TIPUS
- ①- Panot gris 4 pastilles 30x30x4 cm.
 - ②- 2 cm. morter de ciment.
 - ③- 15 cm. formigó HM-20
 - ④- 10 cm. tot-ú artificial ZA-25
 - ⑤- Vorada tipus tauló 8x20x100cm.
 - ⑥- Capa sauló sòlid de 10cm de gruix barrejat amb tot-u natural en un percentatge del 50%. Estabilització mitjançant calç.
 - ⑦- 4 cm. M. B. C. AC16 Surf D (D12 Porfídic)
 - ⑧- 4 cm. M. B. C. AC22 Bin S (S20)
 - ⑨- 25 cm. Base tot-ú artificial ZA-25
 - ⑩- 20 cm. Sub-base tot-ú artificial ZA-20
 - ⑪- Esplanada E1
 - ⑫- Arbrat
 - ⑬- Hidrosembra
 - ⑭- Botons podotàctils
 - ⑮- Contenidors brossa
 - ⑯- 15cm. formigó porós texturitzat pintat.
 - ⑰- Gressa-Sauló.
 - ⑱- Terreny en terres existent
 - ⑲- Biòtop espai bioretenció.
 - ⑳- Prat+terra vegetal 10cm
 - ㉑- Excavació + grava a biòtop
 - ㉒- SUDS amb fondària màxima fins a 30 cm i densitat de plantació 6-10 plantes/m2, amb reg per goteig.
Sòl estructural barreja de terra adequada per a la plantació amb una capa de grava drenant de entre 0,3 i 0,5 m.



1732
Projecte d'Urbanització del P.E.R.I. de l'Àrea 3.4 "Coromina Industrial" Poligon-I. T.M. de Reus (Baix camp)

Arquitectes
 Laura Domingo Cristina Abelló Roger Hortonedá

Col. 73690 Col. 81171.8 Col. 33380

Promotor
 Tarracosol S.L.

7.2
Seccions tipus C i D
c/ de Frida Kahlo


0.50 1.00 2.50
 E 1/50, A3

Març 2023

L'autenticitat d'aquest document es pot comprovar a <https://serveis.reus.cat/cve> mitjançant el CVE: 14614741645504573563



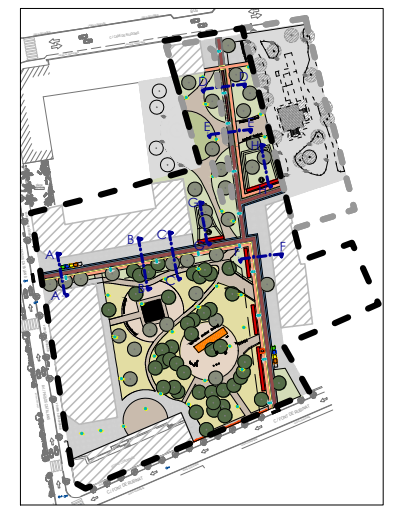
TIPUS DOCUMENT Projecte	EXPEDIENT GESUR 9/2022	DOCUMENT
ALTRES DADES Codi de verificació: 14614741645504573563 Data d'emissió: 05/04/2023 09:00:44	TIPUS / SUBTIPUS Expedients de Gestió Urbanística Projectes d'urbanització i recepció d'obres	



SECCIÓ G-G i H-H (ZONES BIORETENCIÓ)

NOTA
 - No modificar l'escala dels dibuixos
 - Informar a l'arquitecte de qualsevol error en el document
 - Tota la informació referent a l'estat actual, edificis i vegetació ha estat compilada de diferents fonts
 - Al moment d'efectuar les obres, es prestarà especial atenció a l'article núm. 9 del Plec General de Condicions de l'Excm. Ajuntament de Reus, referent a servituds i serveis afectats.

- LLEGENDA SECCIONS TIPUS**
- ①- Panot gris 4 pastilles 30x30x4 cm.
 - ②- 2 cm. morter de ciment.
 - ③- 15 cm. formigó HM-20
 - ④- 10 cm. tot-ú artificial ZA-25
 - ⑤- Vorada tipus tauló 8x20x100cm.
 - ⑥- Capa sauló sòlid de 10cm de graix barrejat amb tot-ú natural en un percentatge del 50%. Estabilització mitjançant calç.
 - ⑦- 4 cm. M. B. C. AC16 Surf D (D12 Porfídic)
 - ⑧- 4 cm. M. B. C. AC22 Bin S (S20)
 - ⑨- 25 cm. Base tot-ú artificial ZA-25
 - ⑩- 20 cm. Sub-base tot-ú artificial ZA-20
 - ⑪- Esplanada E1
 - ⑫- Arbrat
 - ⑬- Hidrosembra
 - ⑭- Botons podotàctils
 - ⑮- Contenedors brossa
 - ⑯- 15cm. formigó porós texturitzat pintat.
 - ⑰- Gressa-Sauló.
 - ⑱- Terreny en terres existent
 - ⑲- Biotop espai bioretenció.
 - ⑳- Prat +terra vegetal 10cm
 - ㉑- Excavació + grava a biòtop
 - ㉒- SUDS amb fondària màxima fins a 30 cm i densitat de plantació 6-10 plantes/m2, amb reg per goteig.
Sòl estructural barreja de terra adequada per a la plantació amb una capa de grava drenant de entre 0,3 i 0,5 m.



1732
Projecte d'Urbanització del P.E.R.I. de l'Àrea 3.4 "Coromina Industrial" Poligon-I. T.M. de Reus (Baix camp)

Arquitectes
 Laura Domingo Cristina Abelló Roger Hortonedra

Col. 73690 Col. 81171.8 Col. 33380

Promotor
 Tarracosol S.L.

7.3
Seccions tipus G i H
Zones Bioretenció

E 1/75, A3

Març 2023

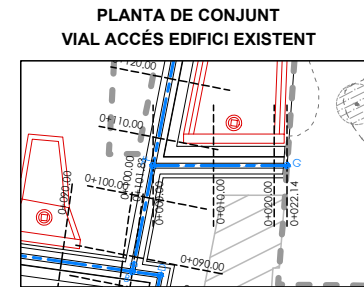
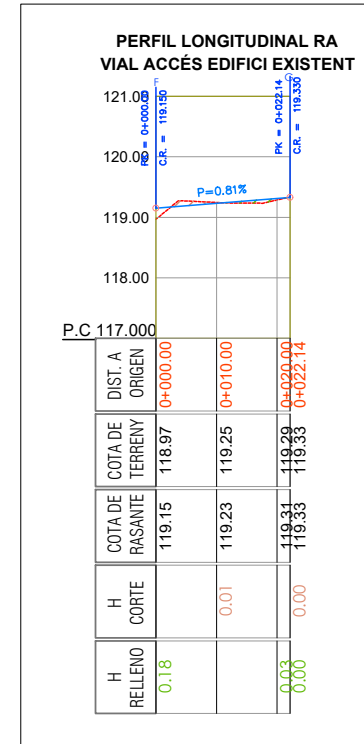
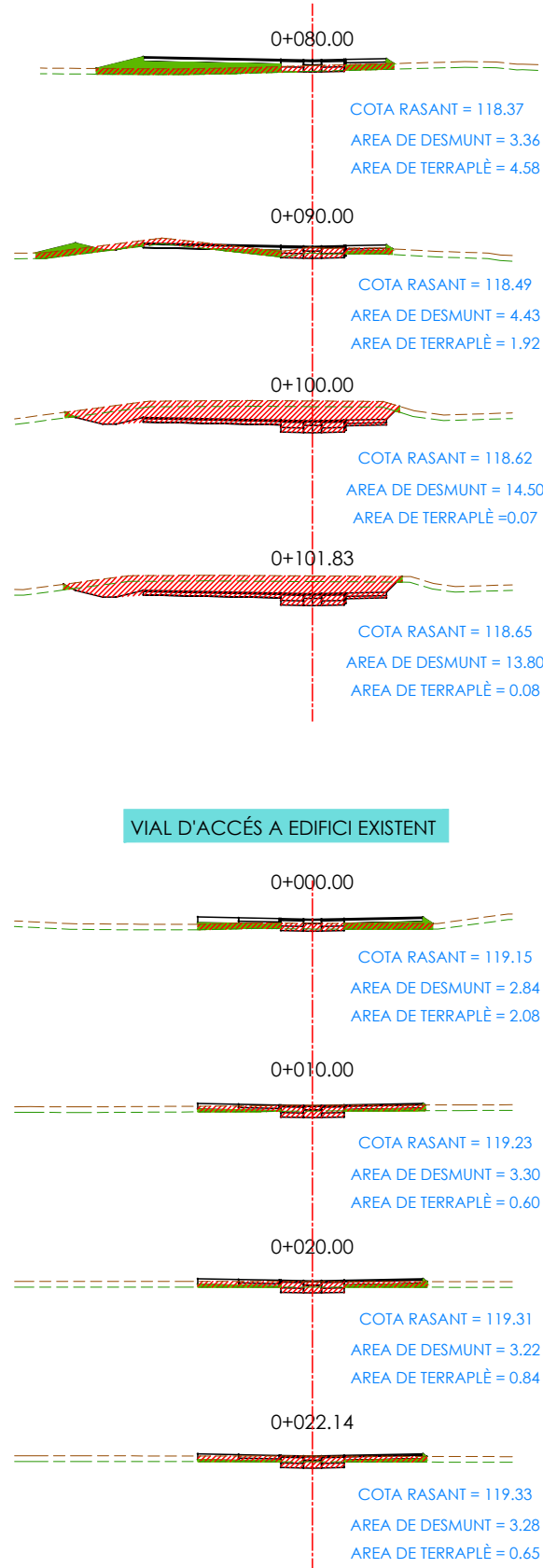
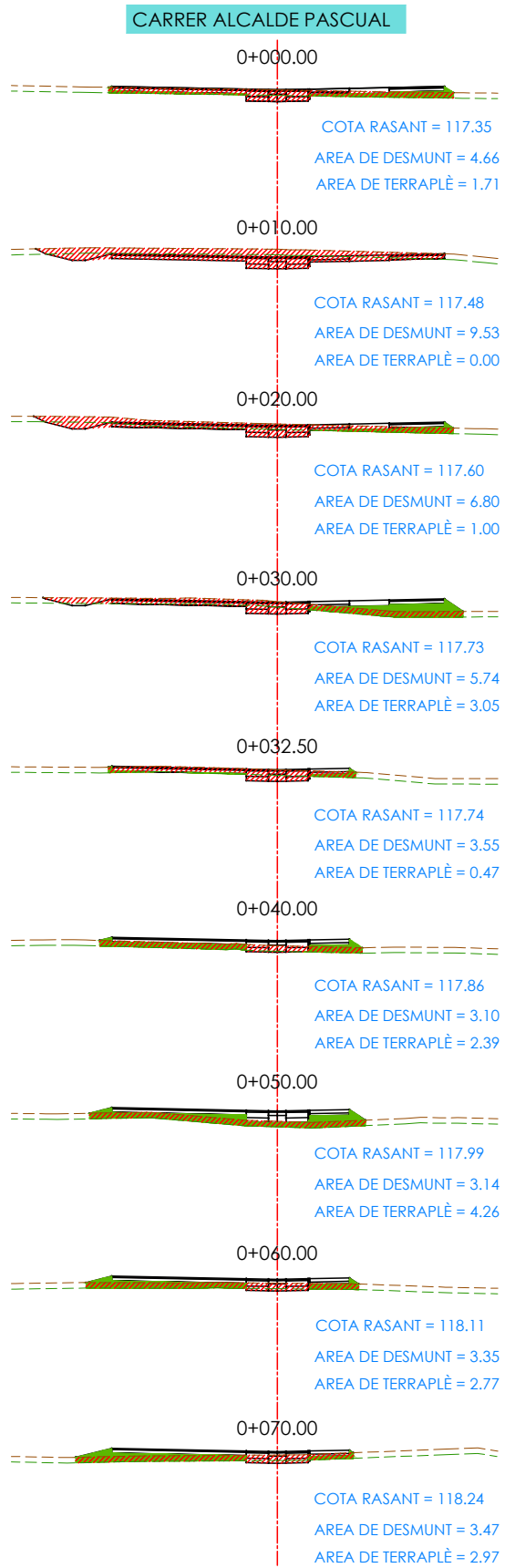
4222467452871645504573563

L'autenticitat d'aquest document es pot comprovar a <https://serveis.reus.cat/cve> mitjançant el CVE: 14614741645504573563

- CVE 14614741645504573563 Validar autenticitat en <https://serveis.reus.cat/cve>



TIPUS DOCUMENT Projecte	EXPEDIENT GESUR 9/2022	DOCUMENT
ALTRES DADES Codi de verificació: 14614741645504573563 Data d'emissió: 05/04/2023 09:00:44	TIPUS / SUBTIPUS Expedients de Gestió Urbanística Projectes d'urbanització i recepció d'obres	



QUADRE VOLUMS DE TERRES (CARRER ALCALDE PASCUAL)

P.Q.	Àrea Replè	Àrea Desmunt	Volum Replè	Volum Desmunt	Va. Acumular Replè	Va. Acumular Desmunt
0+000	1,71	4,66	0,00	0,00	0,00	0,00
0+010	0,00	9,53	8,55	70,95	8,55	70,95
0+020	1,00	6,80	5,00	81,65	13,55	152,60
0+030	1,05	5,74	20,25	62,70	33,80	215,30
0+032,50	0,47	3,55	4,40	11,61	38,20	226,91
0+040	2,39	3,10	14,30	33,25	52,50	260,16
0+050	4,26	3,14	33,25	31,20	85,75	291,36
0+060	2,77	3,35	35,15	32,45	120,90	323,81
0+070	2,97	3,47	28,70	34,10	149,60	357,91
0+080	4,58	3,36	37,75	34,15	187,35	392,06
0+090	1,92	4,43	32,50	38,95	219,85	431,01
0+100	0,07	14,50	9,95	94,65	229,80	525,66
0+107,54	0,08	13,80	0,57	106,69	230,37	632,35

QUADRE VOLUMS DE TERRES (VIAL ACCÉS EDIFICI EXISTENT)

P.Q.	Àrea Replè	Àrea Desmunt	Volum Replè	Volum Desmunt	Va. Acumular Replè	Va. Acumular Desmunt
0+000	2,08	2,84	0,00	0,00	0,00	0,00
0+010	0,60	3,30	15,40	30,70	15,40	30,70
0+020	0,84	3,22	7,20	32,60	20,60	63,30
0+22,14	0,65	3,28	1,59	6,96	22,19	70,26

NOTA
 - No modificar l'escala dels dibuixos
 - Informar a l'arquitecte de qualsevol error en el document
 - Tota la informació referent a l'estat actual, edificis i vegetació ha estat compilada de diferents fonts
 - Al moment d'efectuar les obres, es prestarà especial atenció a l'article núm. 9 del Plec General de Condicions de l'Excm. Ajuntament de Reus, referent a servituds i serveis afectats.

LLEGGENDA PERFILS TRANSVERSALS
 - Secció tipus projectada
 - Terreny existent
 - Terra vegetal
 - Desmunt
 - Terraplè

1732
Projecte d'Urbanització del P.E.R.I. de l'Àrea 3.4 "Coromina Industrial" Polígon-I. T.M. de Reus (Baix camp)

Arquitectes
 Laura Domingo Cristina Abelló Roger Hortonedà

Col. 73690 Col. 81171.8 Col. 33380

Promotor
 Tarracosol S.L.

8.2
Perfils transversals rasant Alcalde Pascual i Vial edifici existent.

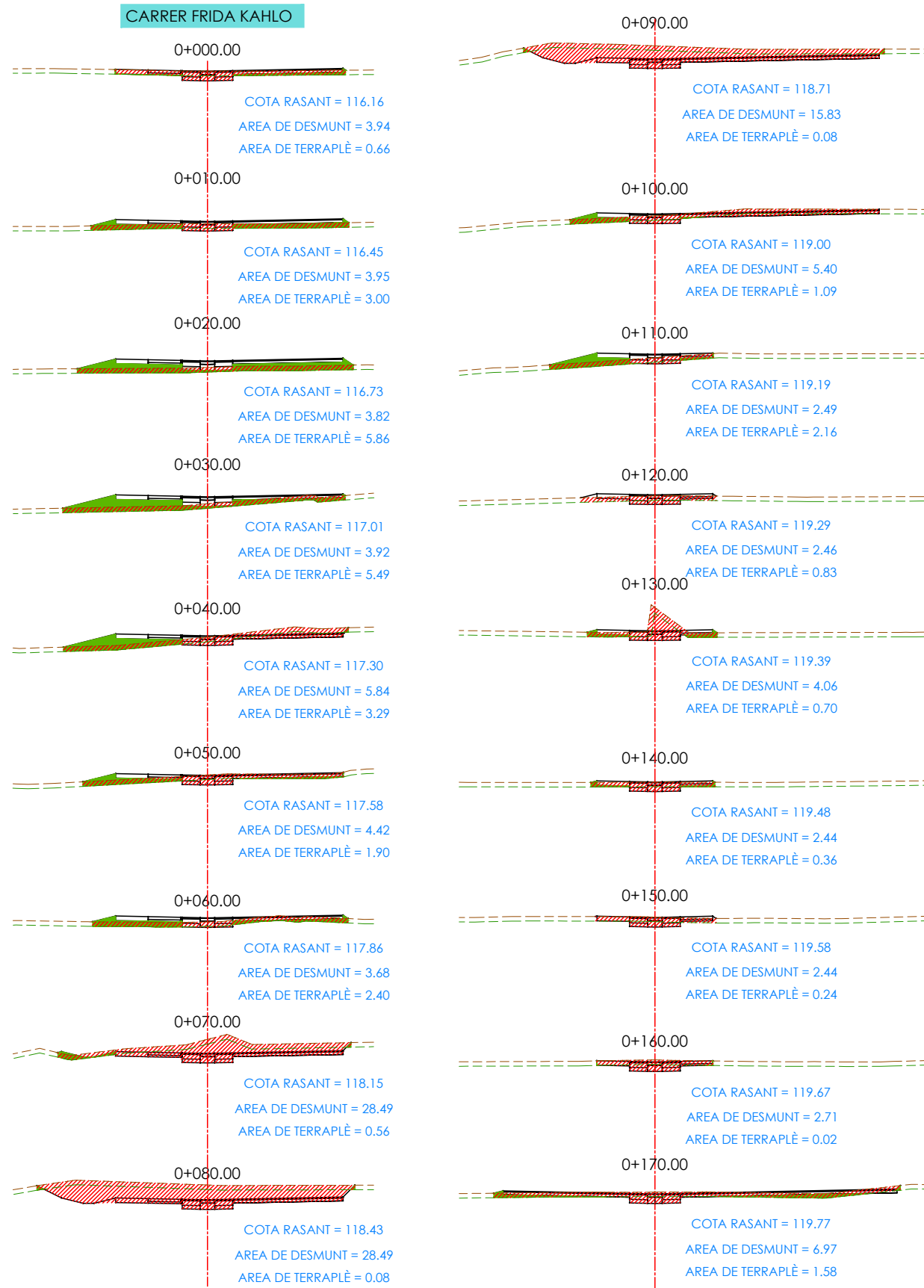
2,5 5 12,50
 EH 1/250, A3

Març 2023

L'autenticitat d'aquest document es pot comprovar a <https://serveis.reus.cat/cve> mitjançant el CVE: 14614741645504573563
 - CVE: 14614741645504573563 Validar autenticitat en <https://serveis.reus.cat/cve>



TIPUS DOCUMENT Projecte	EXPEDIENT GESUR 9/2022	DOCUMENT
ALTRES DADES Codi de verificació: 14614741645504573563 Data d'emissió: 05/04/2023 09:00:44	TIPUS / SUBTIPUS Expedients de Gestió Urbanística Projectes d'urbanització i recepció d'obres	



NOTA

- No modificar l'escala dels dibuixos
- Informar a l'arquitecte de qualsevol error en el document
- Tota la informació referent a l'estat actual, edificis i vegetació ha estat compilada de diferents fonts
- Al moment d'efectuar les obres, es prestarà especial atenció a l'article núm. 9 del Plec General de Condicions de l'Excm. Ajuntament de Reus, referent a servituds i serveis afectats.

LLEGENDA PERFILES TRANSVERSALS

- Secció tipus projectada
- Terreny existent
- Terra vegetal
- Desmunt
- Terraplè

P.Q.	Àrea Replè	Àrea Desmunt	Volum Replè	Volum Desmunt	Vol. Acumular Replè	Vol. Acumular Desmunt
0+000	1,71	4,66	0,00	0,00	0,00	0,00
0+010	0,00	9,53	8,55	70,95	8,55	70,95
0+020	1,00	6,80	5,00	81,65	13,55	152,60
0+030	3,05	5,74	20,25	62,70	33,80	215,30
0+040	2,39	3,10	27,20	44,20	61,00	259,50
0+050	4,26	3,14	33,25	31,20	94,25	290,70
0+060	2,77	3,35	35,15	32,45	129,40	323,15
0+070	2,97	3,47	28,70	34,10	158,10	357,25
0+080	4,58	3,36	37,75	34,15	195,85	391,40
0+090	1,92	4,43	32,50	38,95	228,35	430,35
0+100	0,07	14,50	9,95	94,65	238,30	525,00
0+110	4,26	3,14	21,65	88,20	299,95	613,20
0+120	2,77	3,35	35,15	32,45	295,10	645,65
0+130	2,97	3,47	28,70	34,10	323,80	679,75
0+140	4,58	3,36	37,75	34,15	361,55	713,90
0+150	1,92	4,43	32,50	38,95	394,05	752,85
0+160	0,07	14,50	9,95	94,65	404,00	847,50
0+170	1,92	4,43	9,95	94,65	413,95	942,15
0+180	0,07	14,50	9,95	94,65	423,90	1036,80
0+187.02	0,08	13,80	0,51	99,33	424,43	1136,13

1732
Projecte d'Urbanització del P.E.R.I. de l'Àrea 3.4 "Coromina Industrial" Poligon-I. T.M. de Reus (Baix camp)

Arquitectes
Laura Domingo Cristina Abelló Roger Hortonedà

Col. 73690 Col. 81171.8 Col. 33380

Promotor
Tarracosol S.L.

8.3

Perfiles transversals rasant C/ de Frida Kahlo

2,5 5 12,50
EH 1/250, A3

Març 2023

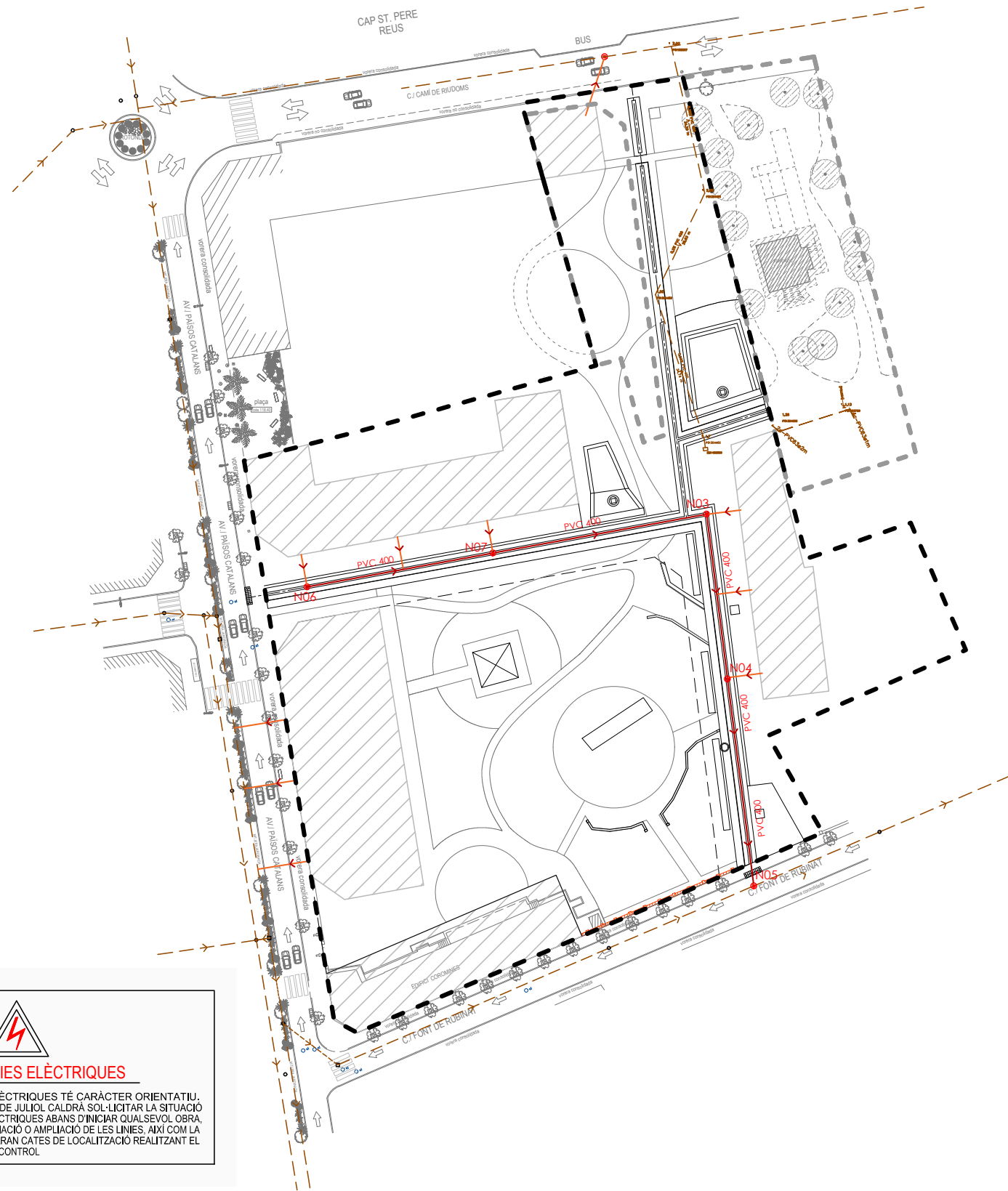
L'autenticitat d'aquest document es pot comprovar a <https://serveis.reus.cat/cve> mitjançant el CVE: 14614741645504573563

4222467652871645504573563



- CVE 14614741645504573563 Validar autenticitat en <https://serveis.reus.cat/cve>

TIPUS DOCUMENT Projecte	EXPEDIENT GESUR 9/2022	DOCUMENT
ALTRES DADES Codi de verificació: 14614741645504573563 Data d'emissió: 05/04/2023 09:00:44	TIPUS / SUBTIPUS Expedients de Gestió Urbanística Projectes d'urbanització i recepció d'obres	



NOTA

- No modificar l'escala dels dibuixos
- Informar a l'arquitecte de qualsevol error en el document
- Tota la informació referent a l'estat actual, edificis i vegetació ha estat compilada de diferents fonts
- Al moment d'efectuar les obres, es prestarà especial atenció a l'article núm. 9 del Plec General de Condicions de l'Excm. Ajuntament de Reus, referent a servituds i serveis afectats.

— Límit Àmbit ÀREA 3.4 COROMINA INDUSTRIAL

LLEENDA XARXA D'AIGÜES RESIDUALS

- Conducció existent aigües residuals
- Pou rodó existent
- Pou quadrat existent
- Escomesa projectada tub PVC ø200/315
- Conducció projectada aigües residuals PVC CLASSE 41
- SÈRIE 5 SN8 color teula.
- Pou circular aigües residuals.
- Especificació tipus i DN canonada



ATENCIÓ: LÍNIES ELÈCTRIQUES

LA INFORMACIÓ DE LES LÍNIES ELÈCTRIQUES TÉ CARÀCTER ORIENTATIU. D'ACORD AMB L'ORDRE TIC 341 DE 22 DE JULIOL CALDRÀ SOL·LICITAR LA SITUACIÓ DELS SERVEIS A LES COMPANYIES ELÈCTRIQUES ABANS D'INICIAR QUALSEVOL OBRA. PER INFORMAR-SE DE QUALSEVOL VARIACIÓ O AMPLIACIÓ DE LES LÍNIES, AXÍ COM LA LA SEVA SITUACIÓ EXACTA, S'EFFECTUARAN CATES DE LOCALITZACIÓ REALITZANT EL RECONEXIMENT I FIRMA DE L'ACTA DE CONTROL.

- CVE: 14614741645504573563 Validar autenticitat en <https://serveis.reus.cat/cve>

1732
Projecte d'Urbanització del P.E.R.I. de l'Àrea 3.4 "Coromina Industrial"
Poligon-I. T.M. de Reus (Baix camp)

Arquitectes
 Laura Domingo Cristina Abelló Roger Hortonedà

Col. 73690 Col. 81171.8 Col. 33380

Promotor
 Tarracosol S.L.

9
Planta General:
Xarxa sanejament aigües residuals

10 20 50
 E 1/1.000, A3

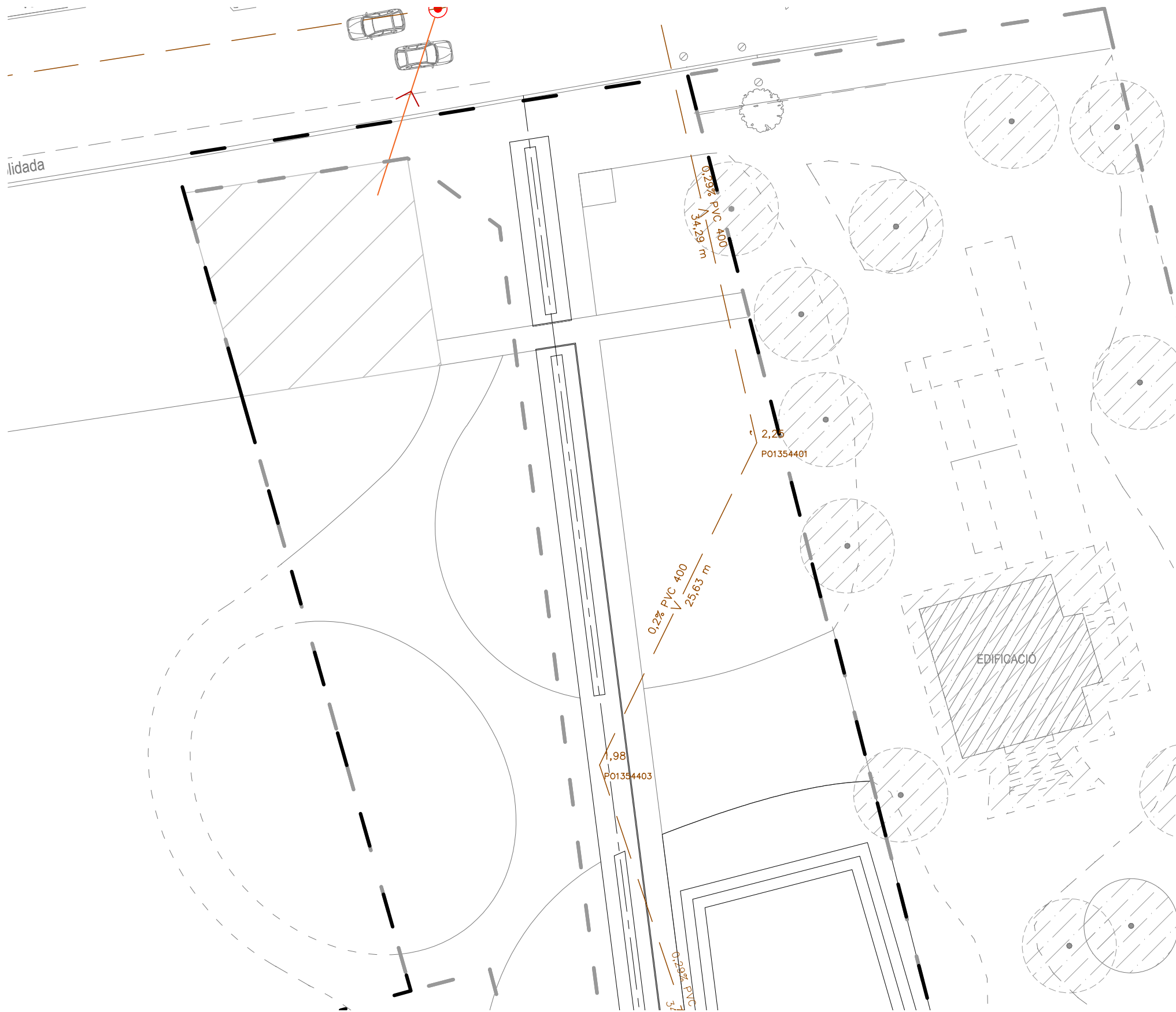
Març 2023

42226765282161645504573563
 https://serveis.reus.cat/cve/14614741645504573563

L'autenticitat d'aquest document es pot comprovar a <https://serveis.reus.cat/cve> mitjançant el CVE: 14614741645504573563



TIPUS DOCUMENT Projecte	EXPEDIENT GESUR 9/2022	DOCUMENT
ALTRES DADES Codi de verificació: 14614741645504573563 Data d'emissió: 05/04/2023 09:00:44	TIPUS / SUBTIPUS Expedients de Gestió Urbanística Projectes d'urbanització i recepció d'obres	



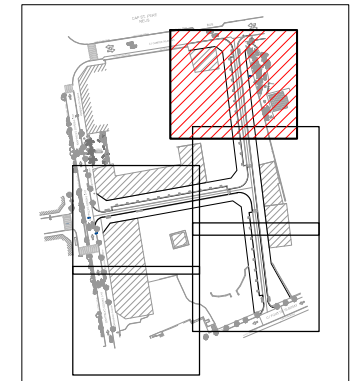
NOTA

- No modificar l'escala dels dibuixos
- Informar a l'arquitecte de qualsevol error en el document
- Tota la informació referent a l'estat actual, edificis i vegetació ha estat compilada de diferents fonts
- Al moment d'efectuar les obres, es prestarà especial atenció a l'article núm. 9 del Plec General de Condicions de l'Excm. Ajuntament de Reus, referent a servituds i serveis afectats.

— Límit Àmbit ÀREA 3.4 COROMINA INDUSTRIAL

LLEGENDA XARXA D'AIGÜES RESIDUALS

- Conducció existent aigües residuals
- - Pou rodó existent
- - Pou quadrat existent
- Escomesa projectada tub PVC ø200/315
- Conducció projectada aigües residuals PVC CLASSE 41
- SÈRIE 5 SN8 color teula.
- - Pou circular aigües residuals.
- PVC 400 - Especificació tipus i DN canonada



1732
Projecte d'Urbanització del P.E.R.I. de l'Àrea 3.4 "Coromina Industrial" Poligon-I. T.M. de Reus (Baix camp)

Arquitectes
Laura Domingo Cristina Abelló Roger Hortonedà

Col. 73690 Col. 81171.8 Col. 33380

Promotor
Tarracosol S.L.

9.1
Planta Xarxa d'Aigües Residuals (Zona 1)

2,5 5 12,5
E 1/250, A3

Març 2023

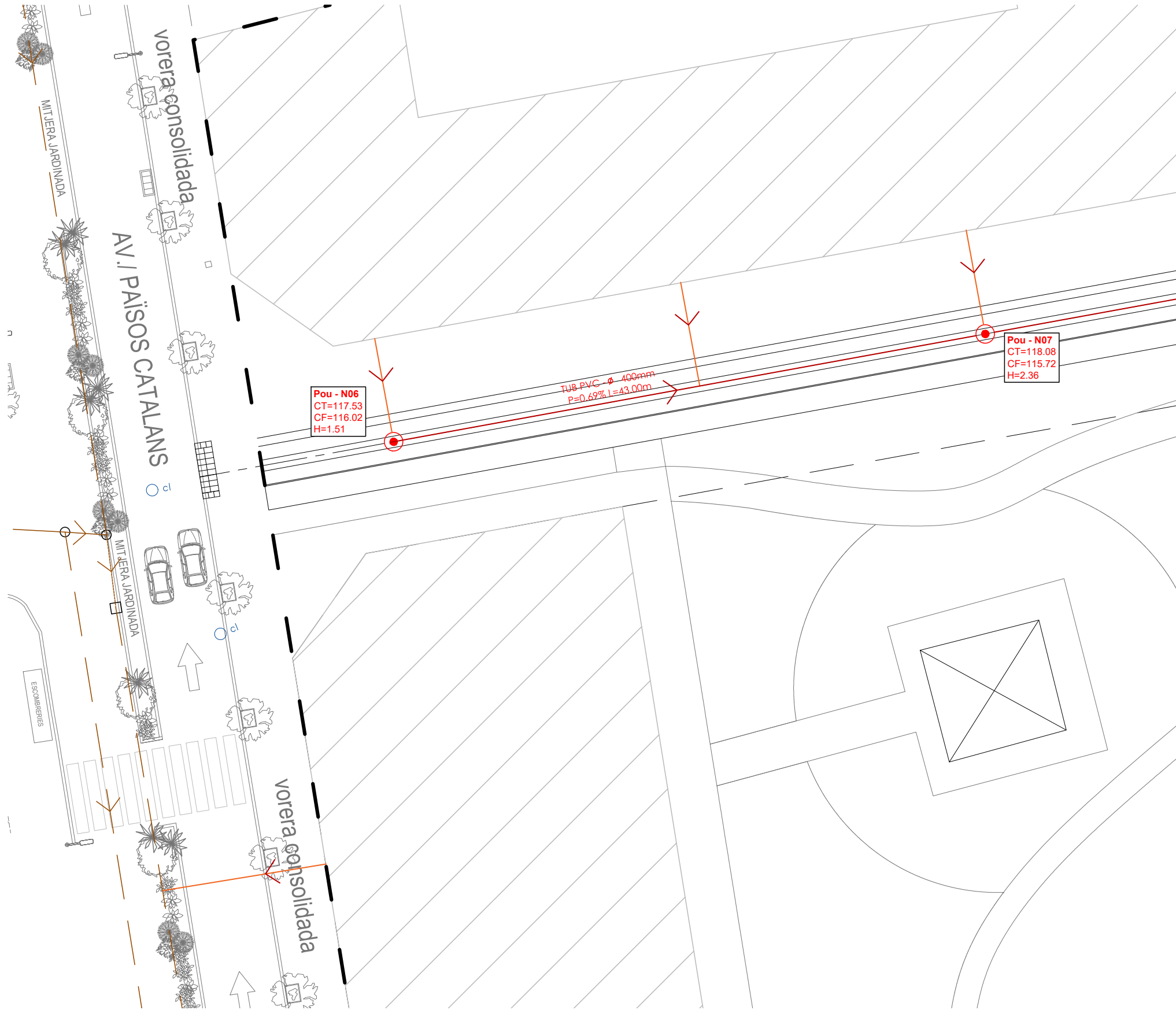
- CVE 14614741645504573563 Validar autenticitat en <https://serveis.reus.cat/cve>

L'autenticitat d'aquest document es pot comprovar a <https://serveis.reus.cat/cve> mitjançant el CVE:14614741645504573563

CVE: 14614741645504573563



TIPUS DOCUMENT Projecte	EXPEDIENT GESUR 9/2022	DOCUMENT
ALTRES DADES Codi de verificació: 14614741645504573563 Data d'emissió: 05/04/2023 09:00:44	TIPUS / SUBTIPUS Expedients de Gestió Urbanística Projectes d'urbanització i recepció d'obres	



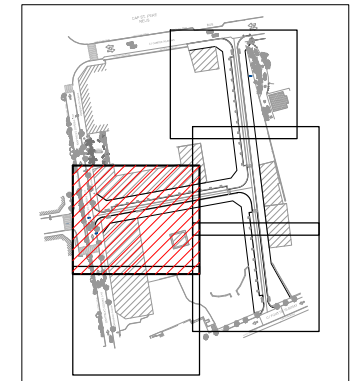
NOTA

- No modificar l'escala dels dibuixos
- Informar a l'arquitecte de qualsevol error en el document
- Tota la informació referent a l'estat actual, edificis i vegetació ha estat compilada de diferents fonts
- Al moment d'efectuar les obres, es prestarà especial atenció a l'article núm. 9 del Plec General de Condicions de l'Excm. Ajuntament de Reus, referent a servituds i serveis afectats.

— Límit Àmbit ÀREA 3.4 COROMINA INDUSTRIAL

LLEENDA XARXA D'AIGÜES RESIDUALS

- Conducció existent aigües residuals
- Pou rodó existent
- Pou quadrat existent
- Escomesa projectada tub PVC ø200/315
- Conducció projectada aigües residuals PVC CLASSE 41
- SÈRIE 5 SN8 color teula.
- Pou circular aigües residuals.
- Especificació tipus i DN canonada



1732
Projecte d'Urbanització del P.E.R.I. de l'Àrea 3.4 "Coromina Industrial" Poligon-I. T.M. de Reus (Baix camp)

Arquitectes
Laura Domingo Cristina Abelló Roger Hortonedà

Col. 73690 Col. 81171.8 Col. 33380

Promotor
Tarracosol S.L.

9.2
Planta Xarxa d'Aigües Residuals (Zona 2)

2.5 5 12.5
E 1/250, A3

Març 2023

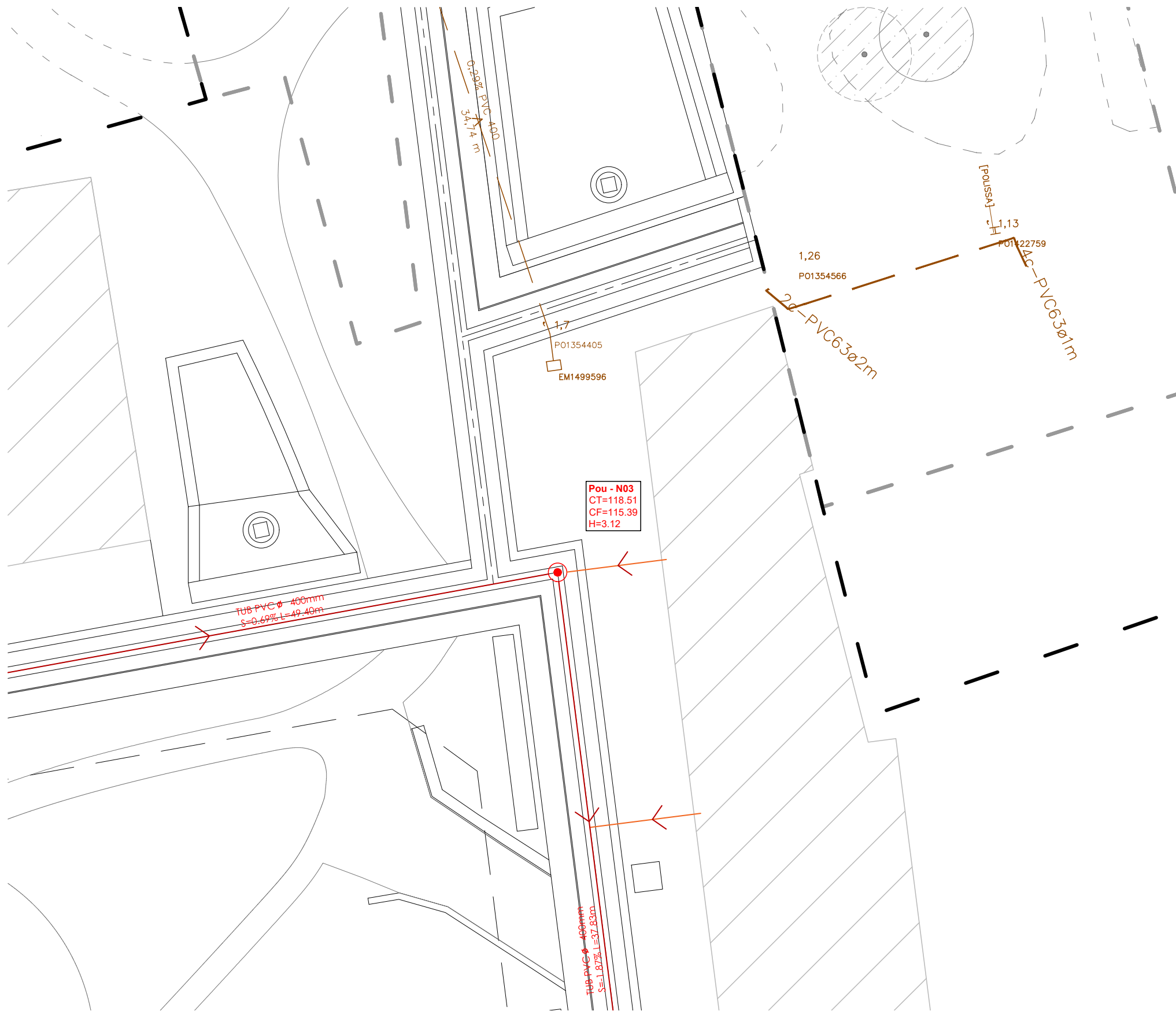
- CVE 14614741645504573563 Validar autenticitat en <https://serveis.reus.cat/cve>

L'autenticitat d'aquest document es pot comprovar a <https://serveis.reus.cat/cve> mitjançant el CVE: 14614741645504573563

4222467652871645504573563



TIPUS DOCUMENT Projecte	EXPEDIENT GESUR 9/2022	DOCUMENT
ALTRES DADES Codi de verificació: 14614741645504573563 Data d'emissió: 05/04/2023 09:00:44	TIPUS / SUBTIPUS Expedients de Gestió Urbanística Projectes d'urbanització i recepció d'obres	



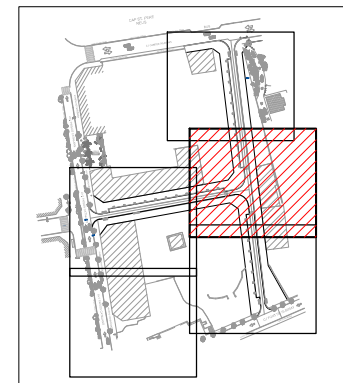
NOTA

- No modificar l'escala dels dibuixos
- Informar a l'arquitecte de qualsevol error en el document
- Tota la informació referent a l'estat actual, edificis i vegetació ha estat compilada de diferents fonts
- Al moment d'efectuar les obres, es prestarà especial atenció a l'article núm. 9 del Plec General de Condicions de l'Excm. Ajuntament de Reus, referent a servituds i serveis afectats.

— Límit Àmbit ÀREA 3.4 COROMINA INDUSTRIAL

LLEGENDA XARXA D'AIGÜES RESIDUALS

- Conducció existent aigües residuals
- Pou rodó existent
- Pou quadrat existent
- Escomesa projectada tub PVC ø200/315
- Conducció projectada aigües residuals PVC CLASSE 41
- SÈRIE 5 SN8 color teula.
- Pou circular aigües residuals.
- PVC 400 Especificació tipus i DN canonada



1732
Projecte d'Urbanització del P.E.R.I. de l'Àrea 3.4 "Coromina Industrial" Poligon-I. T.M. de Reus (Baix camp)

Arquitectes
Laura Domingo Cristina Abelló Roger Hortonedà

Col. 73690 Col. 81171.8 Col. 33380

Promotor
Tarracosol S.L.

9.3
Planta Xarxa d'Aigües Residuals (Zona 3)

2.5 5 12.5
E 1/250, A3

Març 2023

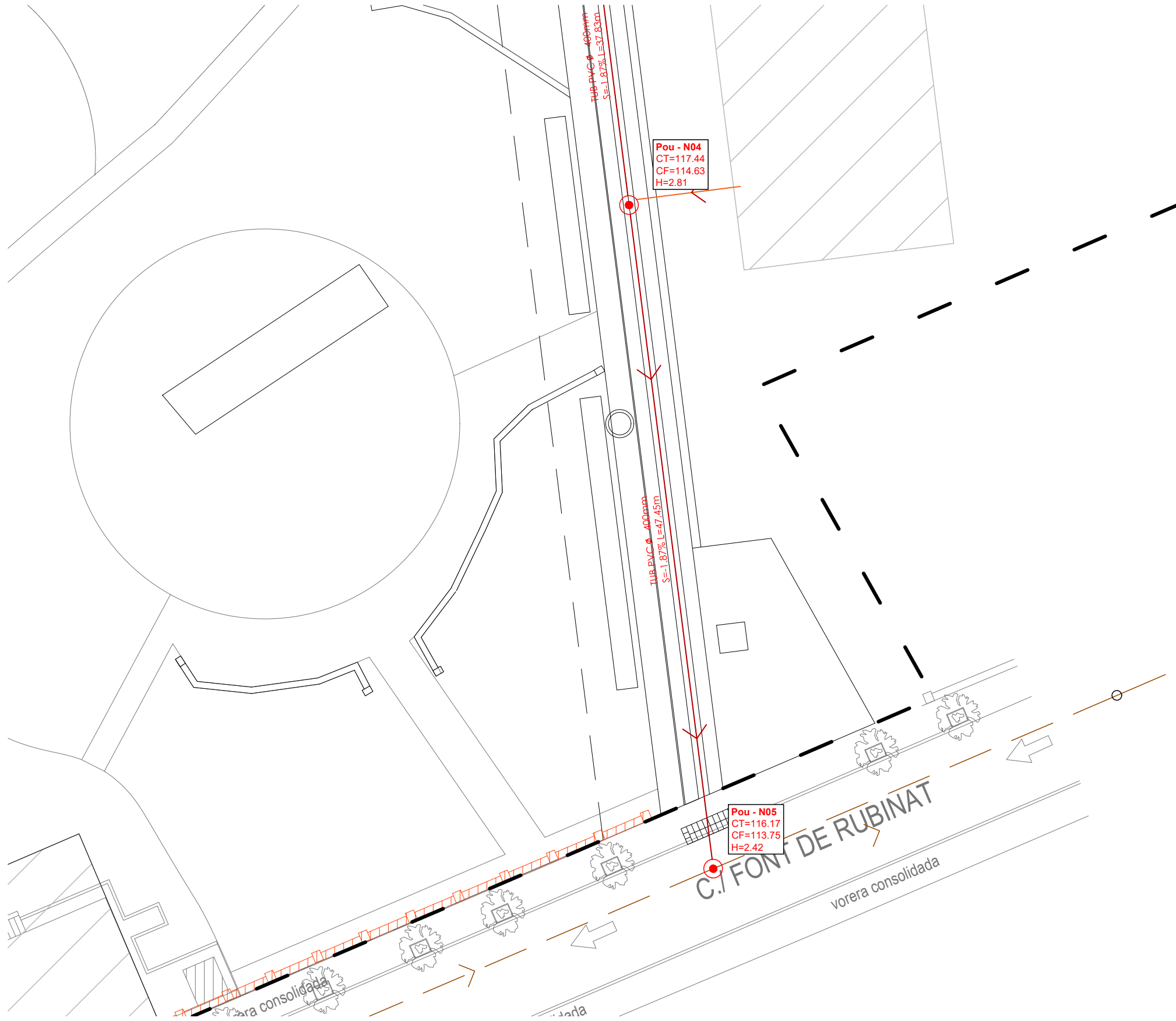
- CVE 14614741645504573563 Validar autenticitat en <https://serveis.reus.cat/cve>

L'autenticitat d'aquest document es pot comprovar a <https://serveis.reus.cat/cve> mitjançant el CVE: 14614741645504573563

4222567652871645504573563



TIPUS DOCUMENT Projecte	EXPEDIENT GESUR 9/2022	DOCUMENT
ALTRES DADES Codi de verificació: 14614741645504573563 Data d'emissió: 05/04/2023 09:00:44	TIPUS / SUBTIPUS Expedients de Gestió Urbanística Projectes d'urbanització i recepció d'obres	



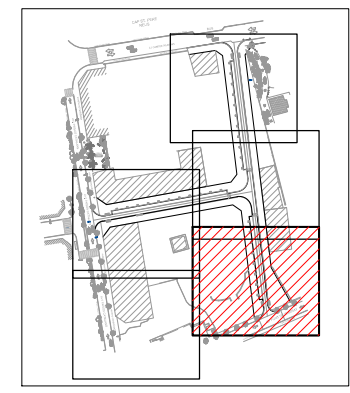
NOTA

- No modificar l'escala dels dibuixos
- Informar a l'arquitecte de qualsevol error en el document
- Tota la informació referent a l'estat actual, edificis i vegetació ha estat compilada de diferents fonts
- Al moment d'efectuar les obres, es prestarà especial atenció a l'article núm. 9 del Plec General de Condicions de l'Excm. Ajuntament de Reus, referent a servituds i serveis afectats.

— Límit Àmbit ÀREA 3.4 COROMINA INDUSTRIAL

LLEGENDA XARXA D'AIGÜES RESIDUALS

- Conducció existent aigües residuals
- Pou rodó existent
- Pou quadrat existent
- Escomesa projectada tub PVC ø200/315
- Conducció projectada aigües residuals PVC CLASSE 41
- SÈRIE 5 SN8 color teula.
- Pou circular aigües residuals.
- [PVC 400] - Especificació tipus i DN canonada



1732
Projecte d'Urbanització del P.E.R.I. de l'Àrea 3.4 "Coromina Industrial" Poligon-I. T.M. de Reus (Baix camp)

Arquitectes
Laura Domingo Cristina Abelló Roger Hortonedà

Col. 73690 Col. 81171.8 Col. 33380

Promotor
Tarracosol S.L.

9.4

Planta Xarxa d'Aigües Residuals (Zona 4)

2.5 5 12.5
E 1/250, A3

Març 2023

L'autenticitat d'aquest document es pot comprovar a <https://serveis.reus.cat/cve> mitjançant el CVE: 14614741645504573563

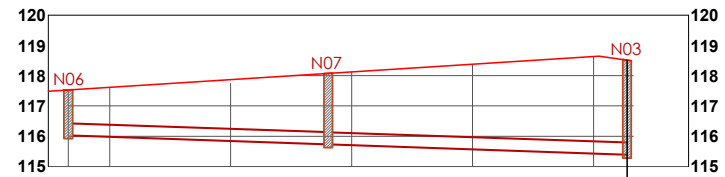
4222667652871645504573563



- CVE 14614741645504573563 Validar autenticitat en <https://serveis.reus.cat/cve>

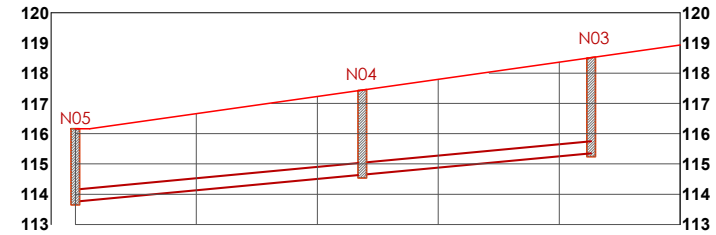
TIPUS DOCUMENT Projecte	EXPEDIENT GESUR 9/2022	DOCUMENT
ALTRES DADES Codi de verificació: 14614741645504573563 Data d'emissió: 05/04/2023 09:00:44	TIPUS / SUBTIPUS Expedients de Gestió Urbanística Projectes d'urbanització i recepció d'obres	

**PERFIL LONGITUDINAL XARXA AIGÜES RESIDUALS
C/ DE L'ALCALDE PASCUAL**



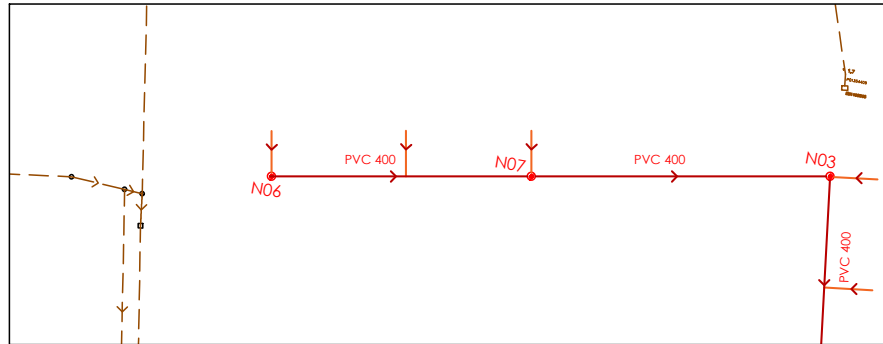
PENDENT	S=0.69% en 43.00m		S=0.69% en 49.40m	
COTA DE TAPA	117.53	118.08	118.51	
COTA D'AIGUA	116.02	115.72	115.39	
COTA FONS POU	115.92	115.62	115.29	
ALÇADA POU	1.51	2.36	3.12	
DIST. PARCIAL	43.00		49.40	
DIST. A POU ORIGEN	0.00	43.00	92.40	
TUB	400 mm PVC		400 mm PVC	

**PERFIL LONGITUDINAL XARXA D'AIGÜES RESIDUALS
C/ DE FRIDA KAHLO**

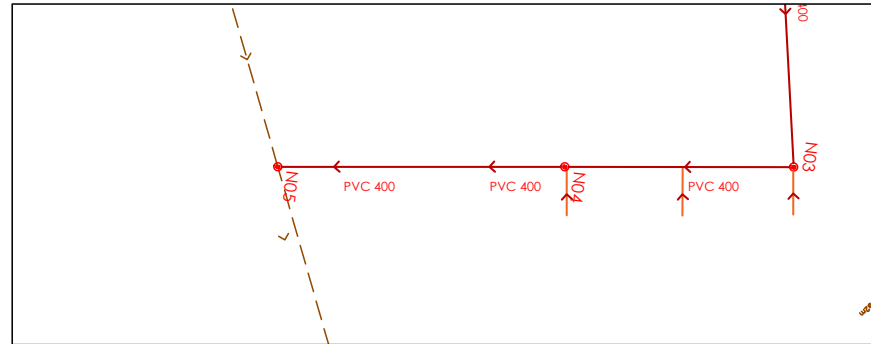


PENDENT	S=-1.87% en 47.45m		S=-1.87% en 37.83m	
COTA DE TAPA	116.17	117.44	118.51	
COTA D'AIGUA	113.75	114.63	115.39	
COTA FONS POU	113.65	114.53	115.29	
ALÇADA POU	2.42	2.81	3.12	
DIST. PARCIAL	47.45		37.83	
DIST. A POU ORIGEN	0.00	47.45	85.28	
TUB	400 mm PVC Pipe		400 mm PVC Pipe	

**PLANTA XARXA AIGÜES RESIDUALS
C/ DE L'ALCALDE PASCUAL**



**PLANTA XARXA D'AIGÜES RESIDUALS
C/ DE FRIDA KAHLO**



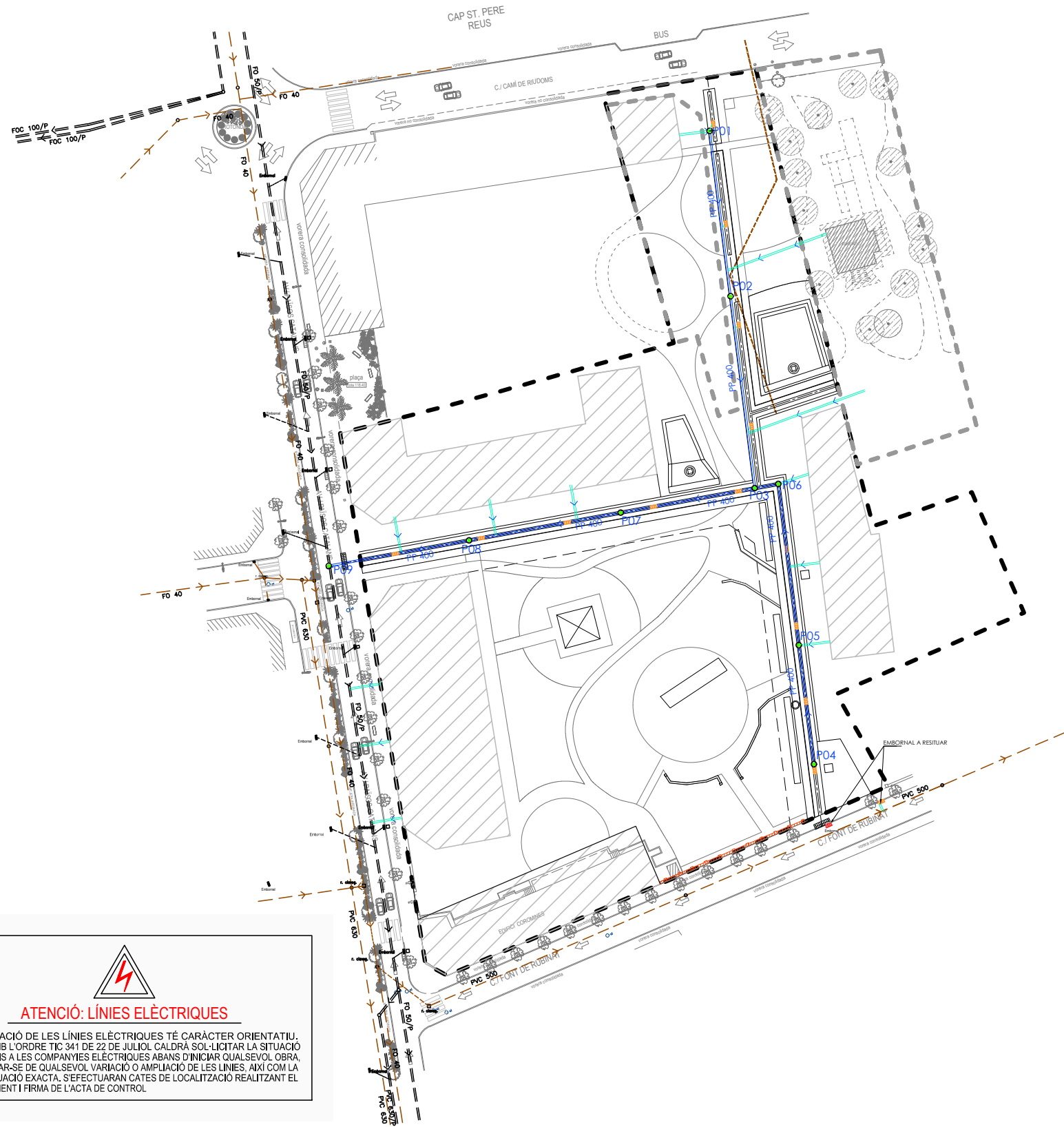
- CVE 14614741645504573563 Validar autenticitat en <https://serveis.reus.cat/cve>

4222567652871645504573563
 L'autenticitat d'aquest document es pot comprovar a <https://serveis.reus.cat/cve> mitjançant el CVE:14614741645504573563



Ref: _X_Corolles_A3.dwg

TIPUS DOCUMENT Projecte	EXPEDIENT GESUR 9/2022	DOCUMENT
ALTRES DADES Codi de verificació: 14614741645504573563 Data d'emissió: 05/04/2023 09:00:44	TIPUS / SUBTIPUS Expedients de Gestió Urbanística Projectes d'urbanització i recepció d'obres	



NOTA
 - No modificar l'escala dels dibuixos
 - Informar a l'arquitecte de qualsevol error en el document
 - Tota la informació referent a l'estat actual, edificis i vegetació ha estat compilada de diferents fonts
 - Al moment d'efectuar les obres, es prestarà especial atenció a l'article núm. 9 del Plec General de Condicions de l'Excm. Ajuntament de Reus, referent a servituds i serveis afectats.

- LLEGENDA XARXA D'AIGÜES PLUVIALS**
- Conducció existent aigües residuals
 - Pou rodó existent
 - Pou quadrat existent
 - Conducció existent aigües pluvials
 - Embornal existent
 - Escomesa projectada tub PP ø200/315
 - Conducció projectada aigües pluvials PP: POLIPROPILÈ
 - EXTERIOR CORRUGAT INTERIOR LLIS SN8 color negre
 - Pou circular aigües pluvials
 - Especificació tipus i DN canonada
 - Embornal i bunera model DELTA SF570
 - Canal i bunera model Benito CPRF300

1732
Projecte d'Urbanització del P.E.R.I. de l'Àrea 3.4 "Coromina Industrial" Polígon-I. T.M. de Reus (Baix camp)

Arquitectes
 Laura Domingo Cristina Abelló Roger Hortonedra

Col. 73690 Col. 81171.8 Col. 33380

Promotor
 Tarracosol S.L.

11
Planta sanejament aigües pluvials

10 20 50
 E 1/1.000, A3

Març 2023


ATENCIÓ: LÍNIES ELÈCTRIQUES

LA INFORMACIÓ DE LES LÍNIES ELÈCTRIQUES TÉ CARÀCTER ORIENTATIU. D'ACORD AMB L'ORDRE TIC 341 DE 22 DE JULIOL CALDRÀ SOL·LICITAR LA SITUACIÓ DELS SERVEIS A LES COMPANYIES ELÈCTRIQUES ABANS D'INICIAR QUALSEVOL OBRA, PER INFORMAR-SE DE QUALSEVOL VARIACIÓ O AMPLIACIÓ DE LES LÍNIES, AXÍ COM LA LA SEVA SITUACIÓ EXACTA, S'EFFECTUARAN CATES DE LOCALITZACIÓ REALITZANT EL RECONEXIMENT I FIRMA DE L'ACTA DE CONTROL.

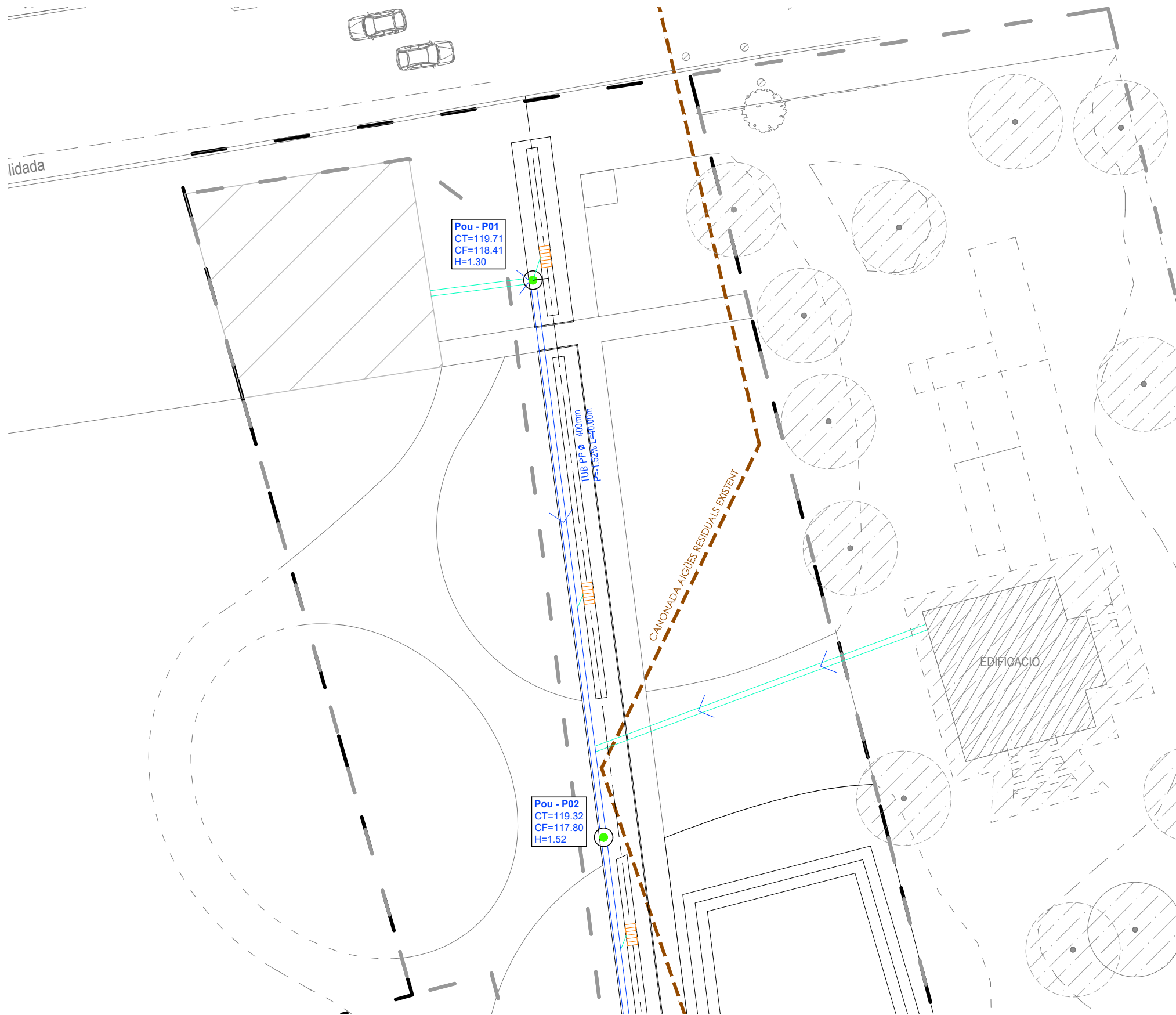
- CVE: 14614741645504573563 Validar autenticitat en <https://serveis.reus.cat/cve>

L'autenticitat d'aquest document es pot comprovar a <https://serveis.reus.cat/cve> mitjançant el CVE: 14614741645504573563

4222467452321641741645504573563



TIPUS DOCUMENT Projecte	EXPEDIENT GESUR 9/2022	DOCUMENT
ALTRES DADES Codi de verificació: 14614741645504573563 Data d'emissió: 05/04/2023 09:00:44	TIPUS / SUBTIPUS Expedients de Gestió Urbanística Projectes d'urbanització i recepció d'obres	



NOTA

- No modificar l'escala dels dibuixos
- Informar a l'arquitecte de qualsevol error en el document
- Tota la informació referent a l'estat actual, edificis i vegetació ha estat compilada de diferents fonts
- Al moment d'efectuar les obres, es prestarà especial atenció a l'article núm. 9 del Plec General de Condicions de l'Excm. Ajuntament de Reus, referent a servituds i serveis afectats.

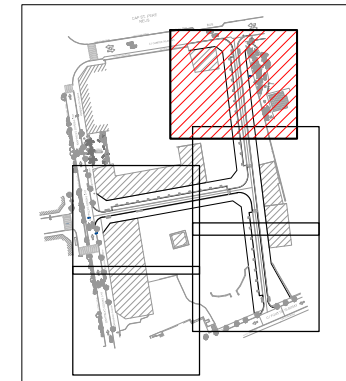
— Límit Àmbit ÀREA 3.4 COROMINA INDUSTRIAL

LLEENDA XARXA D'AIGÜES PLUVIALS

- Conducció existent aigües residuals
- Pou rodó existent
- Pou quadrat existent
- Conducció existent aigües pluvials
- Embornal existent
- Escomesa projectada tub PP ø200/315
- Conducció projectada aigües pluvials PP: POLIPROPIÈ

EXTERIOR CORRUGAT INTERIOR LLIS SN8 color negre

- Pou circular aigües pluvials
- Especificació tipus i DN canonada
- Embornal i bunera model DELTA SF570
- Canal i bunera model Benito CPRF300



1732
Projecte d'Urbanització del P.E.R.I. de l'Àrea 3.4 "Coromina Industrial" Poligon-I. T.M. de Reus (Baix camp)

Arquitectes
Laura Domingo Cristina Abelló Roger Hortonedra

Col. 73690 Col. 81171.8 Col. 33380

Promotor
Tarracosol S.L.

11.1

Planta sanejament aigües pluvials (Zona 1)

2.5 5 12.5
E 1/250, A3

Març 2023

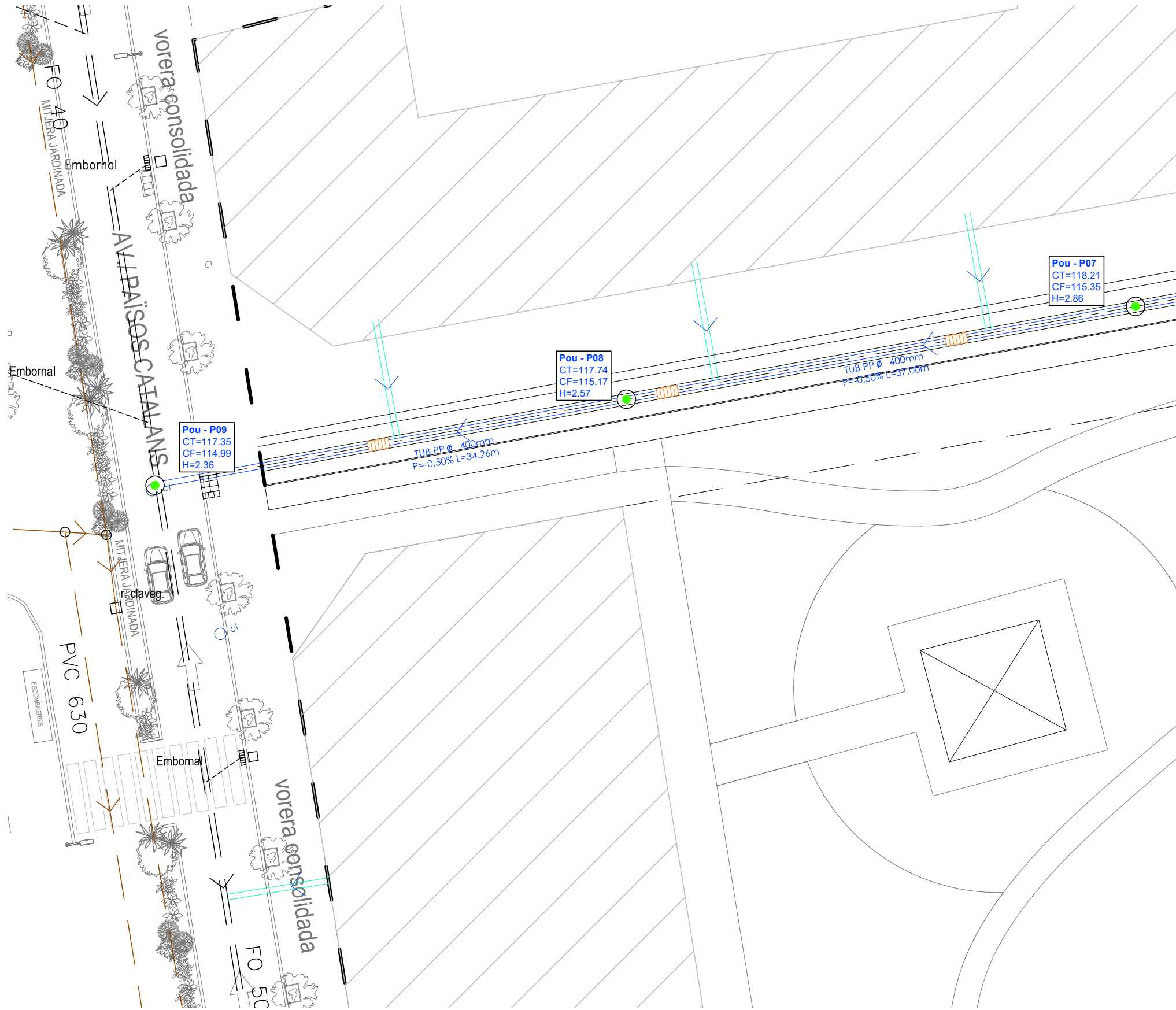
- CVE 14614741645504573563 Validar autenticitat en <https://serveis.reus.cat/cve>

L'autenticitat d'aquest document es pot comprovar a <https://serveis.reus.cat/cve> mitjançant el CVE:14614741645504573563

4222467452871645504573563



TIPUS DOCUMENT Projecte	EXPEDIENT GESUR 9/2022	DOCUMENT
ALTRES DADES Codi de verificació: 14614741645504573563 Data d'emissió: 05/04/2023 09:00:44	TIPUS / SUBTIPUS Expedients de Gestió Urbanística Projectes d'urbanització i recepció d'obres	

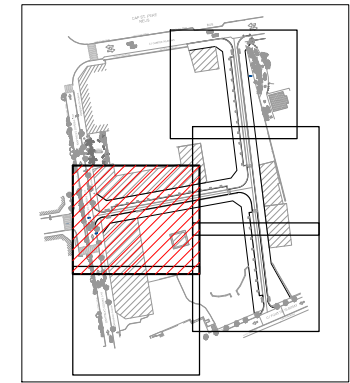


NOTA

- No modificar l'escala dels dibuixos
- Informar a l'arquitecte de qualsevol error en el document
- Tota la informació referent a l'estat actual, edificis i vegetació ha estat compilada de diferents fonts
- Al moment d'efectuar les obres, es prestarà especial atenció a l'article núm. 9 del Plec General de Condicions de l'Excm. Ajuntament de Reus, referent a servituds i serveis afectats.

— Límit Àmbit ÀREA 3.4 COROMINA INDUSTRIAL

- LLEGGENDA XARXA D'AIGÜES PLUVIALS**
- Conducció existent aigües residuals
 - Pou rodó existent
 - Pou quadrat existent
 - Conducció existent aigües pluvials
 - Embornal existent
 - Escamesa projectada tub PP ø200/315
 - Conducció projectada aigües pluvials PP: POLIPROPILE
 - EXTERIOR CORRUGAT INTERIOR LLIS SN8 color negre
 - Pou circular aigües pluvials
 - Especificació tipus i DN canonada
 - Embornal i bunera model DELTA SF570
 - Canal i bunera model Benito CPRF300



1732
Projecte d'Urbanització del P.E.R.I. de l'Àrea 3.4 "Coromina Industrial" Poligon-I. T.M. de Reus (Baix camp)

Arquitectes
Laura Domingo Cristina Abelló Roger Hortonedra

Col. 73690 Col. 81171.8 Col. 33380

Promotor
Tarracosol S.L.

11.2

Planta sanejament aigües pluvials (Zona 2)

2.5 5 12.5
E 1/250, A3

Març 2023

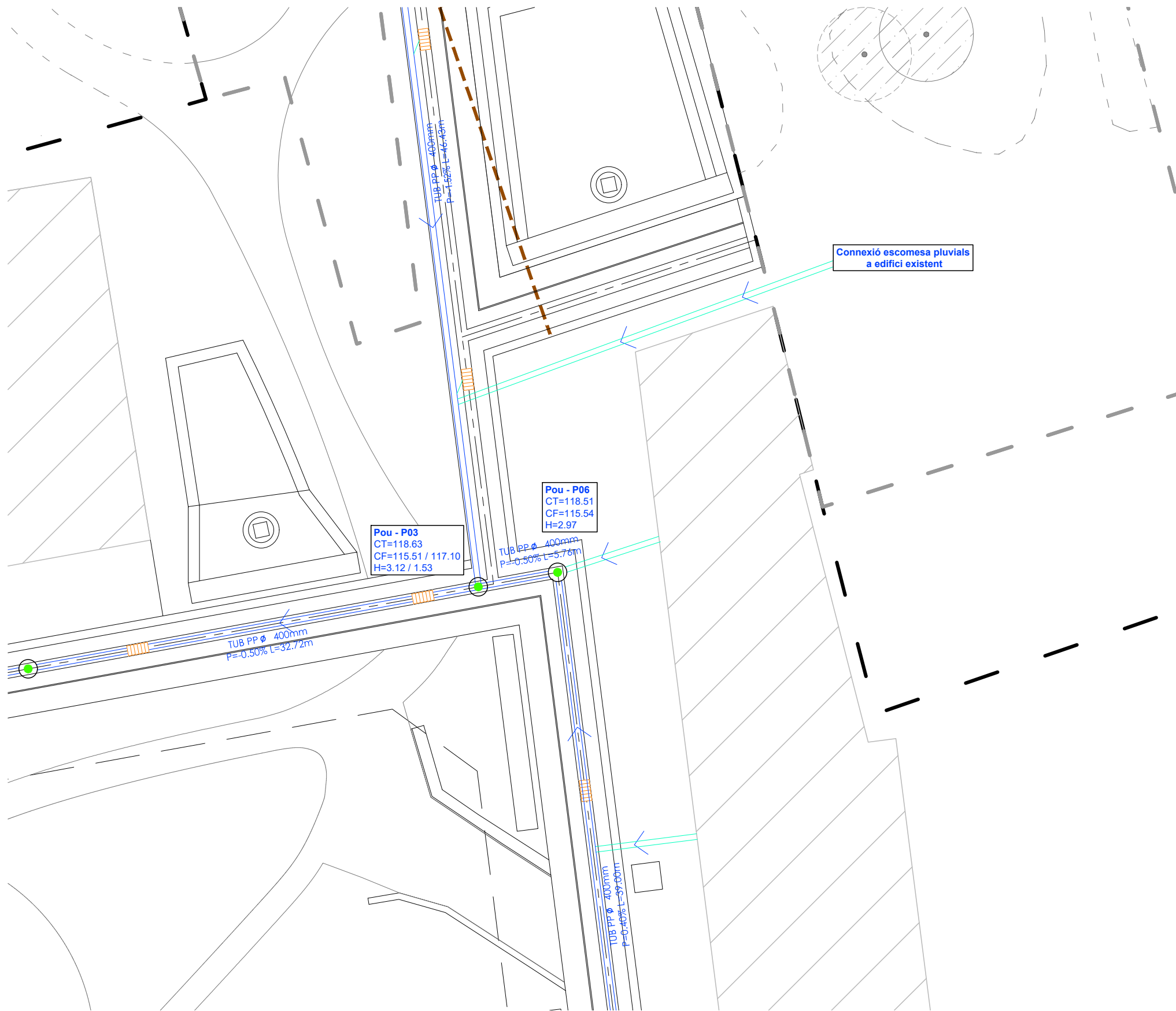
L'autenticitat d'aquest document es pot comprovar a <https://serveis.reus.cat/cve> mitjançant el CVE: 14614741645504573563

4222467652871645504573563



- CVE 14614741645504573563 Validar autenticitat en <https://serveis.reus.cat/cve>

TIPUS DOCUMENT Projecte	EXPEDIENT GESUR 9/2022	DOCUMENT
ALTRES DADES Codi de verificació: 14614741645504573563 Data d'emissió: 05/04/2023 09:00:44	TIPUS / SUBTIPUS Expedients de Gestió Urbanística Projectes d'urbanització i recepció d'obres	

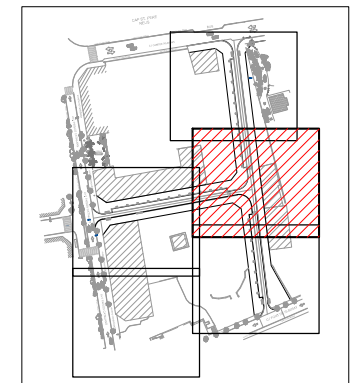


NOTA

- No modificar l'escala dels dibuixos
- Informar a l'arquitecte de qualsevol error en el document
- Tota la informació referent a l'estat actual, edificis i vegetació ha estat compilada de diferents fonts
- Al moment d'efectuar les obres, es prestarà especial atenció a l'article núm. 9 del Plec General de Condicions de l'Excm. Ajuntament de Reus, referent a servituds i serveis afectats.

— Límit Àmbit ÀREA 3.4 COROMINA INDUSTRIAL

- LLEGGENDA XARXA D'AIGÜES PLUVIALS**
- Conducció existent aigües residuals
 - Pou rodó existent
 - Pou quadrat existent
 - Conducció existent aigües pluvials
 - Embornal existent
 - Escomesa projectada tub PP ø200/315
 - Conducció projectada aigües pluvials PP: POLIPROPIÈ
 - EXTERIOR CORRUGAT INTERIOR LLIS SN8 color negre
 - Pou circular aigües pluvials
 - Especificació tipus i DN canonada
 - Embornal i bunera model DELTA SF570
 - Canal i bunera model Benito CPRF300



1732
Projecte d'Urbanització del P.E.R.I. de l'Àrea 3.4 "Coromina Industrial" Polígon-I. T.M. de Reus (Baix camp)

Arquitectes
Laura Domingo Cristina Abelló Roger Hortonedà

Col. 73690 Col. 81171.8 Col. 33380

Promotor
Tarracosol S.L.

11.3

Planta sanejament aigües pluvials (Zona 3)

2.5 5 12.5
E 1/250, A3

Març 2023

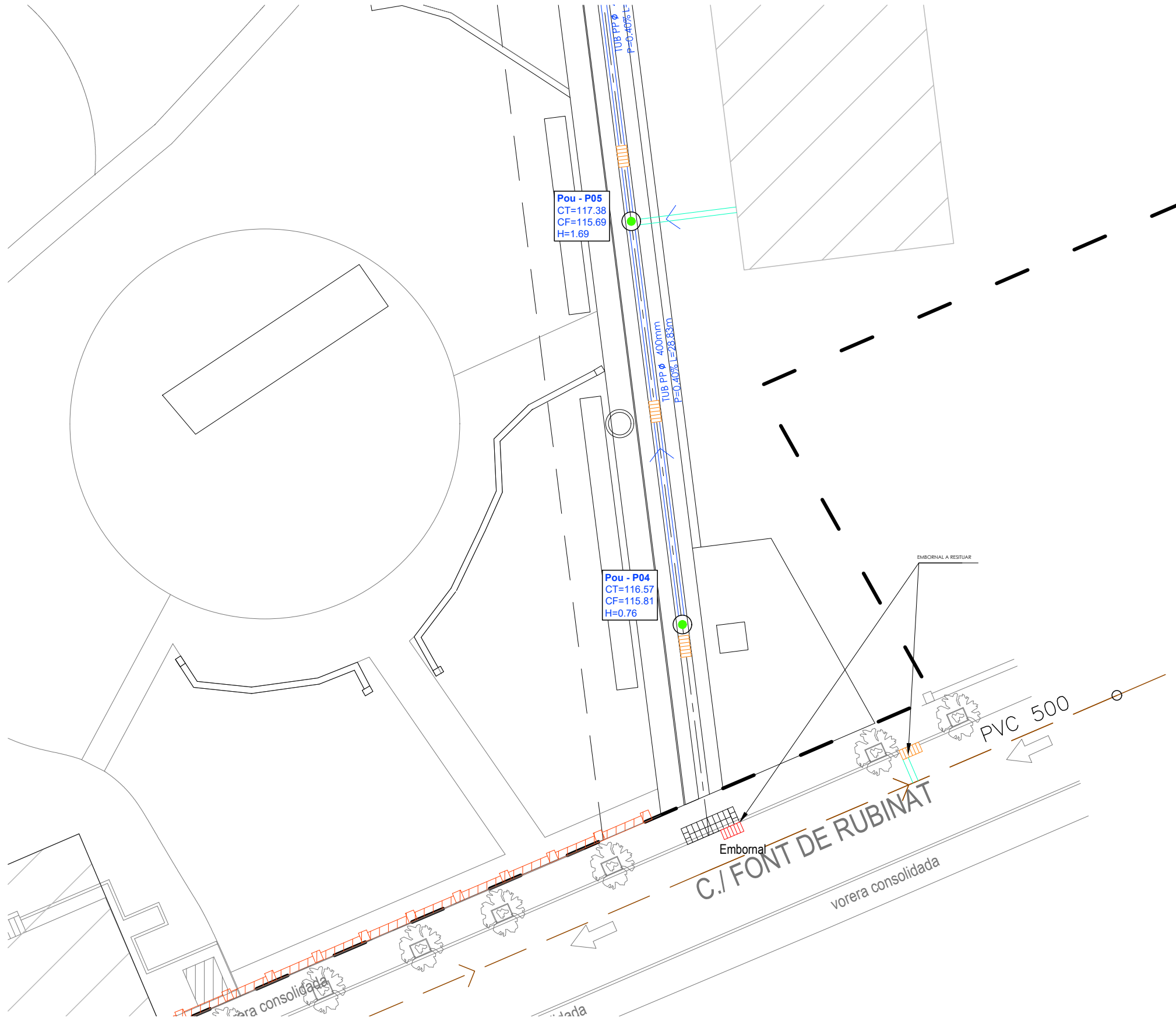
- CVE 14614741645504573563 Validar autenticitat en <https://serveis.reus.cat/cve>

L'autenticitat d'aquest document es pot comprovar a <https://serveis.reus.cat/cve> mitjançant el CVE:14614741645504573563

4222467452871645504573563



TIPUS DOCUMENT Projecte	EXPEDIENT GESUR 9/2022	DOCUMENT
ALTRES DADES Codi de verificació: 14614741645504573563 Data d'emissió: 05/04/2023 09:00:44	TIPUS / SUBTIPUS Expedients de Gestió Urbanística Projectes d'urbanització i recepció d'obres	

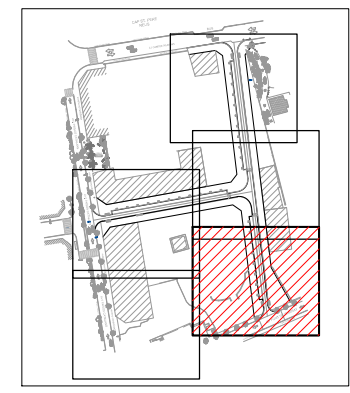


NOTA

- No modificar l'escala dels dibuixos
- Informar a l'arquitecte de qualsevol error en el document
- Tota la informació referent a l'estat actual, edificis i vegetació ha estat compilada de diferents fonts
- Al moment d'efectuar les obres, es prestarà especial atenció a l'Article núm. 9 del Plec General de Condicions de l'Excm. Ajuntament de Reus, referent a servituds i serveis afectats.

— Límit Àmbit ÀREA 3.4 COROMINA INDUSTRIAL

- LLEGGENDA XARXA D'AIGÜES PLUVIALS**
- Conducció existent aigües residuals
 - Pou rodó existent
 - Pou quadrat existent
 - Conducció existent aigües pluvials
 - Embornal existent
 - Escamesa projectada tub PP ø200/315
 - Conducció projectada aigües pluvials PP: POLIPROPILEN
 - EXTERIOR CORRUGAT INTERIOR LLIS SN8 color negre
 - Pou circular aigües pluvials
 - Especificació tipus i DN canonada
 - Embornal i bunera model DELTA SF570
 - Canal i bunera model Benito CPRF300



1732
Projecte d'Urbanització del P.E.R.I. de l'Àrea 3.4 "Coromina Industrial" Polígon-I. T.M. de Reus (Baix camp)

Arquitectes
Laura Domingo Cristina Abelló Roger Hortonedra

Col. 73690 Col. 81171.8 Col. 33380

Promotor
Tarracosol S.L.

11.4

Planta sanejament aigües pluvials (Zona 4)

2.5 5 12.5
E 1/250, A3

Març 2023

- CVE 14614741645504573563 Validar autenticitat en <https://serveis.reus.cat/cve>

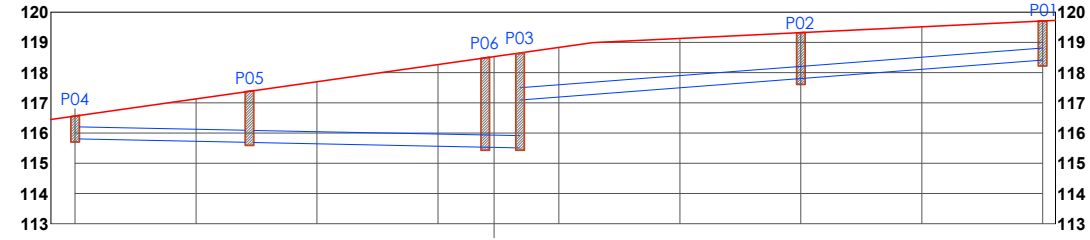
L'autenticitat d'aquest document es pot comprovar a <https://serveis.reus.cat/cve> mitjançant el CVE:14614741645504573563

4222667652871645504573563



TIPUS DOCUMENT Projecte	EXPEDIENT GESUR 9/2022	DOCUMENT
ALTRES DADES Codi de verificació: 14614741645504573563 Data d'emissió: 05/04/2023 09:00:44	TIPUS / SUBTIPUS Expedients de Gestió Urbanística Projectes d'urbanització i recepció d'obres	

**PERFIL LONGITUDINAL XARXA D'AIGÜES PLUVIALS
C/ DE FRIDA KAHLO**

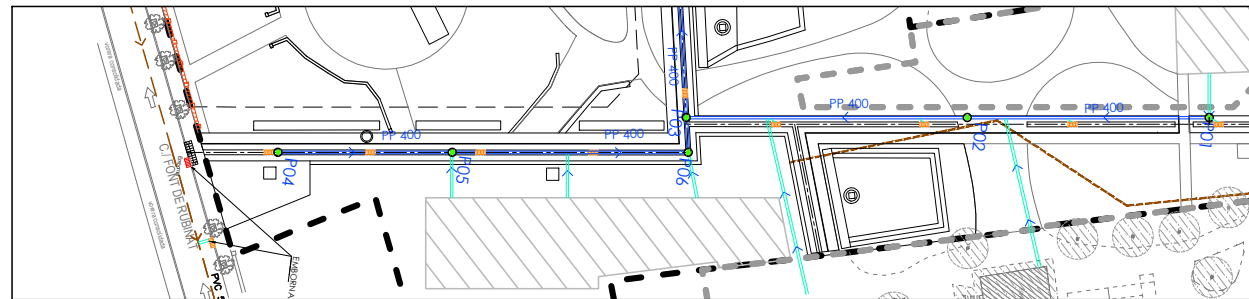


PENDENT	S=0.40% en 28.83m	S=0.40% en 39.00m	S=0.50% en 5.76m	S=-1.52% en 46.43m	S=-1.52% en 40.00m
COTA DE TAPA	116.57	117.38	118.51	118.63	119.32
COTA D'AIGUA	115.81	115.69	115.54	117.10	117.80
COTA FONTS POU	115.71	115.59	115.44	115.41	117.70
ALÇADA POU	0.76	1.69	2.97	3.12	1.52
DIST. PARCIAL	28.83	39.00	5.76	46.43	40.00
DIST. A POU ORIGEN	0.00	28.83	67.83	73.59	120.02
TUB	400 mm PP	400 mm PP		400 mm PP	400 mm PP

NOTA
- No modificar l'escala dels dibuixos
- Informar a l'arquitecte de qualsevol error en el document
- Tota la informació referent a l'estat actual, edificis i vegetació ha estat compilada de diferents fonts
- Al moment d'efectuar les obres, es prestarà especial atenció a l'article núm. 9 del Plec General de Condicions de l'Excm. Ajuntament de Reus, referent a servituds i serveis afectats.

LLEGENDA PERFILS LONGITUDINALS PLUVIALS
- Rasant vial projectat
- Xarxa d'aigües pluvials

**PLANTA XARXA D'AIGÜES PLUVIALS
C/ DE FRIDA KAHLO**



1732
Projecte d'Urbanització del P.E.R.I. de l'Àrea 3.4 "Coromina Industrial" Poligon-I. T.M. de Reus (Baix camp)

Arquitectes
Laura Domingo Cristina Abelló Roger Hortonedà

Col. 73690 Col. 81171.8 Col. 33380

Promotor
Tarracosol S.L.

12.1

**Perfils longitudinals:
Xarxa sanejament aigües pluvials
C/ Frida Kahlo**

10/2 20/4 50/10
EH 1/1.000 EV 1/200, A3

Març 2023

- CVE 14614741645504573563 Validar autenticitat en <https://serveis.reus.cat/cve>

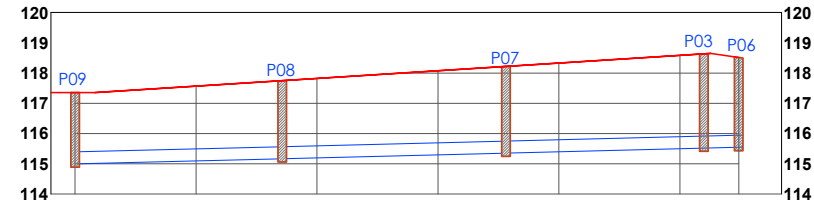
L'autenticitat d'aquest document es pot comprovar a <https://serveis.reus.cat/cve> mitjançant el CVE:14614741645504573563

- CVE 14614741645504573563 Validar autenticitat en <https://serveis.reus.cat/cve>



TIPUS DOCUMENT Projecte	EXPEDIENT GESUR 9/2022	DOCUMENT
ALTRES DADES Codi de verificació: 14614741645504573563 Data d'emissió: 05/04/2023 09:00:44	TIPUS / SUBTIPUS Expedients de Gestió Urbanística Projectes d'urbanització i recepció d'obres	

**PERFIL LONGITUDINAL XARXA D'AIGÜES PLUVIALS
C/ DE L'ALCALDE PASCUAL**

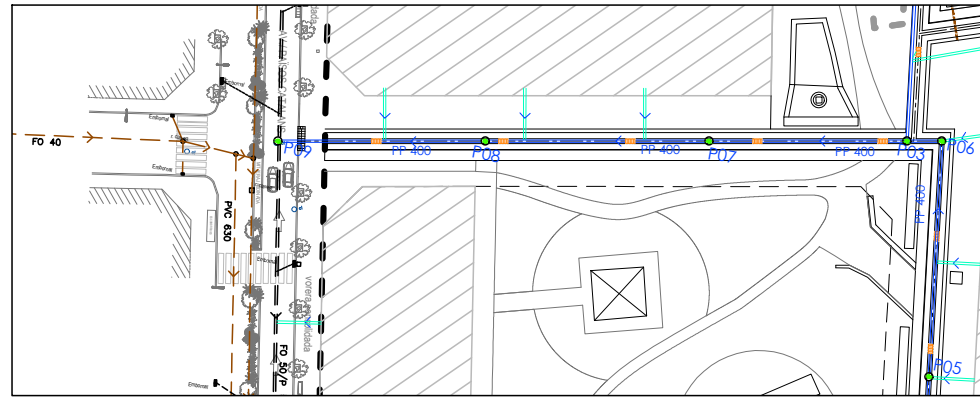


PENDENT	S=-0.50% en 34.26m	S=-0.50% en 37.00m	S=-0.50% en 32.72m	S=-0.50% en 5.74m
COTA DE TAPA	117.35	117.74	118.21	118.63
COTA D'AIGUA	114.99	115.17	115.35	115.51
COTA FONTS POU	114.89	115.07	115.25	115.41
ALTURA BUZON	2.36	2.57	2.86	3.12
DIST. PARCIAL	34.26	37.00	32.72	5.74
DIST. A POU ORIGEN	0.00	34.26	71.26	103.98
TUB	400 mm PP	400 mm PP	400 mm PP	400 mm PP

NOTA
- No modificar l'escala dels dibuixos
- Informar a l'arquitecte de qualsevol error en el document
- Tota la informació referent a l'estat actual, edificis i vegetació ha estat compilada de diferents fonts
- Al moment d'efectuar les obres, es prestarà especial atenció a l'article núm. 9 del Plec General de Condicions de l'Excm. Ajuntament de Reus, referent a servituds i serveis afectats.

LLEGGENDA PERFILS LONGITUDINALS PLUVIALS
- Rasant vial projectat
- Xarxa d'aigües pluvials

**PLANTA XARXA D'AIGÜES PLUVIALS
C/ DE L'ALCALDE PASCUAL**



1732
Projecte d'Urbanització del P.E.R.I. de l'Àrea 3.4 "Coromina Industrial" Poligon-I. T.M. de Reus (Baix camp)

Arquitectes
Laura Domingo Cristina Abelló Roger Hortonedà

Col. 73690 Col. 81171.8 Col. 33380

Promotor
Tarracosol S.L.

12.2

**Perfils longitudinals:
Xarxa sanejament aigües pluvials
C/ Alcalde Pascual**

10/2 20/4 50/10
EH 1/1.000 EV 1/200, A3

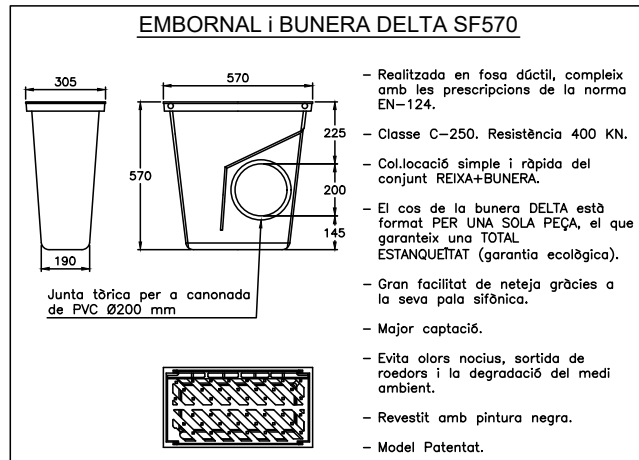
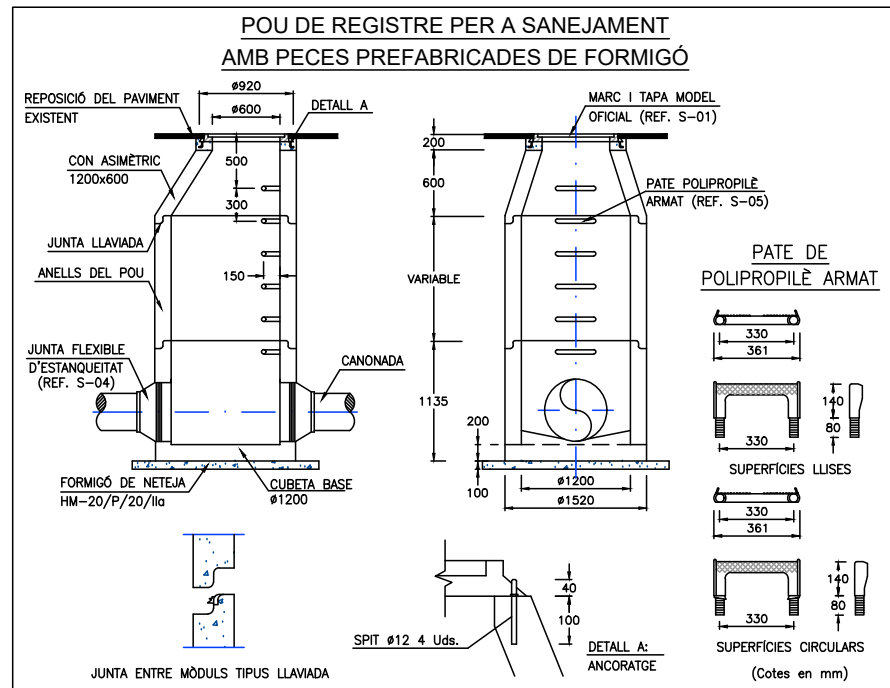
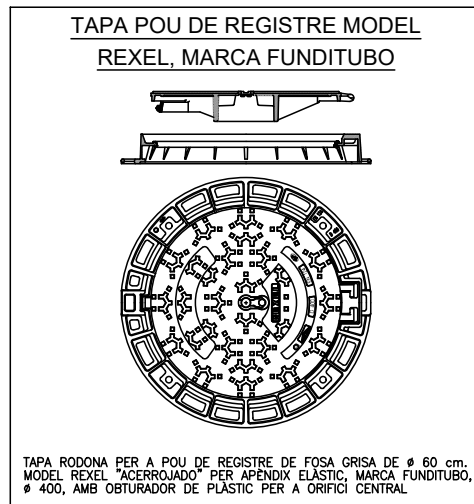
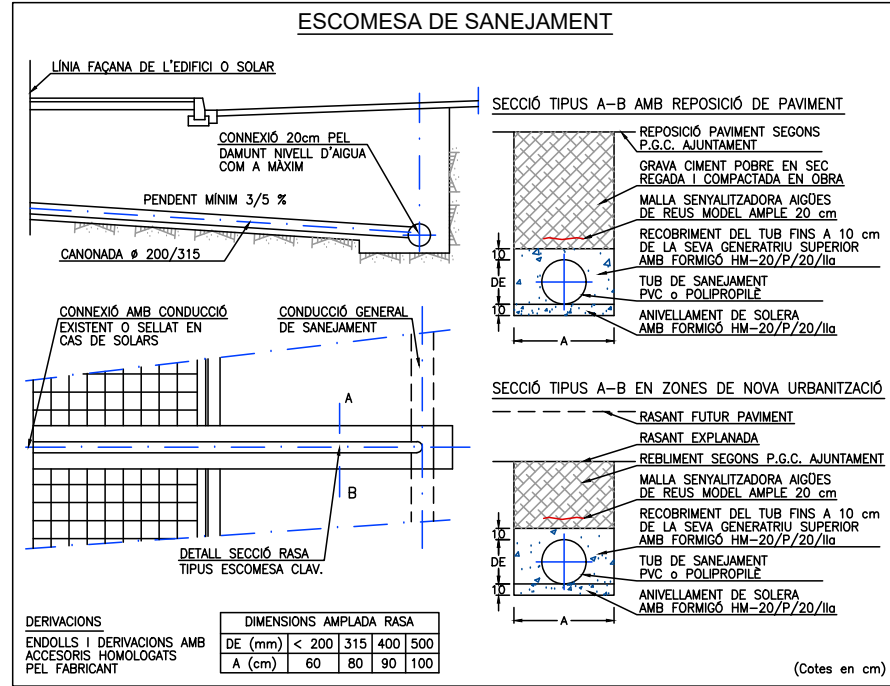
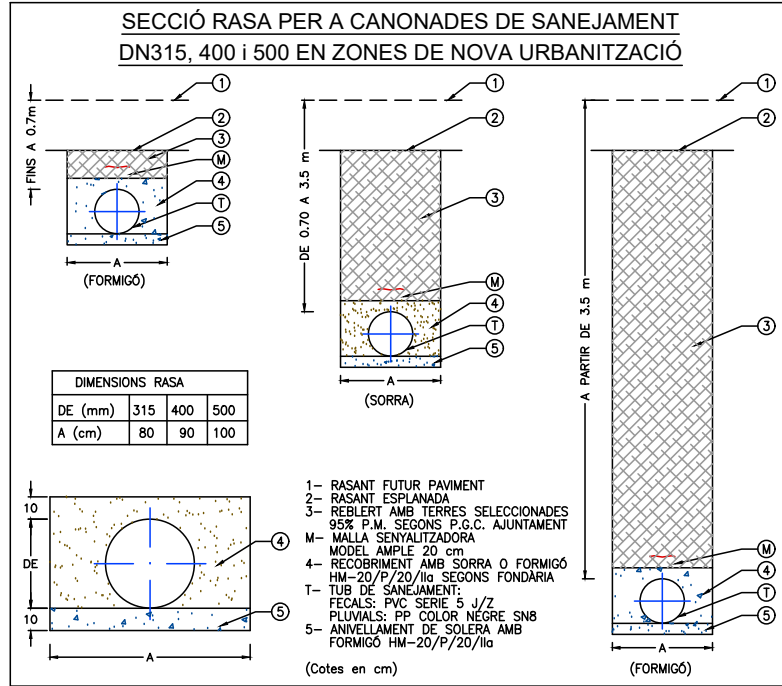
Març 2023

- CVE: 14614741645504573563
L'autenticitat d'aquest document es pot comprovar a <https://serveis.reus.cat/cve> mitjançant el CVE: 14614741645504573563



- CVE: 14614741645504573563 Validar autenticitat en <https://serveis.reus.cat/cve>

TIPUS DOCUMENT Projecte	EXPEDIENT GESUR 9/2022	DOCUMENT
ALTRES DADES Codi de verificació: 14614741645504573563 Data d'emissió: 05/04/2023 09:00:44	TIPUS / SUBTIPUS Expedients de Gestió Urbanística Projectes d'urbanització i recepció d'obres	



NOTA

- No modificar l'escala dels dibuixos
- Informar a l'arquitecte de qualsevol error en el document
- Tota la informació referent a l'estat actual, edificis i vegetació ha estat compilada de diferents fonts
- Al moment d'efectuar les obres, es prestarà especial atenció a l'article núm. 9 del Plec General de Condicions de l'Excm. Ajuntament de Reus, referent a servituds i serveis afectats.

1732
Projecte d'Urbanització del P.E.R.I. de l'Àrea 3.4 "Coromina Industrial" Polígon-I. T.M. de Reus (Baix camp)

Arquitectes
Laura Domingo Cristina Abelló Roger Hortonedà

Col. 73690 Col. 81171.8 Col. 33380
Promotor
Tarracosol S.L.

13
Detalls:
Xarxa Clavegueram

s/e

Març 2023

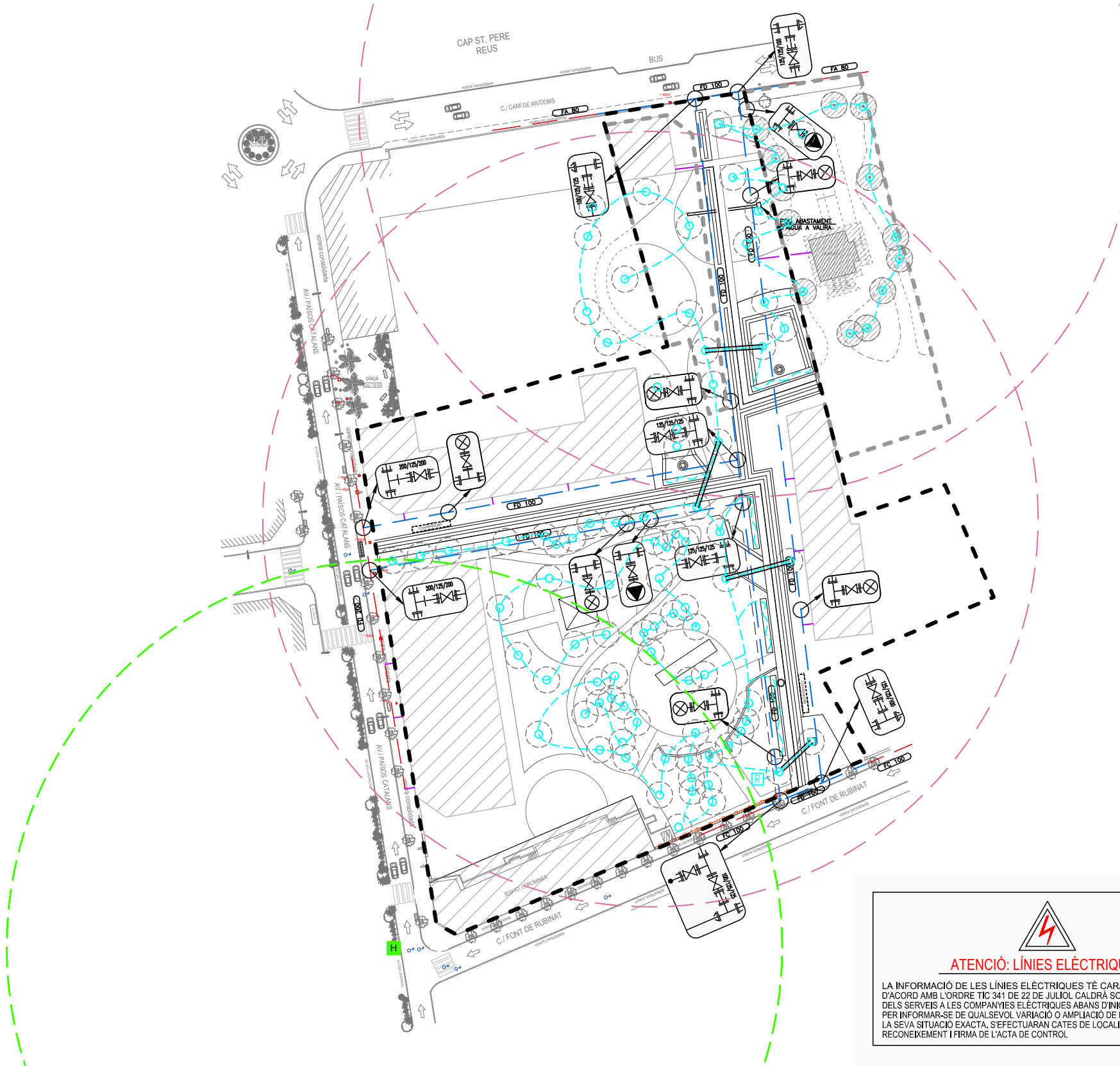
L'autenticitat d'aquest document es pot comprovar a <https://serveis.reus.cat/cve> mitjançant el CVE: 14614741645504573563

Codi de verificació: 14614741645504573563



- CVE 14614741645504573563 Validar autenticitat en <https://serveis.reus.cat/cve>

TIPUS DOCUMENT Projecte	EXPEDIENT GESUR 9/2022	DOCUMENT
ALTRES DADES Codi de verificació: 14614741645504573563 Data d'emissió: 05/04/2023 09:00:44	TIPUS / SUBTIPUS Expedients de Gestió Urbanística Projectes d'urbanització i recepció d'obres	



NOTA

- No modificar l'escala dels dibuixos
- Informar a l'arquitecte de qualsevol error en el document
- Tota la informació referent a l'estat actual, edificis i vegetació ha estat compilada de diferents fonts
- Al moment d'efectuar les obres, es prestarà especial atenció a l'article núm. 9 del Plec General de Condicions de l'Excma. Ajuntament de Reus, referent a servituds i serveis afectats.

— Límit Àmbit ÀREA 3.4 COROMINA INDUSTRIAL

- LLEGGENDA AIGUA POTABLE I REG**
- Escomesa d'aigua potable.
 - Canonada nova PEAD DN 125. PE-100 PN16.
 - Canonada existent.
 - Especificació DN Canonada.
 - Reducció.
 - Brida.
 - Vàlvula de descàrrega.
 - Vàlvula marca Hawle o similar, model Elypsos, PN16 per a connexió entre platines.
 - Boca de reg de 45mm dins de pericó compacte i vàlvula ford dins d'arqueta.
 - Hidrant soterrat, entrada DN100, PN16 2 boques DN70, t Racords Barcelona, d'alumini UNE 23-400 amb tap, arqueta i tapa de forsa de ferro, amb clau, inclosa presa corba amb brida. (tipus tallers llobregat)
 - Hidrant existent
 - Cercle de Radi 100m amb centre a cada Hidrant
 - Cercle de Radi 100m amb centre a hidrant existent
 - Arqueta de connexió a la xarxa de reg amb programador model Rain Bird Tbos (active sensor) 2 estacions.
 - Xarxa reg amb Tub PE-PN10 ø20mm. amb col·locació en cada escocell d'anella de canonada PE ø17mm amb goter integrat cada 50cm.

1732
Projecte d'Urbanització del P.E.R.I. de l'Àrea 3.4 "Coromina Industrial" Poligon-I. T.M. de Reus (Baix camp)

Arquitectes
Laura Domingo Cristina Abelló Roger Hortonedra


Col. 73690 Col. 81171.8 Col. 33380

Promotor
Tarracosol S.L.

14
Planta general:
Xarxa d'abastament d'aigua potable i reg

10 20 50
E 1/1.000, A3

Març 2023


ATENCIÓ: LÍNIES ELÈCTRIQUES

LA INFORMACIÓ DE LES LÍNIES ELÈCTRIQUES TÉ CARÀCTER ORIENTATIU. D'ACORD AMB L'ORDRE TIC 341 DE 22 DE JULIOL CALDRÀ SOL·LICITAR LA SITUACIÓ DELS SERVEIS A LES COMPANYIES ELÈCTRIQUES ABANS D'INICIAR QUALSEVOL OBRA. PER INFORMAR-SE DE QUALSEVOL VARIACIÓ O AMPLIACIÓ DE LES LÍNIES, AXÍ COM LA LA SEVA SITUACIÓ EXACTA, S'EFECTUARAN CATES DE LOCALITZACIÓ REALITZANT EL RECONeixEMENT I FIRMA DE L'ACTA DE CONTROL

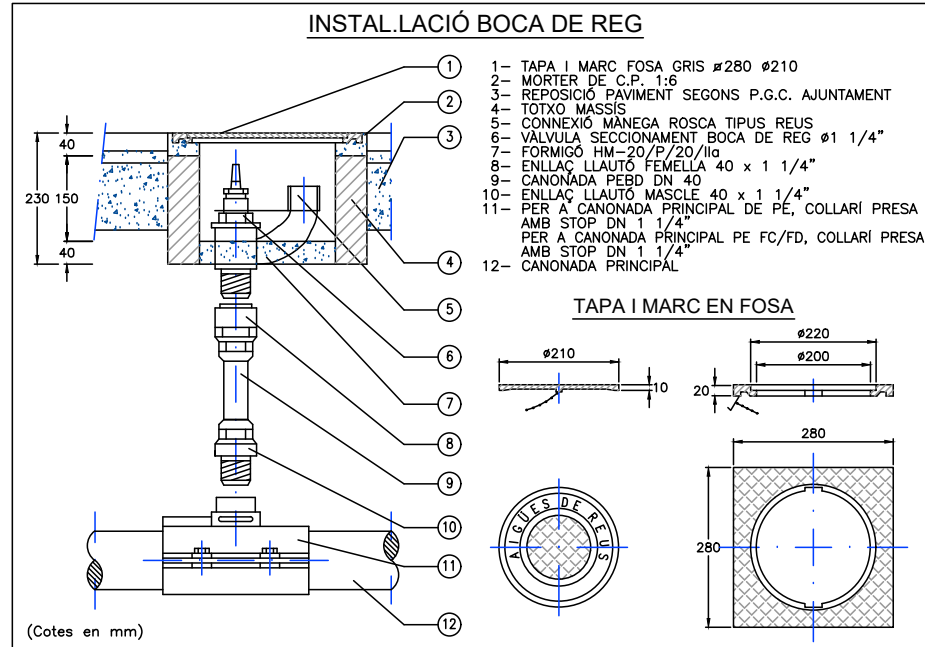
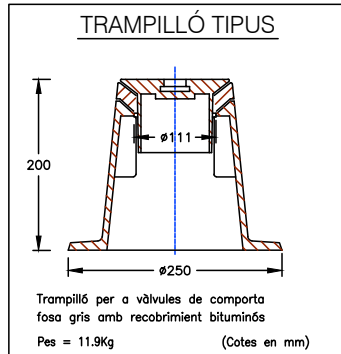
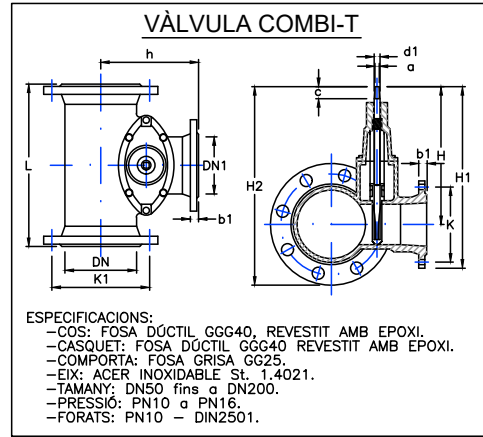
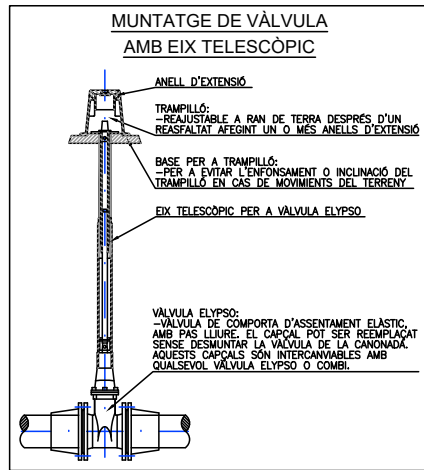
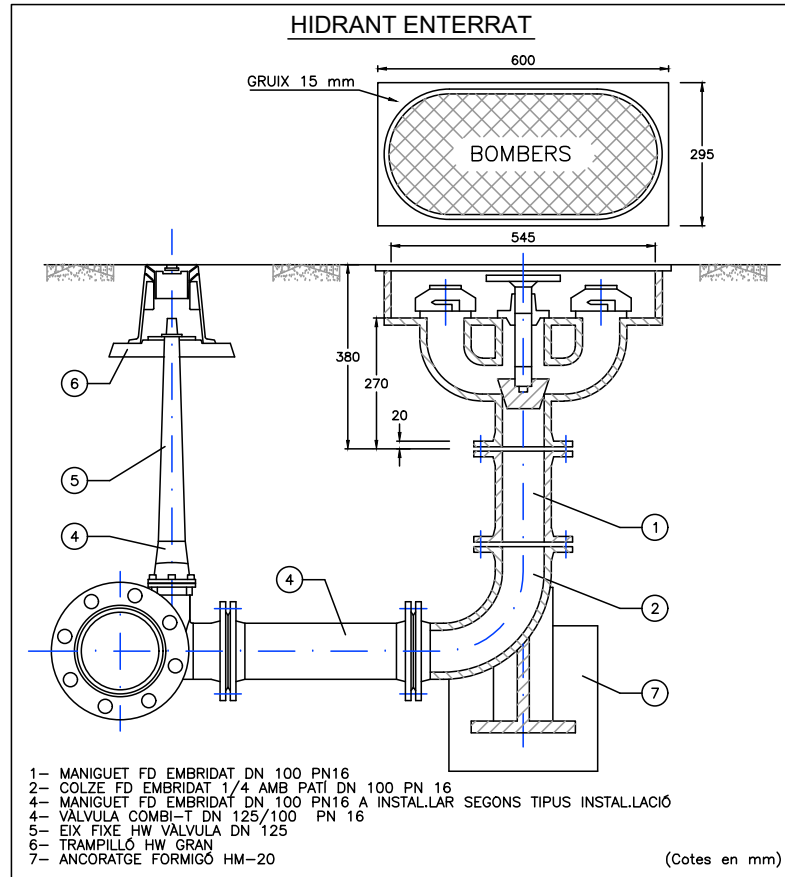
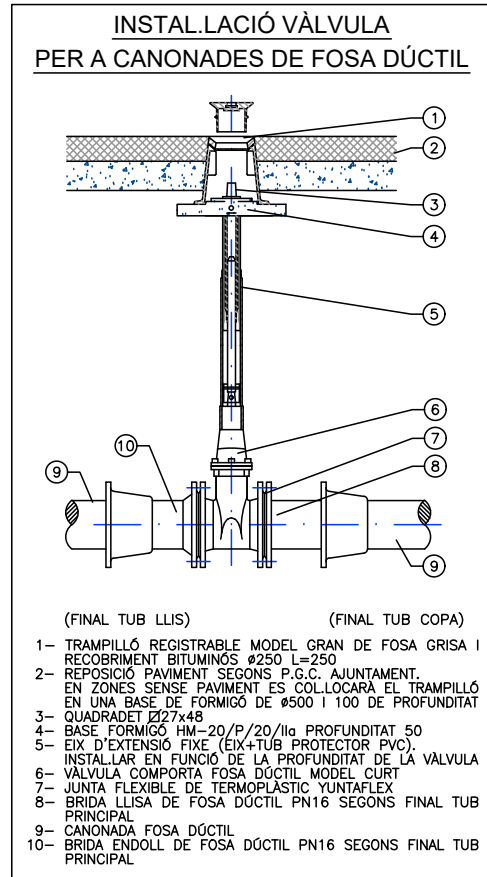
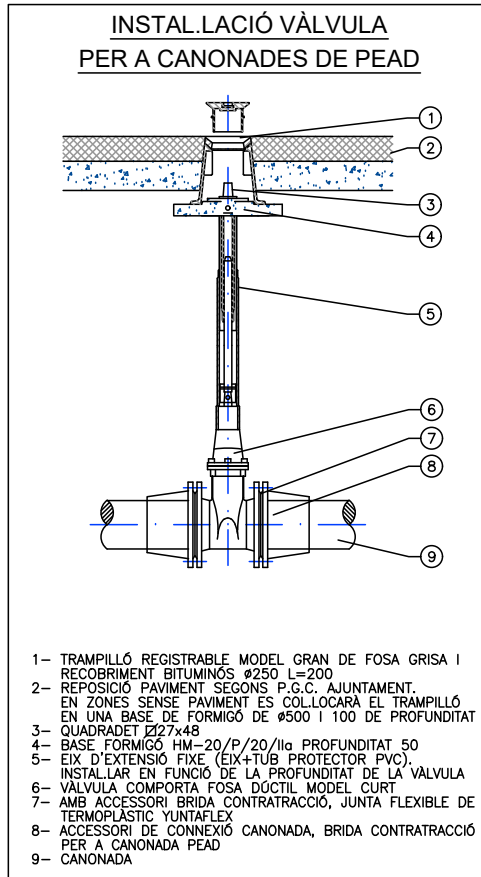
Codi de verificació: 14614741645504573563

L'autenticitat d'aquest document es pot comprovar a <https://serveis.reus.cat/cve> mitjançant el CVE: 14614741645504573563

- CVE 14614741645504573563 Validar autenticitat en <https://serveis.reus.cat/cve>



TIPUS DOCUMENT Projecte	EXPEDIENT GESUR 9/2022	DOCUMENT
ALTRES DADES Codi de verificació: 14614741645504573563 Data d'emissió: 05/04/2023 09:00:44	TIPUS / SUBTIPUS Expedients de Gestió Urbanística Projectes d'urbanització i recepció d'obres	



NOTA

- No modificar l'escala dels dibuixos
- Informar a l'arquitecte de qualsevol error en el document
- Tota la informació referent a l'estat actual, edificis i vegetació ha estat compilada de diferents fonts
- Al moment d'efectuar les obres, es prestarà especial atenció a l'article núm. 9 del Plec General de Condicions de l'Excm. Ajuntament de Reus, referent a servituds i serveis afectats.

1732
Projecte d'Urbanització del P.E.R.I. de l'Àrea 3.4 "Coromina Industrial" Poligon-I. T.M. de Reus (Baix camp)

Arquitectes
Laura Domingo Cristina Abelló Roger Hortonedra

Col. 73690 Col. 81171.8 Col. 33380

Promotor
Tarracosol S.L.

15.1

Detalls:
Xarxa d'aigua potable i reg

s/e

Març 2023

- CVE 14614741645504573563 Validar autenticitat en <https://serveis.reus.cat/cve>

L'autenticitat d'aquest document es pot comprovar a <https://serveis.reus.cat/cve> mitjançant el CVE:14614741645504573563

4222567652871645504573563



TIPUS DOCUMENT Projecte	EXPEDIENT GESUR 9/2022	DOCUMENT
ALTRES DADES Codi de verificació: 14614741645504573563 Data d'emissió: 05/04/2023 09:00:44	TIPUS / SUBTIPUS Expedients de Gestió Urbanística Projectes d'urbanització i recepció d'obres	

PEÇA EN T COL.LOCADA

Tub i accessoris.
La peça en T quedarà unida a les conduccions i empotrada al dau d'ancoratge, a una separació de E cm de la part superior, determinada per Càlcul i especificada al quadre adjunt.

El formigó serà del tipus HA-25/P/20/lla en formació del dau d'ancoratge, de dimensions A, B, C i E determinades per Càlcul i especificades al quadre adjunt.

L'armadura d'acer estarà formada per n rodons d'acer AE-42 de diàmetre ϕ determinats per Càlcul i especificats al quadre adjunt, col·locats en les següents posicions:
1.- Armadura formada per rodons de diàmetre ϕ disposats formant una malla de 10 cm.
2.- Armadura formada per n rodons de diàmetre ϕ .
Els rodons es lligaran a la malla inferior col·locant-los, alternativament, perpendiculars o inclinats.

TIPUS DE CANONADA I DIÀMETRE DEL TUB D	DIMENSIONS DEL DAU EN cm	POSICIÓ DE LES ARMADURES	
		1 ϕ	2 n ϕ
P.V.C. I P.E.A.D.	FOSA I FIBROCIMENT	A	B C E
63	60	40 30 26 15	10 2-10
75	70	50 40 25 15	10 2-10
90	80	60 40 30 15	10 2-10
110	100	70 45 30 15	10 4-10
	125		
160	150	90 60 35 15	10 4-10
180	175	100 65 40 15	10 4-10
200	200	110 65 40 15	12 4-12
225	200	110 65 40 15	12 4-12
250	250	140 70 40 15	12 6-12
280	250	140 70 40 15	12 6-12
315	300	150 80 45 15	12 8-12
355	350	160 90 50 25	12 8-12
400	400	170 95 55 25	12 10-12

CLAU DE PAS COL.LOCADA

Formigó tipus HA-25/P/20/lla de dimensions A, B, C i E determinades en càlcul i especificades al quadre adjunt.

Armadura de reforç formada per n rodons d'acer AE-42, de diàmetre ϕ , determinats en càlcul i especificats al quadre adjunt, col·locats en les següents posicions:
1.- Armadura formada per rodons de diàmetre ϕ , disposats formant una malla de 10cm.
2.- Armadura formada per n rodons de diàmetre ϕ , unint l'armadura col·locada a la posició 1. Els rodons es lligaran als extrems de la malla.
3.- Armadura paral·lela a la directriu del tub formada per n rodons de diàmetres ϕ , col·locats uniformement repartits sobre la meitat superior del tub i separats 2cm d'aquest.

Clau de pas. S'embridarà al carret nervat i a la junta de desmuntatge o ràcor amb brida.

Tub i peces especials. El carret nervat quedarà empotrada a l'ancoratge i s'embridarà a la clau de comporta. La junta de desmuntatge s'embridarà a la clau de comporta. Amb canonada de fibrociment podrà ser substituïda per un ràcor unit al tub mitjançant unió Girbault.

TIPUS DE CANONADA I DIÀMETRE DEL TUB D	DIMENSIONS DEL DAU EN cm	POSICIÓ DE LES ARMADURES		
		1 ϕ	2 n ϕ	3 n ϕ
P.V.C. I P.E.A.D.	FOSA I FIBROCIMENT	A	B C E	
63	60	30 10 20 15	6 2-12 4-6	
75	70	40 15 30 15	6 2-12 4-6	
90	80	50 15 30 15	6 2-12 5-6	
110	100	60 20 35 15	6 4-12 5-6	
	125			
160	150	80 30 40 15	6 6-12 5-6	
180	175	90 30 40 15	6 6-12 5-6	
200	200	100 35 40 15	8 8-12 5-8	
225	200	100 35 40 15	8 8-12 5-8	
250	250	120 40 50 15	8 5-16 5-8	
280	250	120 40 50 15	8 5-16 5-8	
315	300	140 50 60 15	8 6-16 5-8	
355	350	140 50 65 25	8 8-16 5-8	
400	400	160 65 70 25	10 6-20 5-10	

ESCOMESA D'AIGUA 1 1/2" I 2"

CANONADA PRINCIPAL EN CALÇADA

CANONADA PRINCIPAL EN VORERA

MATERIAL	DN 50	DN 63
1- CANONADA PRINCIPAL		
2- COLLARI PRESA AMB STOP	DN 1 1/2"	DN 2"
3- ENLLAÇ LLAUTÓ MASCLE	50 x 1 1/2"	63 x 2"
4- CANONADA PEBD PN10	DN 50	DN 63
5- ENLLAÇ LLAUTÓ FEMELLA	50 x 1 1/2"	63 x 2"
6- BRIDA RODONA ACER INOXIDABLE AISI 304 DIN	DN 1 1/2"	DN 2"
7- MACHON LLAUTÓ	DN 1 1/2"	DN 2"
8- VALVULA ANGULAR LLAUTÓ ME 47	DN 1 1/2"	DN 2"
9- TRAMPILLÓ LLEUGER		
10- CORBA LLAUTÓ 45° FEMELLA	50 x 1 1/2"	63 x 2"

(Cotes en cm)

TAP COL.LOCAT

Tub i accessoris.
El tap quedarà unit a l'extrem de la conducció i empotrada al dau de formigó.

El formigó serà del tipus HA-25/P/20/lla en formació del dau d'ancoratge, de dimensions A en cm, en funció del diàmetre D en mm, del tub.

Diàmetre D en mm	A en cm
D > 200	60

NOTA
- No modificar l'escala dels dibuixos
- Informar a l'arquitecte de qualsevol error en el document
- Tota la informació referent a l'estat actual, edificis i vegetació ha estat compilada de diferents fonts
- Al moment d'efectuar les obres, es prestarà especial atenció a l'Article núm. 9 del Plec General de Condicions de l'Excm. Ajuntament de Reus, referent a servituds i serveis afectats.

1732
Projecte d'Urbanització del P.E.R.I. de l'Àrea 3.4 "Coromina Industrial" Poligon-I. T.M. de Reus (Baix camp)

Arquitectes
Laura Domingo Cristina Abelló Roger Hortonedra

Col. 73690 Col. 81171.8 Col. 33380

Promotor
Tarracosol S.L.

15.2

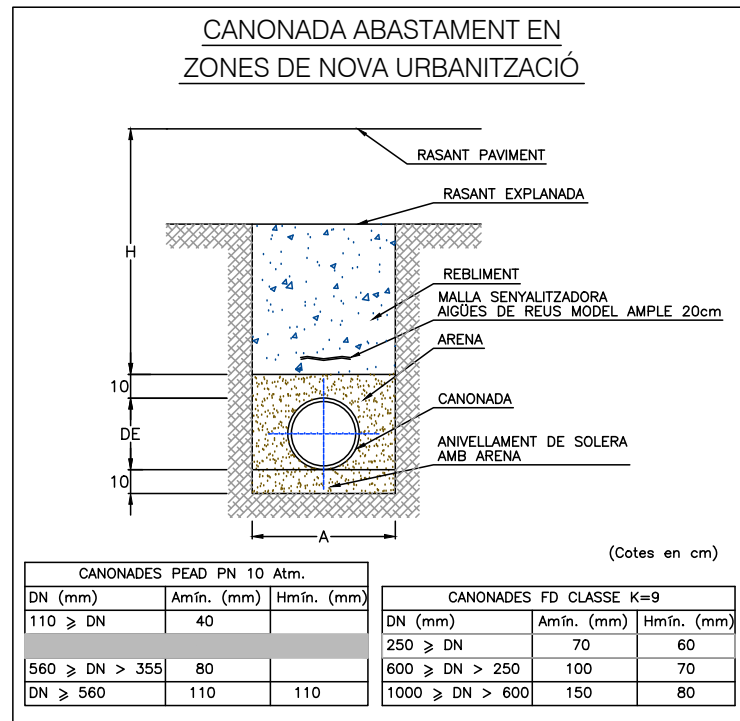
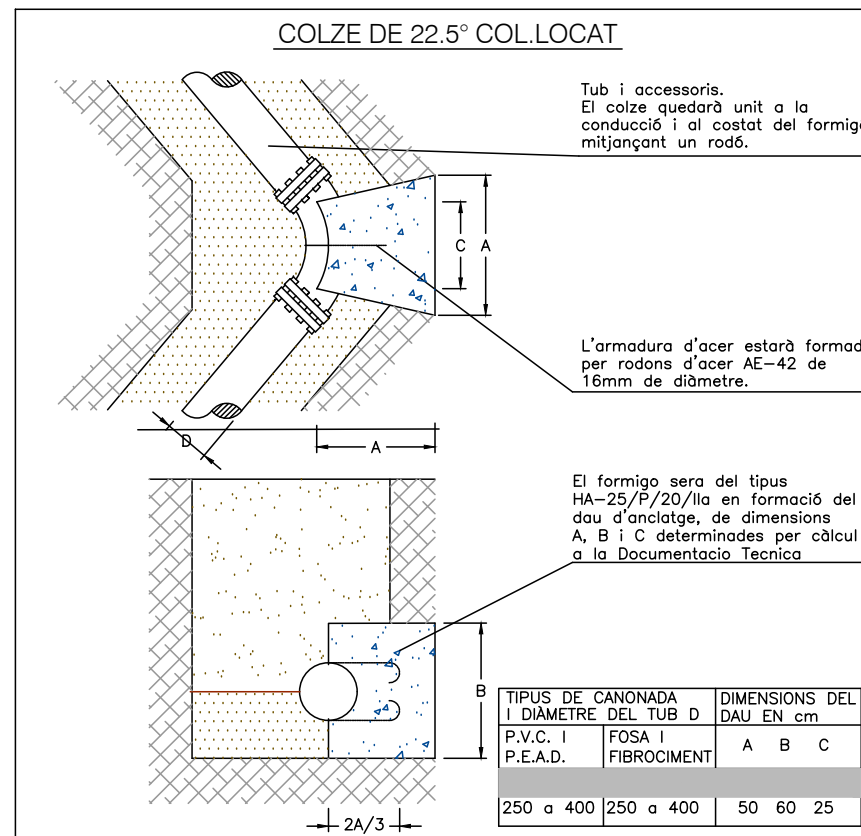
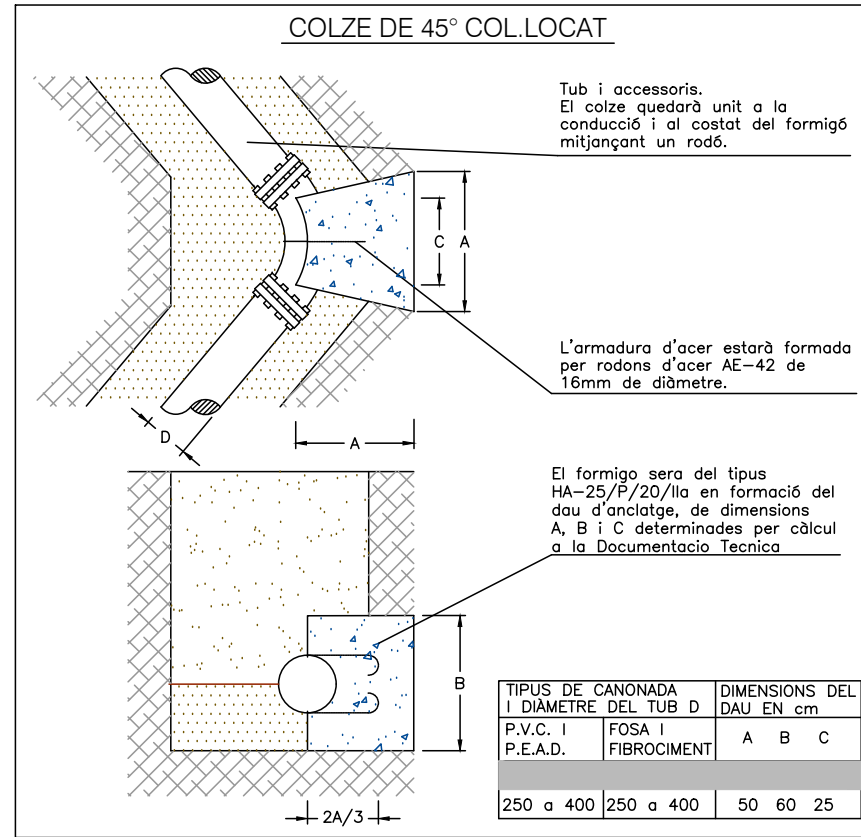
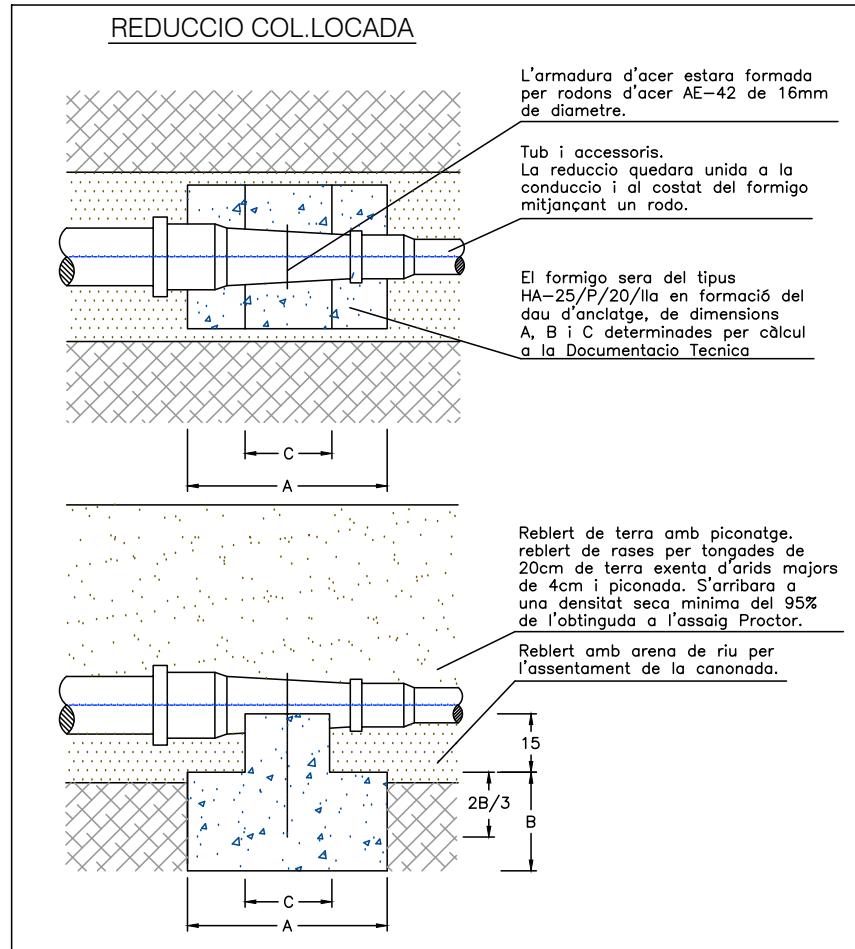
Detalls:
Xarxa d'aigua potable i reg

s/e

Març 2023



TIPUS DOCUMENT Projecte	EXPEDIENT GESUR 9/2022	DOCUMENT
ALTRES DADES Codi de verificació: 14614741645504573563 Data d'emissió: 05/04/2023 09:00:44	TIPUS / SUBTIPUS Expedients de Gestió Urbanística Projectes d'urbanització i recepció d'obres	



NOTA

- No modificar l'escala dels dibuixos
- Informar a l'arquitecte de qualsevol error en el document
- Tota la informació referent a l'estat actual, edificis i vegetació ha estat compilada de diferents fonts
- Al moment d'efectuar les obres, es prestarà especial atenció a l'article núm. 9 del Plec General de Condicions de l'Excm. Ajuntament de Reus, referent a servituds i serveis afectats.

1732
Projecte d'Urbanització del P.E.R.I. de l'Àrea 3.4 "Coromina Industrial" Poligon-I. T.M. de Reus (Baix camp)

Arquitectes
Laura Domingo Cristina Abelló Roger Hortonedra

Col. 73690 Col. 81171.8 Col. 33380

Promotor
Tarracosol S.L.

15.3

Detalls:
Xarxa d'aigua potable i reg

s/e

Març 2023

- CVE 14614741645504573563 Validar autenticitat en <https://serveis.reus.cat/cve>

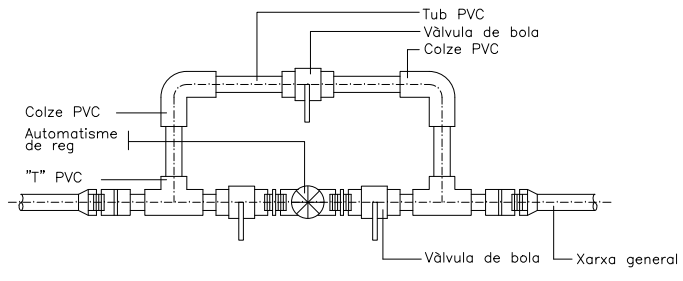
L'autenticitat d'aquest document es pot comprovar a <https://serveis.reus.cat/cve> mitjançant el CVE:14614741645504573563

42224676528711641741645504573563

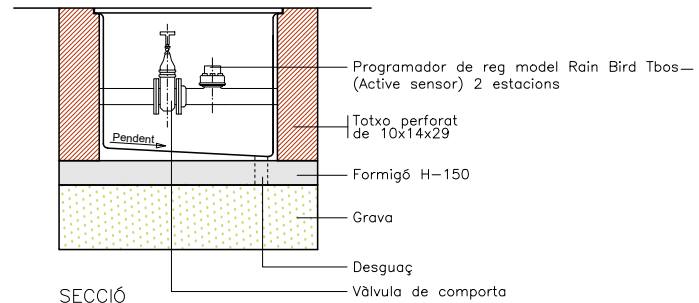


TIPUS DOCUMENT Projecte	EXPEDIENT GESUR 9/2022	DOCUMENT
ALTRES DADES Codi de verificació: 14614741645504573563 Data d'emissió: 05/04/2023 09:00:44	TIPUS / SUBTIPUS Expedients de Gestió Urbanística Projectes d'urbanització i recepció d'obres	

NOTA
 - No modificar l'escala dels dibuixos
 - Informar a l'arquitecte de qualsevol error en el document
 - Tota la informació referent a l'estat actual, edificis i vegetació ha estat compilada de diferents fonts
 - Al moment d'efectuar les obres, es prestarà especial atenció a l'article núm. 9 del Plec General de Condicions de l'Excm. Ajuntament de Reus, referent a servituds i serveis afectats.



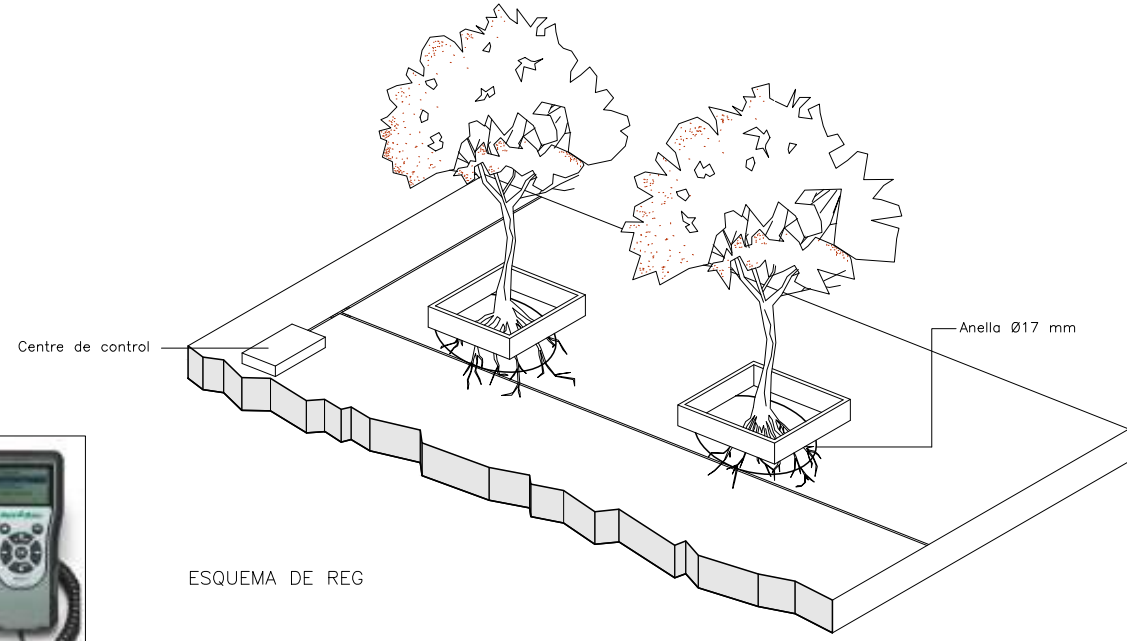
DETALL BATERIA DE REG
SENSE ESCALA



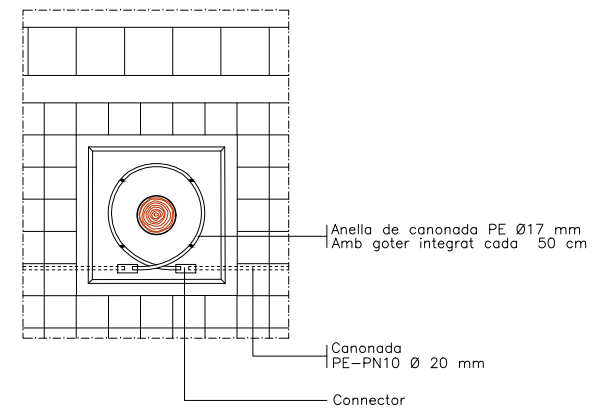
SECCIÓ

Les dimensions de l'arqueta aniran en funció del diàmetre del comptador

ARQUETA DE CONNEXIÓ A LA XARXA DE REG AMB COMPTADOR
ESCALA 1:20

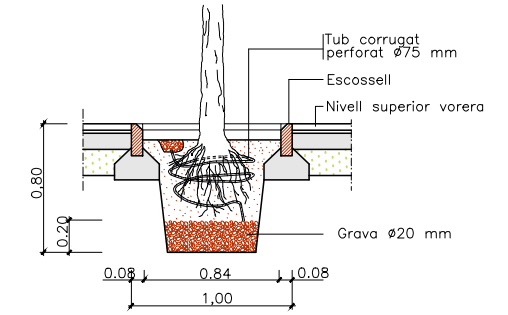


ESQUEMA DE REG



DETALL REG ARBRAT CARRERS

ESQUEMES DE REG
ESCALA 1:10



ESQUEMES PLANTACIONS
ESCALA 1:20

1732
Projecte d'Urbanització del P.E.R.I. de l'Àrea 3.4 "Coromina Industrial" Poligon-I. T.M. de Reus (Baix camp)

Arquitectes
 Laura Domingo Cristina Abelló Roger Hortonedà

Col. 73690 Col. 81171.8 Col. 33380

Promotor
 Tarracosol S.L.

15.4

Detalls:
Xarxa d'aigua potable i reg

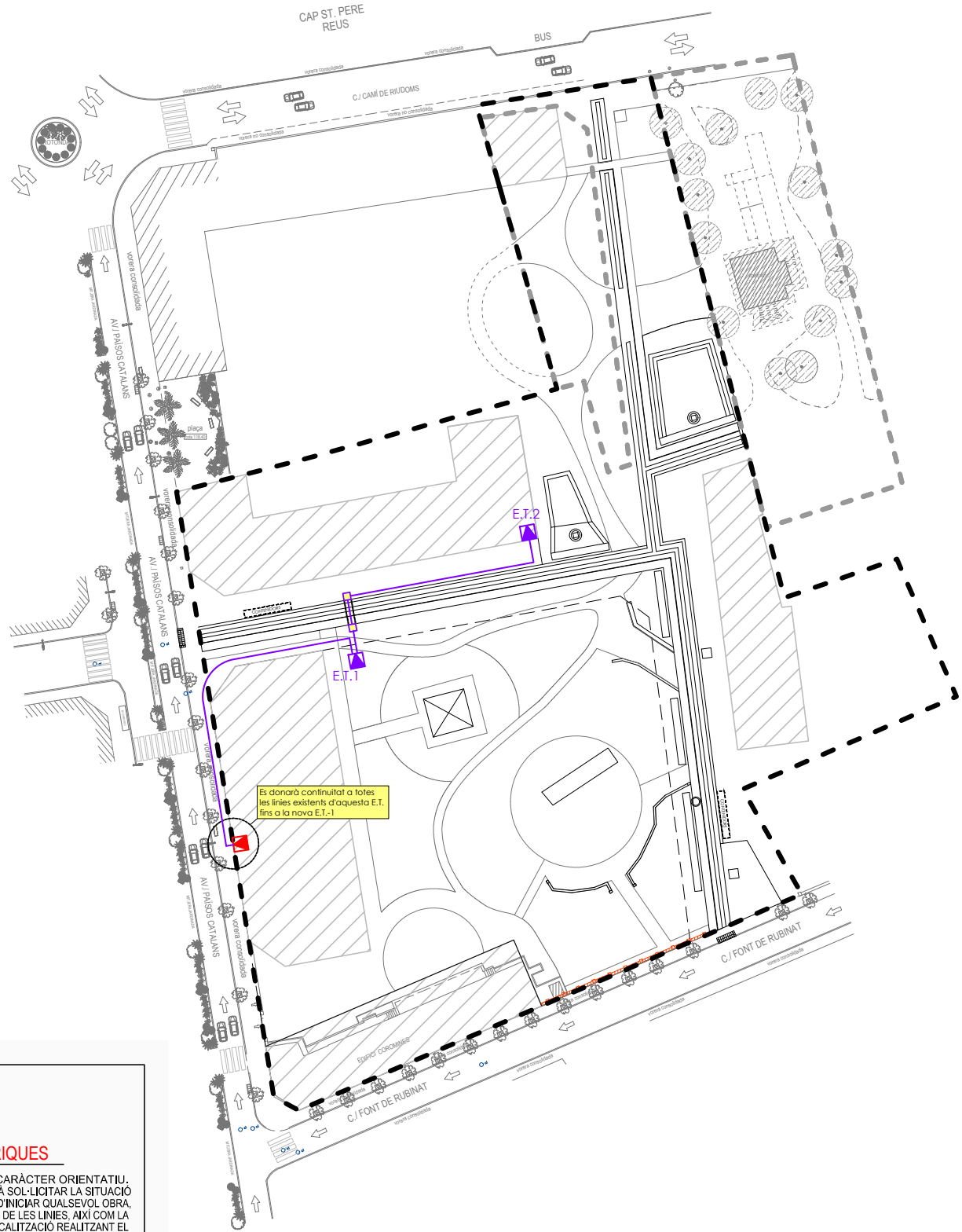
s/e

Març 2023

L'autenticitat d'aquest document es pot comprovar a <https://serveis.reus.cat/cve> mitjançant el CVE: 14614741645504573563



TIPUS DOCUMENT Projecte	EXPEDIENT GESUR 9/2022	DOCUMENT
ALTRES DADES Codi de verificació: 14614741645504573563 Data d'emissió: 05/04/2023 09:00:44	TIPUS / SUBTIPUS Expedients de Gestió Urbanística Projectes d'urbanització i recepció d'obres	



Es donarà continuïtat a totes les línies existents d'aquesta E.T. fins a la nova E.T.-1

NOTA
- No modificar l'escala dels dibuixos
- Informar a l'arquitecte de qualsevol error en el document
- Tota la informació referent a l'estat actual, edificis i vegetació ha estat compilada de diferents fonts
- Al moment d'efectuar les obres, es prestarà especial atenció a l'article núm. 9 del Plec General de Condicions de l'Excm. Ajuntament de Reus, referent a servituds i serveis afectats.
- Límit Àmbit ÀREA 3.4 COROMINA INDUSTRIAL

- LLEGGENDA MITJA TENSIO**
- Caseta d'Estació Transformadora.
 - Caseta existent d'Estació Transformadora a eliminar.
 - Xarxa de Mitja tensió soterrada amb cablejat segons estudi de la companyia subministradora.
 - Arqueta no registrable per a M.T.
 - ▬ Tram sota calçada, entubat.

1732
Projecte d'Urbanització del P.E.R.I. de l'Àrea 3.4 "Coromina Industrial"
Polígon-I. T.M. de Reus (Baix camp)


Arquitectes
Laura Domingo Cristina Abelló Roger Hortonedà

Col. 73690 Col. 81171.8 Col. 33380

Promotor
Tarracosol S.L.

16.1

Planta general:
Xarxa de Mitja Tensió



Març 2023

- CVE: 14614741645504573563 Validar autenticitat en <https://serveis.reus.cat/cve>



ATENCIÓ: LÍNIES ELÈCTRIQUES

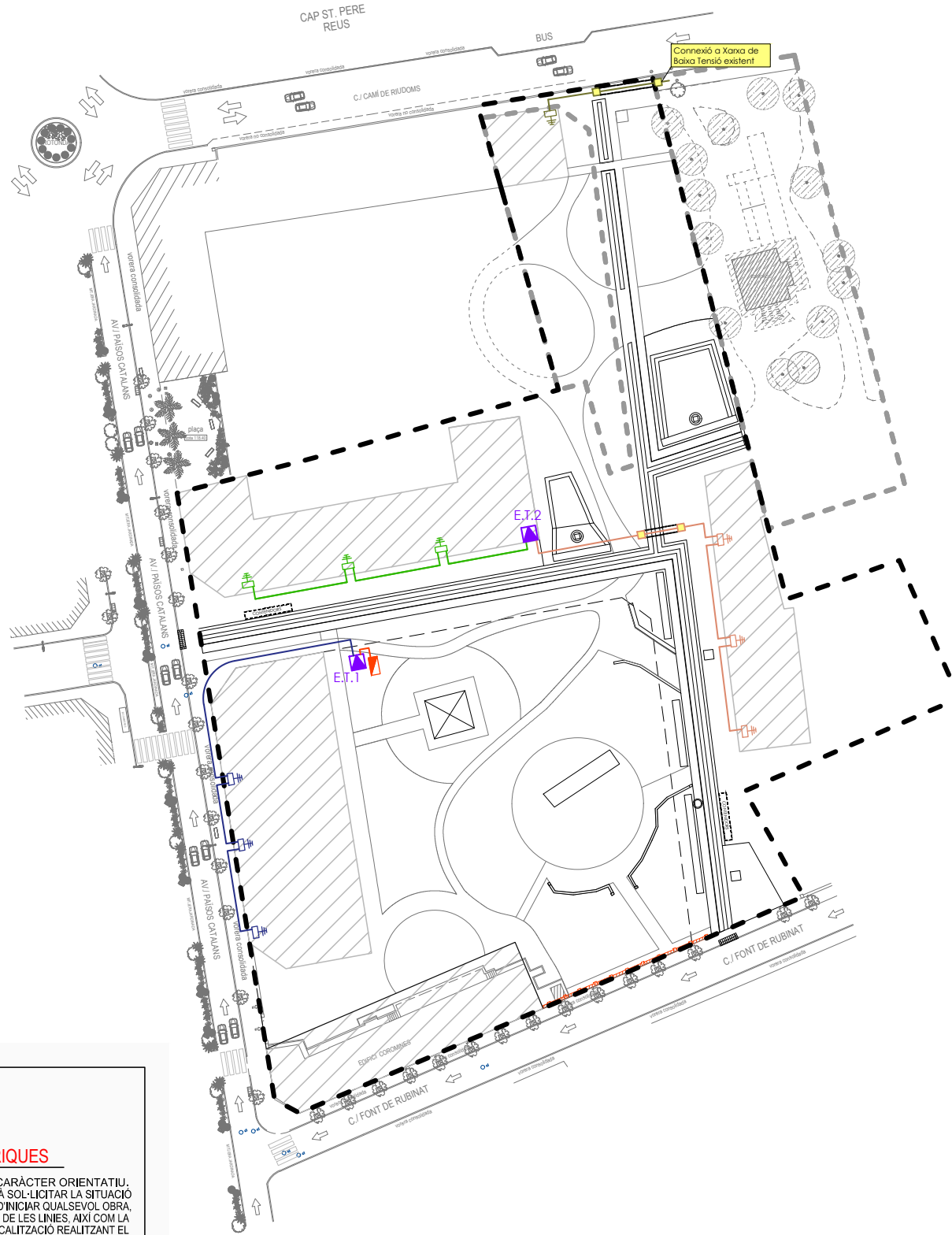
LA INFORMACIÓ DE LES LÍNIES ELÈCTRIQUES TÉ CARÀCTER ORIENTATIU. D'ACORD AMB L'ORDRE TIC 341 DE 22 DE JULIOL CALDRÀ SOL·LICITAR LA SITUACIÓ DELS SERVEIS A LES COMPANYIES ELÈCTRIQUES ABANS D'INICIAR QUALSEVOL OBRA. PER INFORMAR-SE DE QUALSEVOL VARIACIÓ O AMPLIACIÓ DE LES LÍNIES, AXÍ COM LA LA SEVA SITUACIÓ EXACTA, S'EFFECTUARAN CATES DE LOCALITZACIÓ REALITZANT EL RECONeixEMENT I FIRMA DE L'ACTA DE CONTROL.

Codi de verificació: 14614741645504573563



L'autenticitat d'aquest document es pot comprovar a <https://serveis.reus.cat/cve> mitjançant el CVE: 14614741645504573563

TIPUS DOCUMENT Projecte	EXPEDIENT GESUR 9/2022	DOCUMENT
ALTRES DADES Codi de verificació: 14614741645504573563 Data d'emissió: 05/04/2023 09:00:44	TIPUS / SUBTIPUS Expedients de Gestió Urbanística Projectes d'urbanització i recepció d'obres	



NOTA
- No modificar l'escala dels dibuixos
- Informar a l'arquitecte de qualsevol error en el document
- Tota la informació referent a l'estat actual, edificis i vegetació ha estat compilada de diferents fonts
- Al moment d'efectuar les obres, es prestarà especial atenció a l'article núm. 9 del Plec General de Condicions de l'Excm. Ajuntament de Reus, referent a servituds i serveis afectats.

- LLEGENDA BAIXA TENSÍO
- Caseta d'Estació Transformadora.
 - Escamesa C.G.P.
 - Quadre d'enllumenat públic.
 - Tram sota calçada, entubat.
 - Línia 1 - Baixa tensió soterrada amb cablejat segons companyia subministradora.
 - Línia 2 - Baixa tensió soterrada amb cablejat segons companyia subministradora.
 - Línia 3 - Baixa tensió soterrada amb cablejat segons companyia subministradora.
 - Línia 4 - Baixa tensió soterrada amb cablejat segons companyia subministradora.
 - Línia 5 - Baixa tensió per quadre d'enllumenat.

1732
Projecte d'Urbanització del P.E.R.I. de l'Àrea 3.4 "Coromina Industrial" Poligon-I. T.M. de Reus (Baix camp)

Arquitectes
Laura Domingo Cristina Abelló Roger Hortonedà

Col. 73690 Col. 81171.8 Col. 33380


Promotor
Tarracosol S.L.

16.2

**Planta general:
Xarxa de Baixa Tensió**

10 20 50
E 1/1.000, A3

Març 2023



ATENCIÓ: LÍNIES ELÈCTRIQUES

LA INFORMACIÓ DE LES LÍNIES ELÈCTRIQUES TÉ CARÀCTER ORIENTATIU. D'ACORD AMB L'ORDRE TIC 341 DE 22 DE JULIOL CALDRÀ SOL·LICITAR LA SITUACIÓ DELS SERVEIS A LES COMPANYIES ELÈCTRIQUES ABANS D'INICIAR QUALSEVOL OBRA, PER INFORMAR-SE DE QUALSEVOL VARIACIÓ O AMPLIACIÓ DE LES LÍNIES, AXÍ COM LA LA SEVA SITUACIÓ EXACTA, S'EFFECTUARAN CATES DE LOCALITZACIÓ REALITZANT EL RECONeixEMENT I FIRMA DE L'ACTA DE CONTROL.

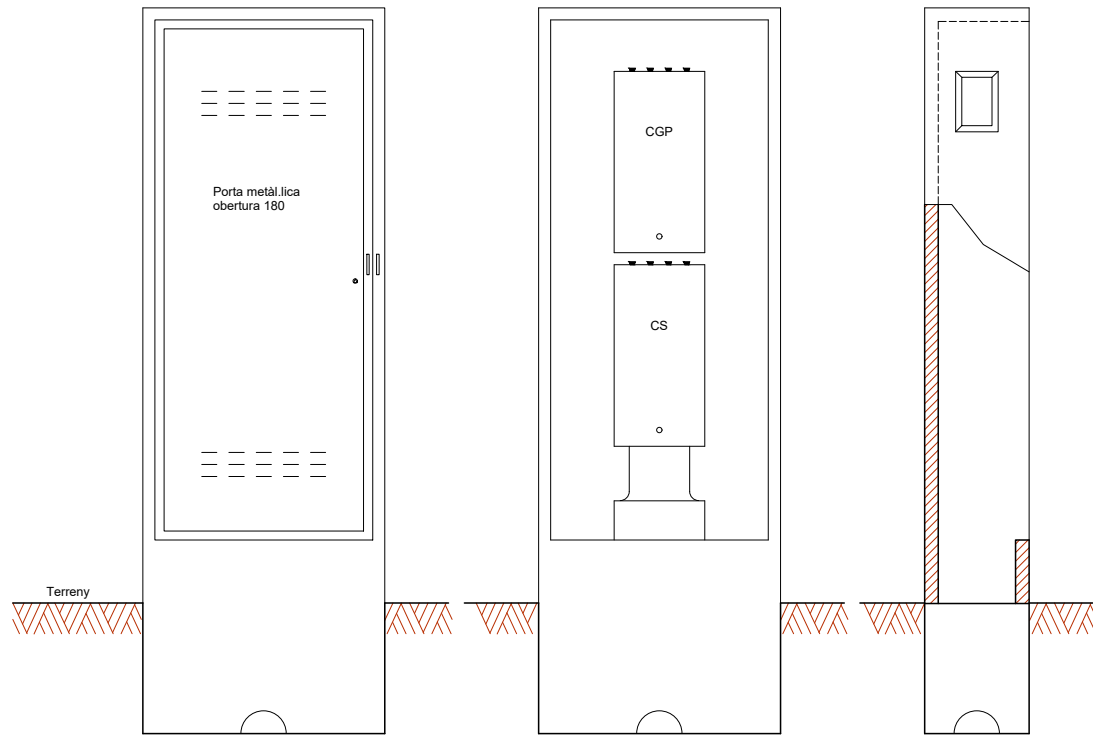
- CVE 14614741645504573563 Validar autenticitat en <https://serveis.reus.cat/cve>

L'autenticitat d'aquest document es pot comprovar a <https://serveis.reus.cat/cve> mitjançant el CVE: 14614741645504573563

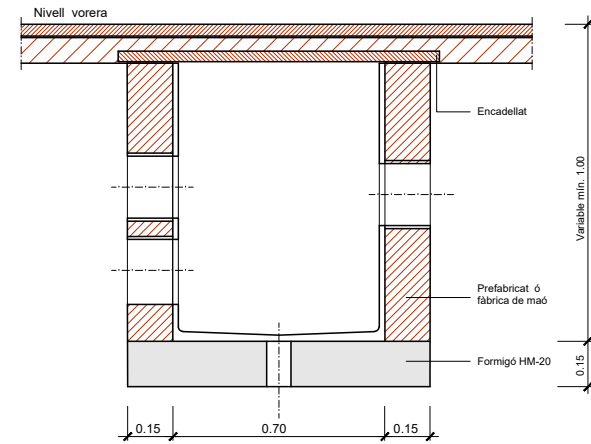
422267652821614741645504573563



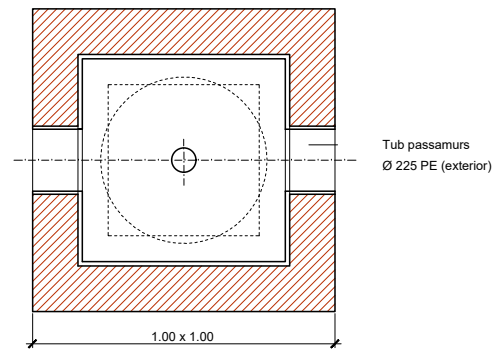
TIPUS DOCUMENT Projecte	EXPEDIENT GESUR 9/2022	DOCUMENT
ALTRES DADES Codi de verificació: 14614741645504573563 Data d'emissió: 05/04/2023 09:00:44	TIPUS / SUBTIPUS Expedients de Gestió Urbanística Projectes d'urbanització i recepció d'obres	



Soport prefabricat per C.G.P. 2 sortides i caixa seccionament (industrial)
ESCALA 1:40



SECCIÓ A-A'

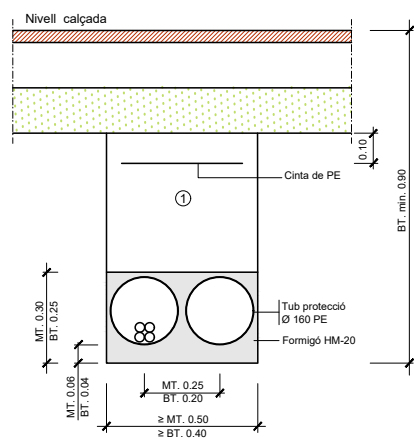


PLANTA

Nota : - Tot l'interior de l'arqueta anirà arrebossat i llicat sense deixar-hi arestes ni angles aguts.
- L'arqueta es col·locarà cada 40 m en zones entubades.

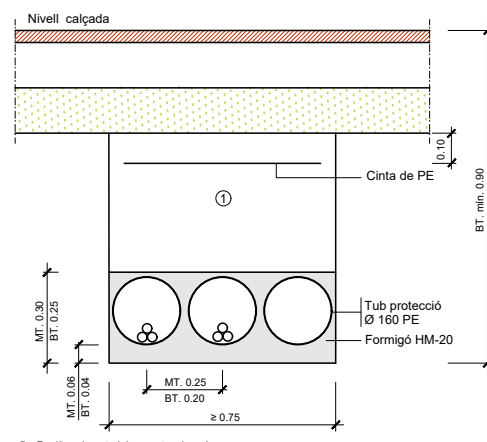
Arqueta no registrable per a M.T
ESCALA 1:20

NOTA
- No modificar l'escala dels dibuixos
- Informar a l'arquitecte de qualsevol error en el document
- Tota la informació referent a l'estat actual, edificis i vegetació ha estat compilada de diferents fonts
- Al moment d'efectuar les obres, es prestarà especial atenció a l'article núm. 9 del Plec General de Condicions de l'Excm. Ajuntament de Reus, referent a servituds i serveis afectats.



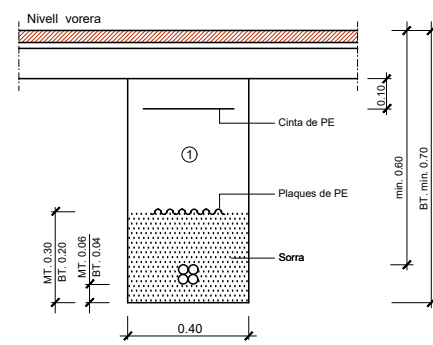
① Replè amb material purgat amb pedres inferiors a 8 cm. compactat al 95% p.m.

Rases sota calçada per a M.T. ó B.T.
2 tubulars
(1 circuit + 1 reserva)
ESCALA 1:20



① Replè amb material purgat amb pedres inferiors a 8 cm. compactat al 95% p.m.

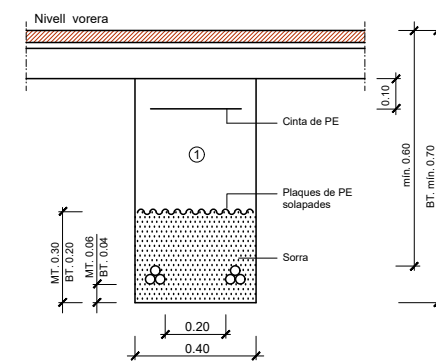
Rases sota calçada per a M.T. ó B.T.
3 tubulars
(2 circuits + 1 reserva)
ESCALA 1:20



① Replè amb material purgat amb pedres inferiors a 8 cm. compactat al 95% p.m.

Nota : En cas que la rasa en calçada sigui paral·lela a la vorera i tocant a la rigola no caldrà protegir el cable.

Rases sota vorera per a M.T. ó B.T.
1 circuit
ESCALA 1:20



① Replè amb material purgat amb pedres inferiors a 8 cm. compactat al 95% p.m.

Nota : En cas que la rasa en calçada sigui paral·lela a la vorera i tocant a la rigola no caldrà protegir el cable.

Rases sota vorera per a M.T. ó B.T.
2 circuits
ESCALA 1:20

1732
Projecte d'Urbanització del P.E.R.I. de l'Àrea 3.4 "Coromina Industrial"
Poligon-I. T.M. de Reus (Baix camp)

Arquitectes
Laura Domingo Cristina Abelló Roger Hortonedà

Col. 73690 Col. 81171.8 Col. 33380

Promotor
Tarracosol S.L.

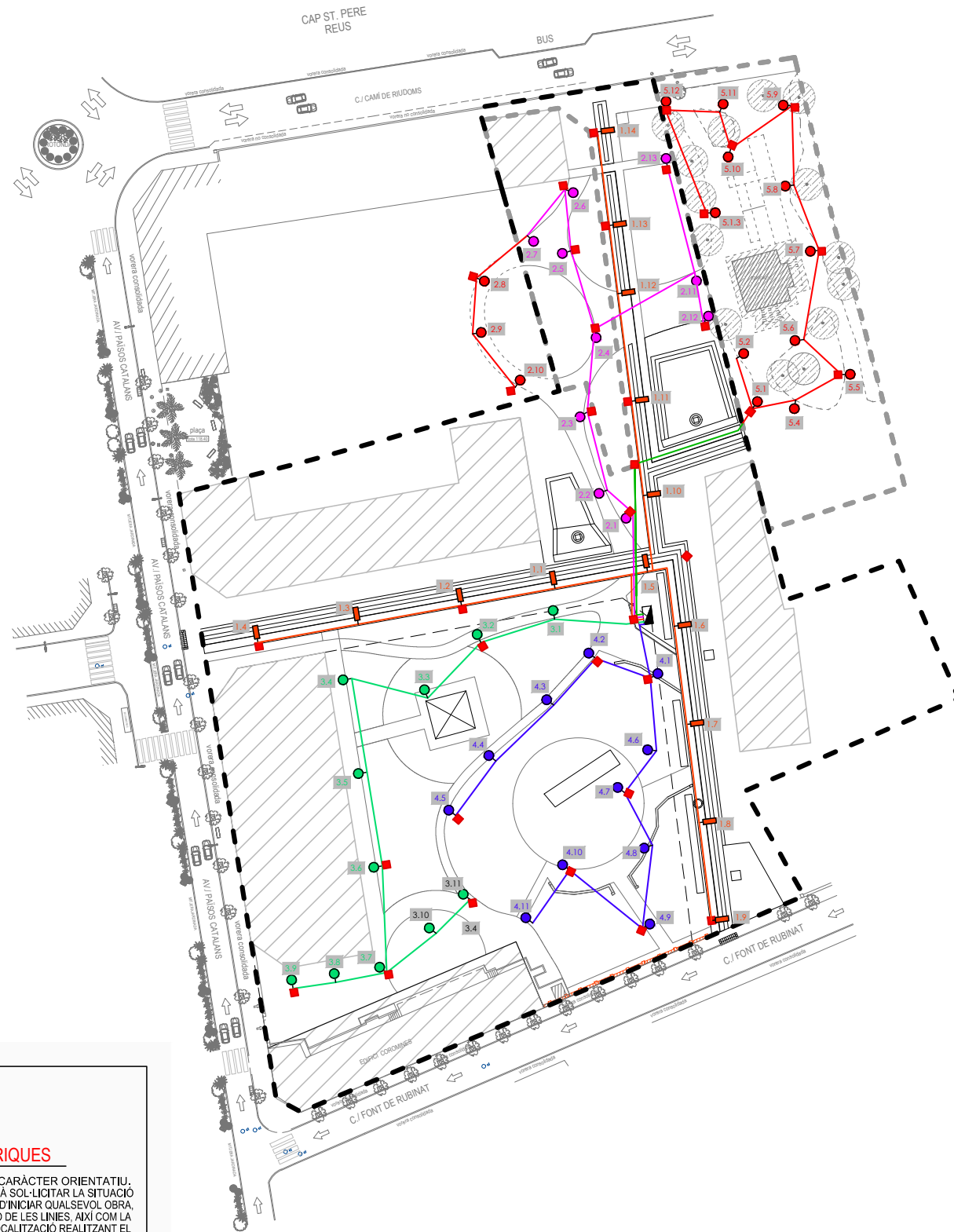
17
Detalls:
Xarxa de Mitja i Baixa Tensió

Escalles indicades

Març 2023



TIPUS DOCUMENT Projecte	EXPEDIENT GESUR 9/2022	DOCUMENT
ALTRES DADES Codi de verificació: 14614741645504573563 Data d'emissió: 05/04/2023 09:00:44	TIPUS / SUBTIPUS Expedients de Gestió Urbanística Projectes d'urbanització i recepció d'obres	



NOTA

- No modificar l'escala dels dibuixos
- Informar a l'arquitecte de qualsevol error en el document
- Tota la informació referent a l'estat actual, edificis i vegetació ha estat compilada de diferents fonts
- Al moment d'efectuar les obres, es prestarà especial atenció a l'article núm. 9 del Plec General de Condicions de l'Excm. Ajuntament de Reus, referent a servituds i serveis afectats.

— Límit Àmbit ÀREA 3.4 COROMINA INDUSTRIAL

LLEGENDA ENLLUMENAT PÚBLIC

- - Caseta d'Estació Transformadora.
- - Pericó
- - Armari quadre de protecció i comandament.
- - Luminària tipus PBP ARISA ROAD S150L0MVT en columna de h=5.00m
- - Luminària tipus PBP ARISA ROAD VA00L0MVT en columna de h=5.00m
- Línies d'enllumenat amb cable de coure de secció 4x6mm² i línia de terra amb cable de secció 35mm² CU NU
- nx - Línia d'enllumenat / x= número de lluminària
- Línia d'enllumenat fora d'àmbit d'actuació

1732
Projecte d'Urbanització del P.E.R.I. de l'Àrea 3.4 "Coromina Industrial" Polígon-I. T.M. de Reus (Baix camp)

Arquitectes
Laura Domingo Cristina Abelló Roger Hortonedà

Col. 73690 Col. 81171.8 Col. 33380

Promotor
Tarracosol S.L.

18
Planta general:
Xarxa d'enllumenat públic

10 20 50
E 1/1.000, A3

Març 2023


ATENCIÓ: LÍNIES ELÈCTRIQUES

LA INFORMACIÓ DE LES LÍNIES ELÈCTRIQUES TÉ CARÀCTER ORIENTATIU. D'ACORD AMB L'ORDRE TIC 341 DE 22 DE JULIOL CALDRÀ SOL·LICITAR LA SITUACIÓ DELS SERVEIS A LES COMPANYIES ELÈCTRIQUES ABANS D'INICIAR QUALSEVOL OBRA. PER INFORMAR-SE DE QUALSEVOL VARIACIÓ O AMPLIACIÓ DE LES LÍNIES, AXÍ COM LA LA SEVA SITUACIÓ EXACTA, S'EFFECTUARAN CATES DE LOCALITZACIÓ REALITZANT EL RECONeixEMENT I FIRMA DE L'ACTA DE CONTROL.

- CVE: 14614741645504573563 Validar autenticitat en <https://serveis.reus.cat/cve>

L'autenticitat d'aquest document es pot comprovar a <https://serveis.reus.cat/cve> mitjançant el CVE: 14614741645504573563

4222467452821614741645504573563

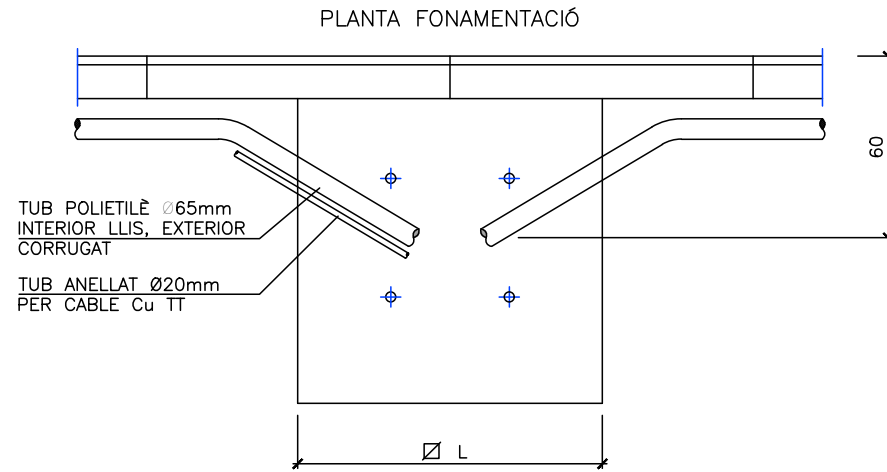


TIPUS DOCUMENT Projecte	EXPEDIENT GESUR 9/2022	DOCUMENT
ALTRES DADES Codi de verificació: 14614741645504573563 Data d'emissió: 05/04/2023 09:00:44	TIPUS / SUBTIPUS Expedients de Gestió Urbanística Projectes d'urbanització i recepció d'obres	

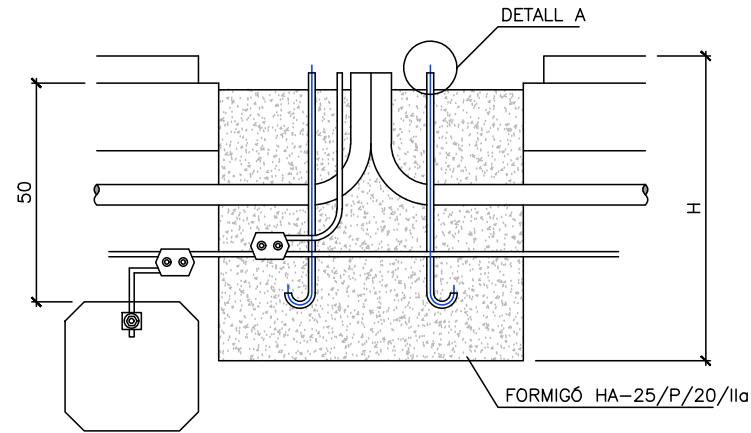
NOTA
- No modificar l'escala dels dibuixos
- Informar a l'arquitecte de qualsevol error en el document
- Tota la informació referent a l'estat actual, edificis i vegetació ha estat compilada de diferents fonts
- Al moment d'efectuar les obres, es prestarà especial atenció a l'article núm. 9 del Plec General de Condicions de l'Excm. Ajuntament de Reus, referent a servituds i serveis afectats.

PLANTA FONAMENTACIÓ

ESCALA 1:20

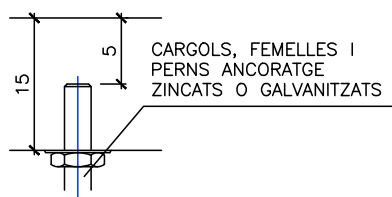


SECCIÓ FONAMENTACIÓ



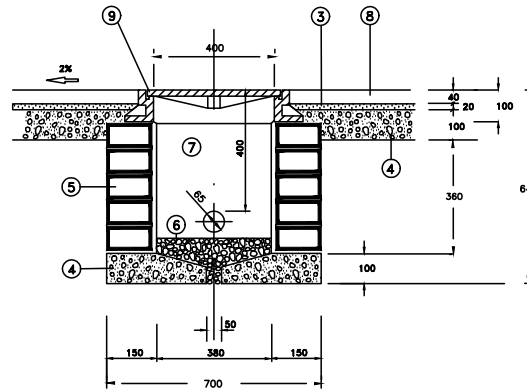
ALTURA BÀCUL(m) COLUMNA	H	L
3-4	60	60
5-7	80	60
8-9	100	80
10-12	100	100

DETALL A



PERICÓ

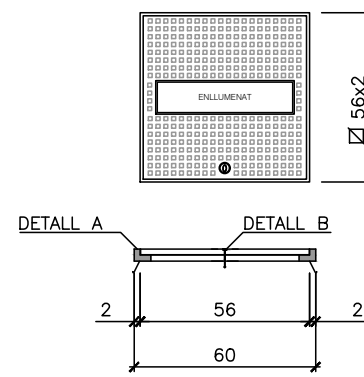
ESCALA 1:20



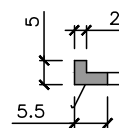
- ③ MORTER CP-1:3
- ④ FORMIGÓ fck:150Kp/cm2.
- ⑤ FABRICA DE TOTXÓ GERO ARREBOSSAT I LLISCAT INTERIORMENT
- ⑥ REBLERT DE GRAVA DE GRUIX NO SUPERIOR A 3cm.
- ⑦ TUB CORRUGAT Ø65mm. PVC
- ⑧ FORMIGÓ TEXTURITZAT O SAULÓ EN ZONA VERDA
- ⑨ MARC I TAPA DE FUNDICIÓ

TAPA I MARC ARQUETA

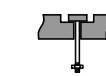
FUNDICIÓ GRIS
ESCALA 1:20



DETALL A ANCORATGE



DETALL B CARGOL TIRADOR



1732
Projecte d'Urbanització del P.E.R.I. de l'Àrea 3.4 "Coromina Industrial"
Poligon-I. T.M. de Reus (Baix camp)

Arquitectes
Laura Domingo Cristina Abelló Roger Hortonedà

Col. 73690 Col. 81171.8 Col. 33380

Promotor
Tarracosol S.L.

19.2

Detalls:
Xarxa d'enllumenat públic

Escala 1/20

Març 2023

L'autenticitat d'aquest document es pot comprovar a <https://serveis.reus.cat/cve> mitjançant el CVE: 14614741645504573563

- CVE: 14614741645504573563



-