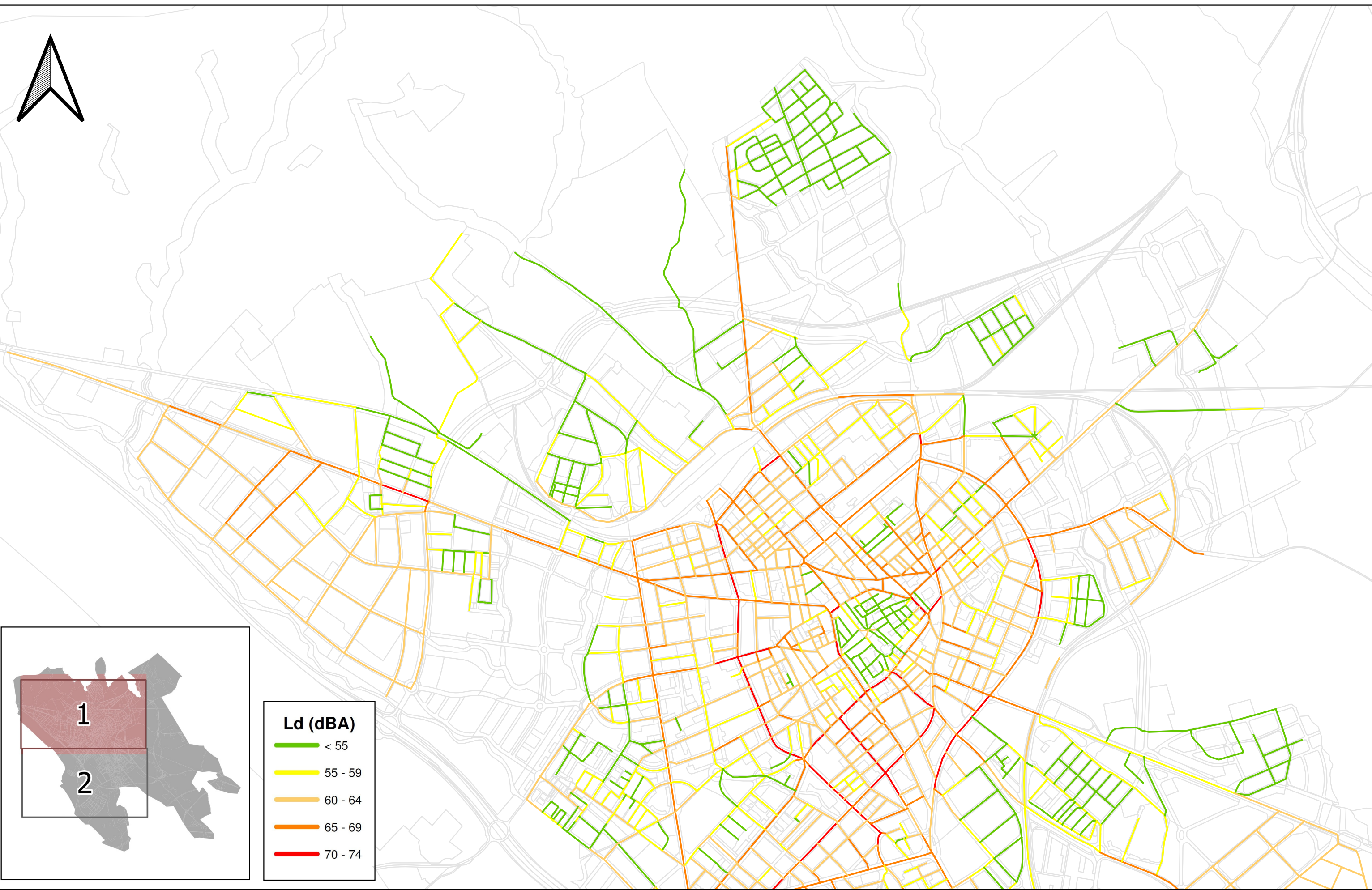

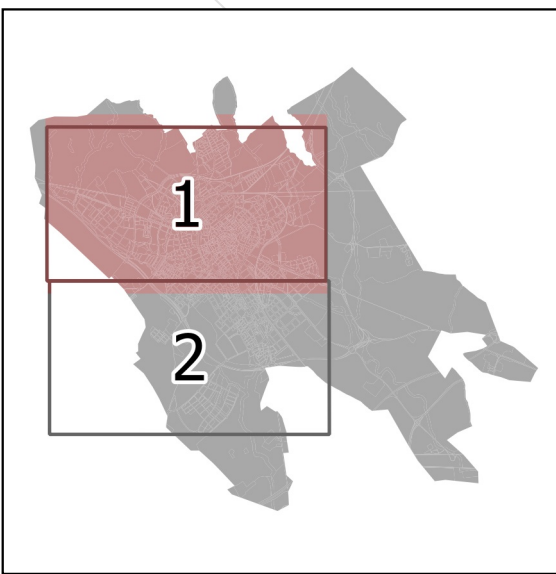


-CVE 13331 702171602607730 Validar autenticitat en https://serveis.reus.cat/cve



AJUNTAMENT DE REUS



TÍTOL DEL PROJECTE:  
ASSISTÈNCIA TÈCNICA PER A L'ELABORACIÓ DEL MAPA ESTRATÈGIC DE SOROLL DEL MUNICIPI DE REUS FASE 3. 2017 - 2022

CLAU:

-

ESCALES:

1/15.000

ORIGINALS A3



NOM DEL PLÀNOL:

SITUACIÓ ACÚSTICA ACTUAL PERÍODE DIA

DATA:


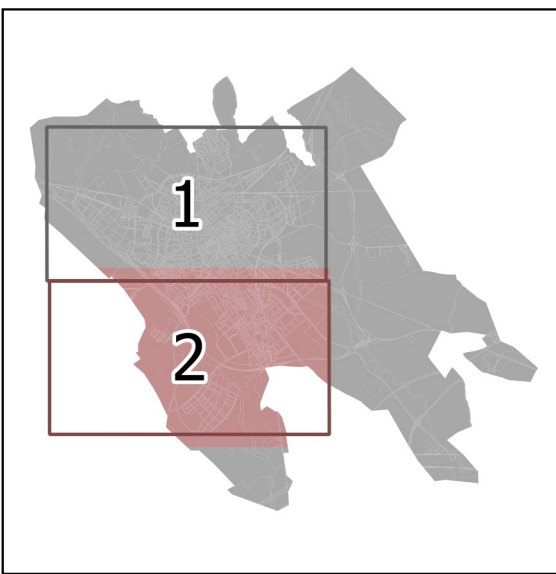
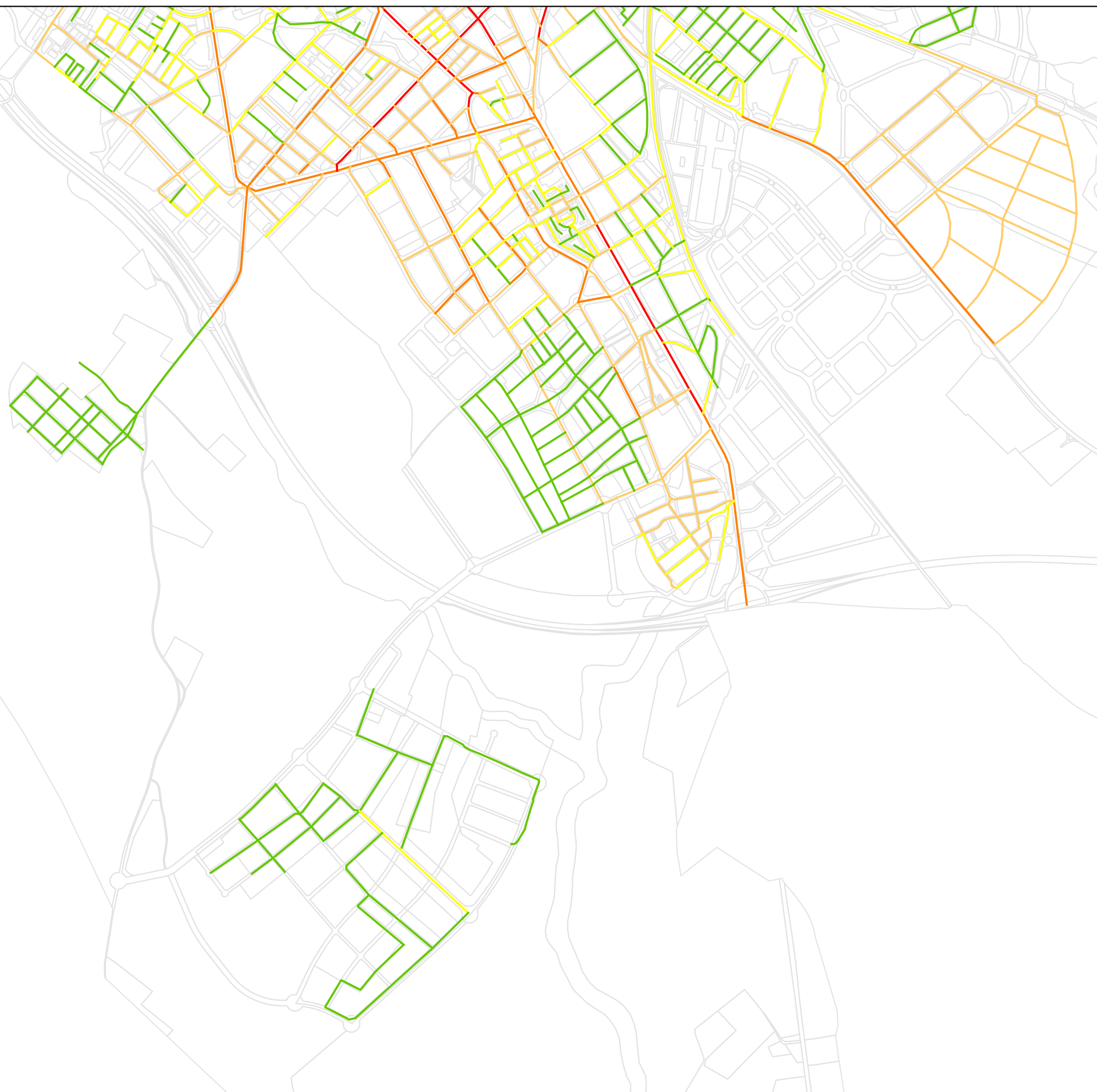
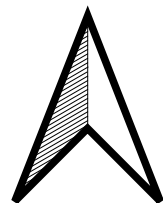
Juny 2021

NOM FITXER:

PLÀNOL NÚM:

1

Full 1 de 2



- CVE 13331 702171602607730 Validar autenticitat en https://serveis.reus.cat/cve



TÍTOL DEL PROJECTE:  
ASSISTÈNCIA TÈCNICA PER A L'ELABORACIÓ DEL MAPA ESTRATÈGIC DE  
SOROLL DEL MUNICIPI DE REUS  
FASE 3. 2017 - 2022

CLAU:

-


ESCALES:  
1/15.000  
ORIGINALS A3

NOM DEL PLÀNOL:  
SITUACIÓ ACÚSTICA ACTUAL  
PERÍODE DIA

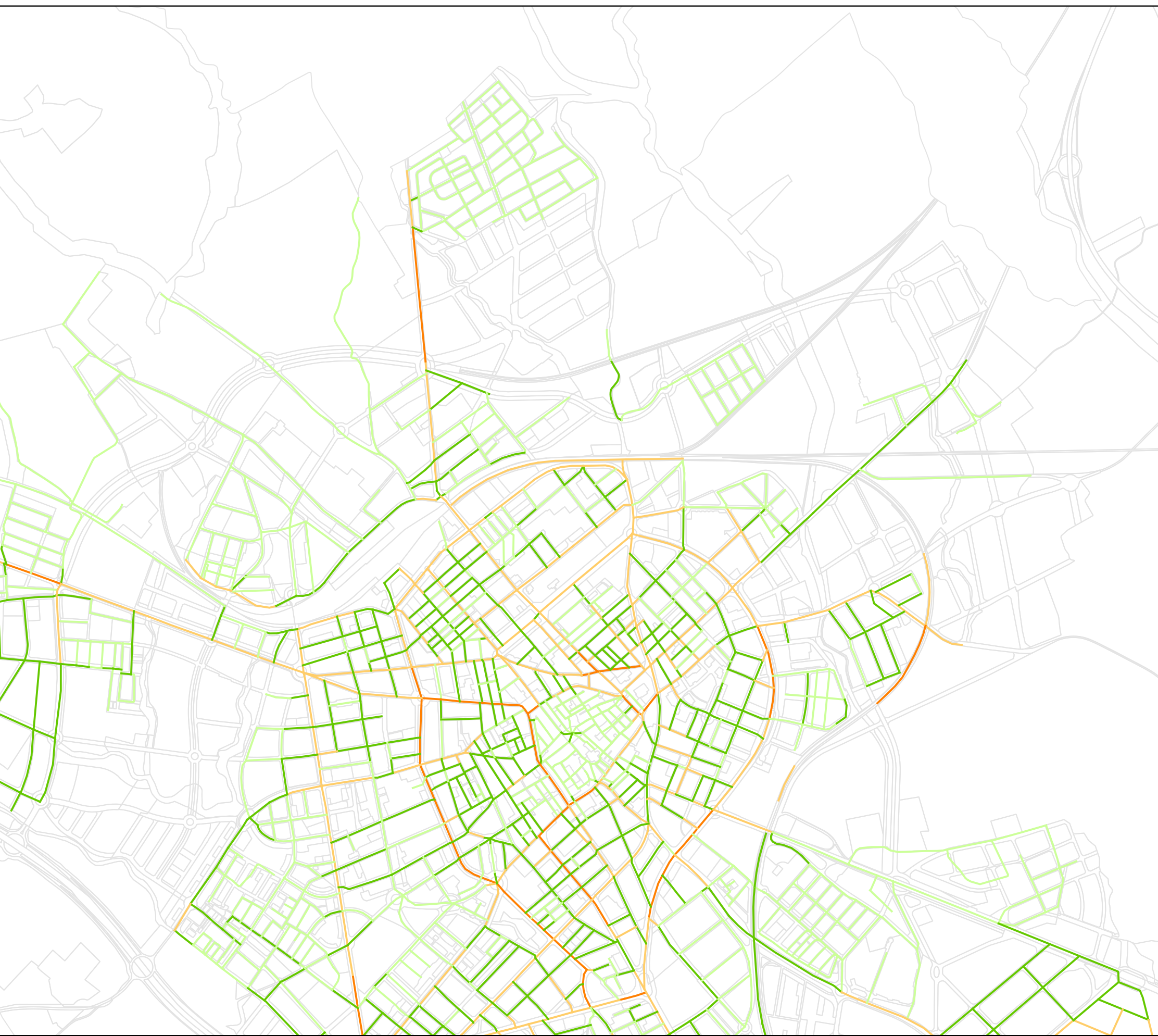
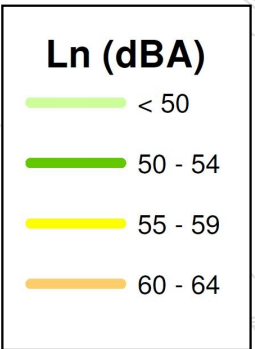
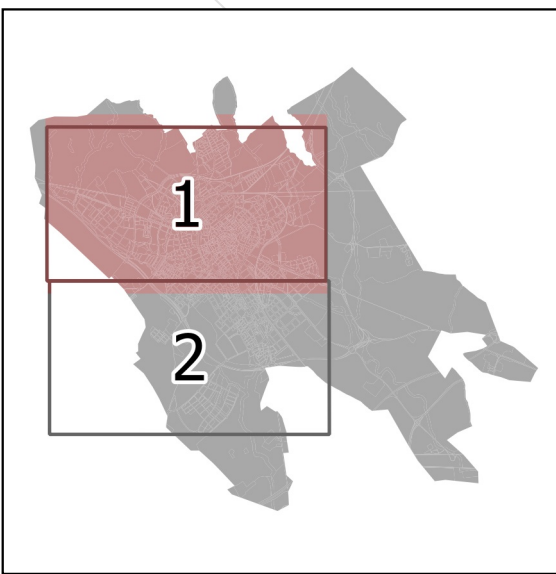
DATA:  
Juny 2021  
NOM FITXER:

PLÀNOL NÚM:  
1  
Full 2 de 2





-CVE 13431 702171602607730 Validar autenticitat en https://serveis.reus.cat/cve



AJUNTAMENT DE REUS



TÍTOL DEL PROJECTE:

ASSISTÈNCIA TÈCNICA PER A L'ELABORACIÓ DEL MAPA ESTRATÈGIC DE SOROLL DEL MUNICIPI DE REUS FASE 3. 2017 - 2022

CLAU:

-

ESCALES:



1/15.000

ORIGINALS A3

NOM DEL PLÀNOL:

SITUACIÓ ACÚSTICA ACTUAL PERÍODE NIT

DATA:

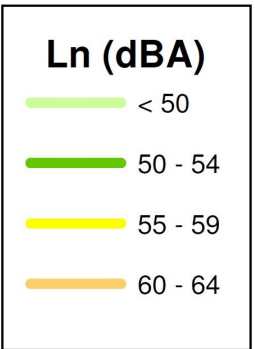
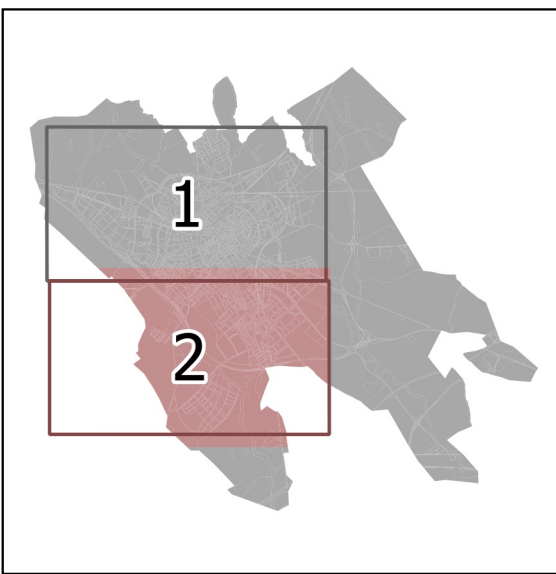
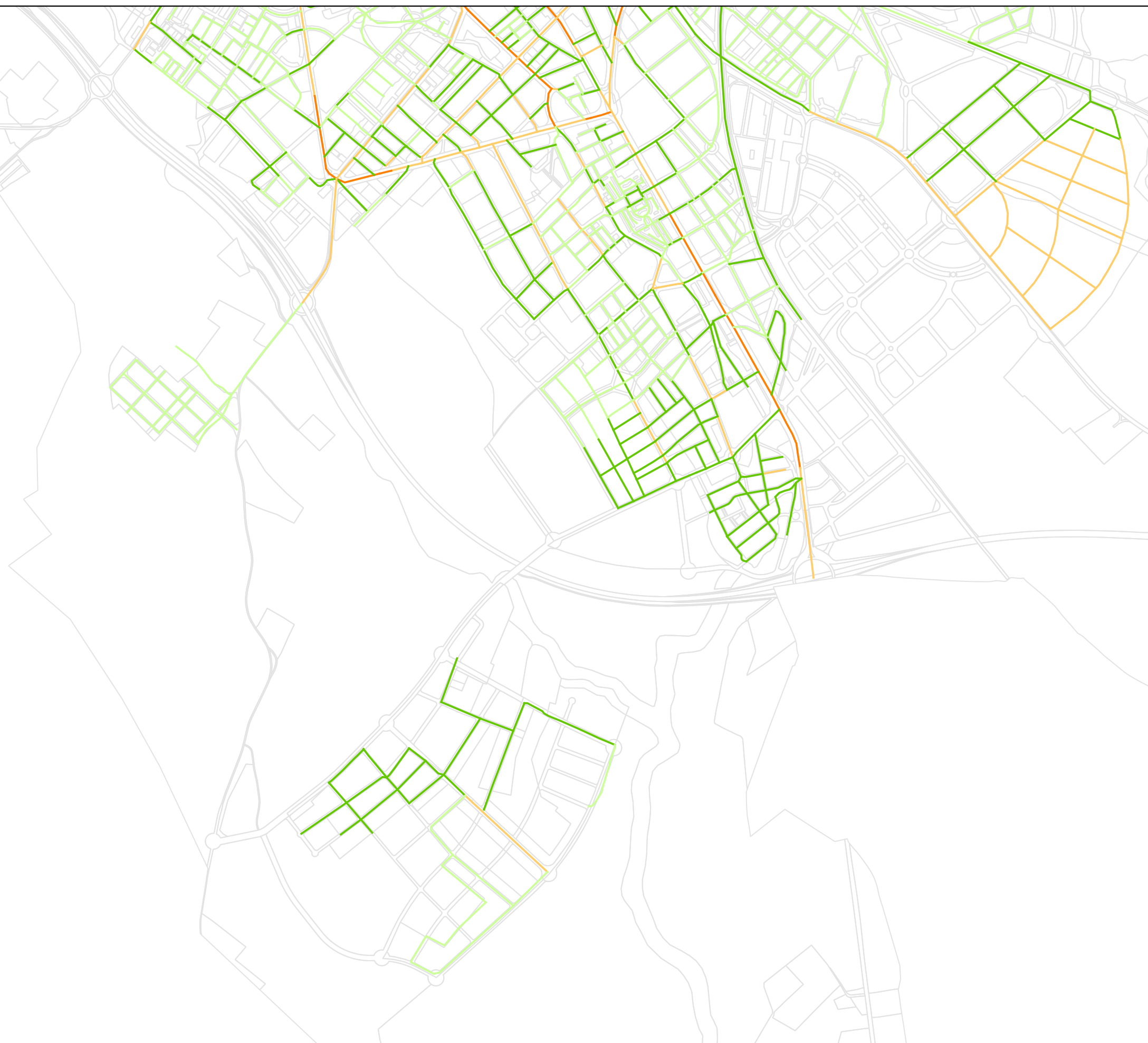
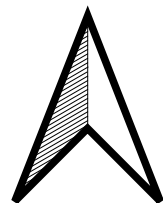
Juny 2021

NOM FITXER:

PLÀNOL NÚM:

2

Full 1 de 2



- CVE 13331 702171602607730 Validar autenticitat en https://serveis.reus.cat/cve



AJUNTAMENT DE REUS



TÍTOL DEL PROJECTE:

ASSISTÈNCIA TÈCNICA PER A L'ELABORACIÓ DEL MAPA ESTRATÈGIC DE  
SOROLL DEL MUNICIPI DE REUS  
FASE 3. 2017 - 2022

CLAU:

-

ESCALES:



1/15.000

ORIGINALS A3

NOM DEL PLÀNOL:

SITUACIÓ ACÚSTICA ACTUAL  
PERÍODE NIT

DATA:

Juny 2021


NOM FITXER:

PLÀNOL NÚM:

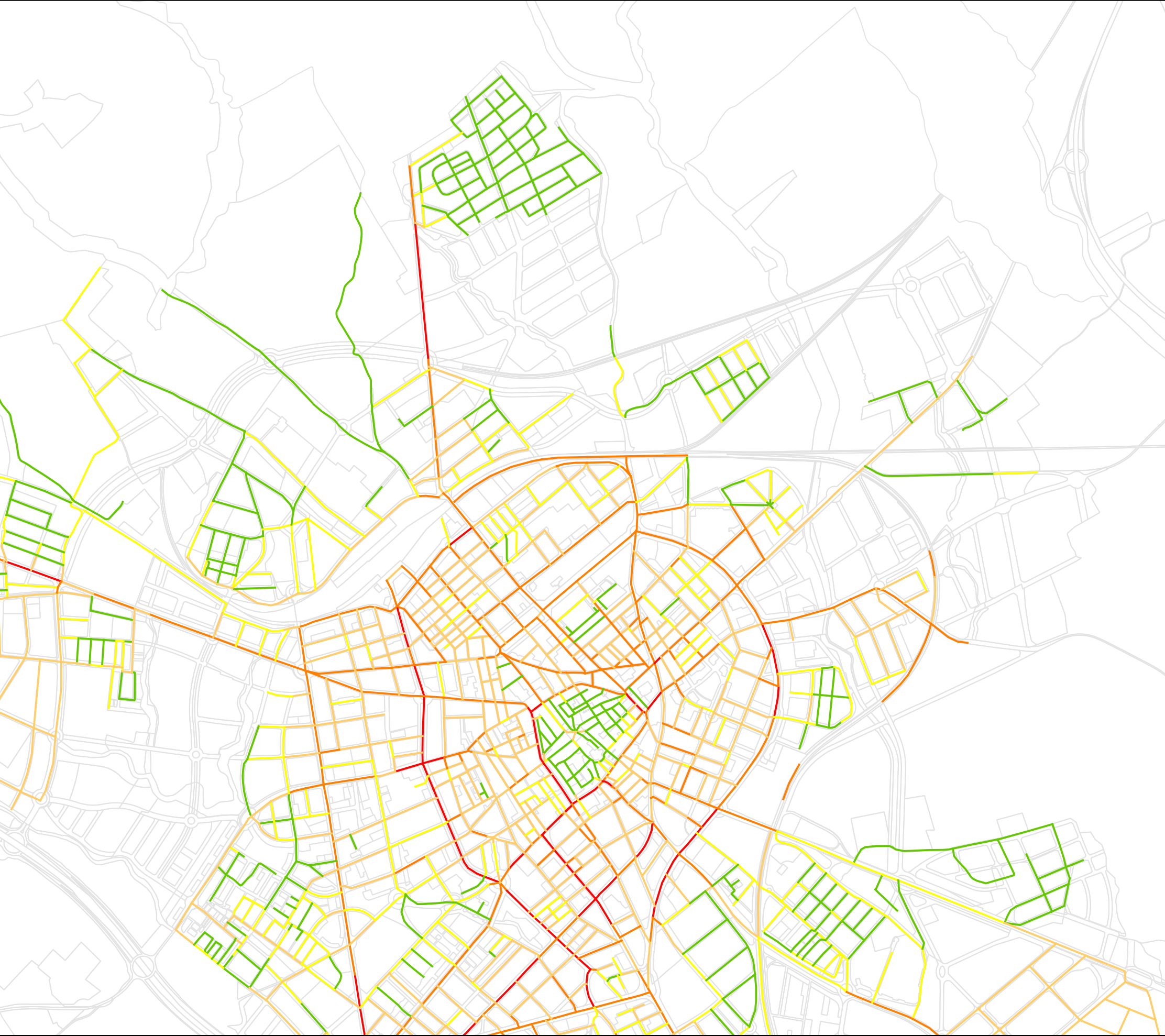
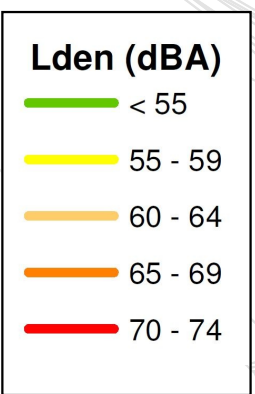
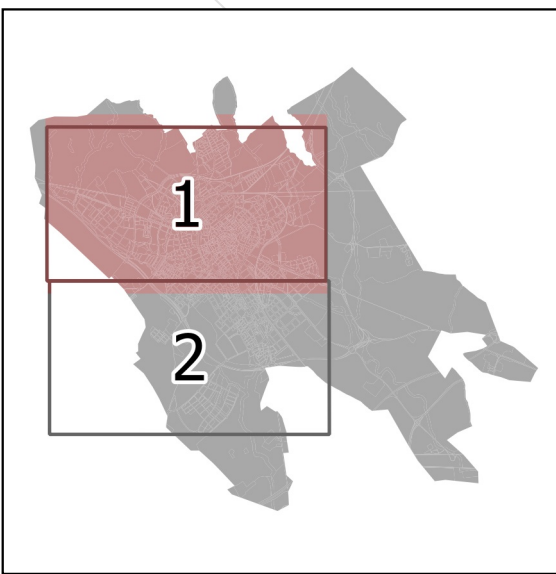
2

Full 2 de 2





-CVE 13431 702171602607730 Validar autenticitat en https://serveis.reus.cat/cve



AJUNTAMENT DE REUS



TÍTOL DEL PROJECTE:  
ASSISTÈNCIA TÈCNICA PER A L'ELABORACIÓ DEL MAPA ESTRATÈGIC DE SOROLL DEL MUNICIPI DE REUS FASE 3. 2017 - 2022

CLAU:

-

ESCALES:

1/15.000

ORIGINALS A3



NOM DEL PLÀNOL:

SITUACIÓ ACÚSTICA ACTUAL  
ÍNDEX Lden

DATA:

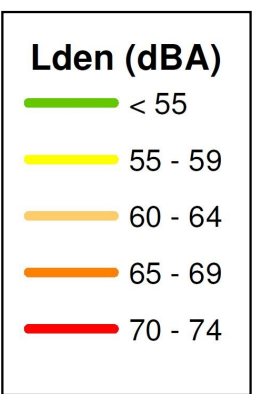
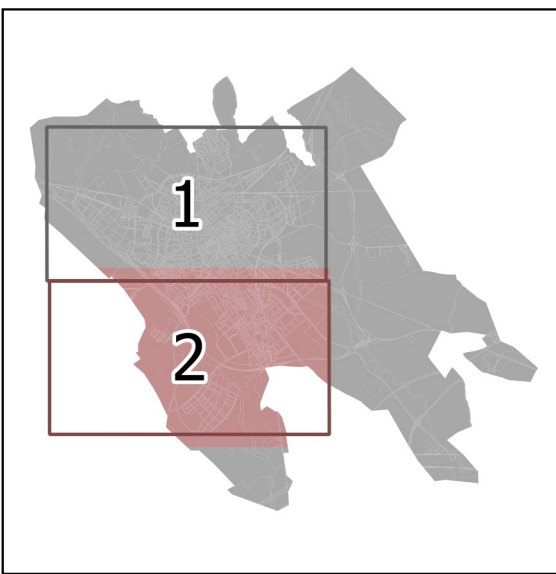
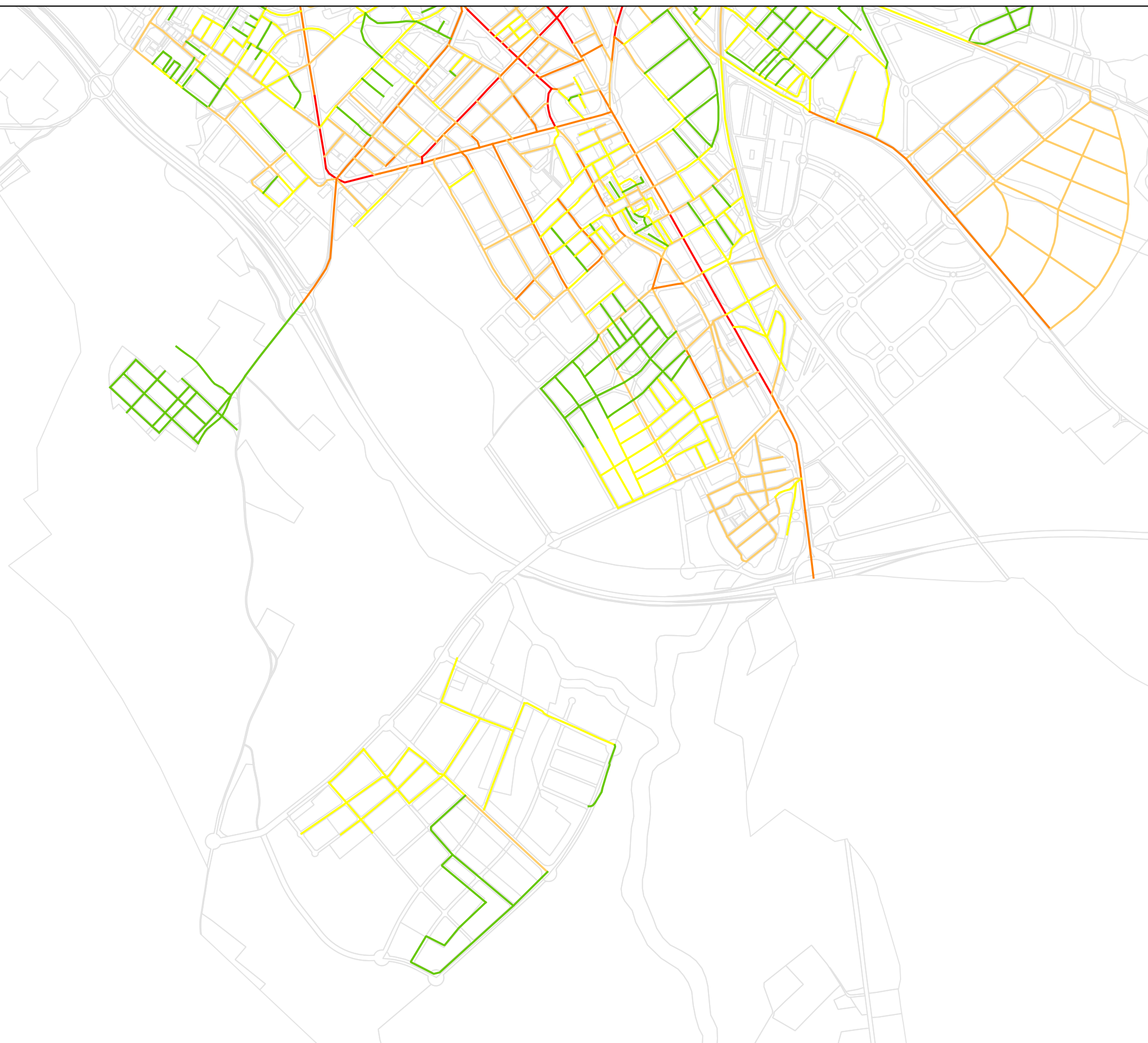
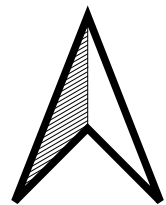
Juny 2021

NOM FITXER:

PLÀNOL NÚM:

3

Full 1 de 2



- CVE 13331 702171602607730 Validar autenticitat en https://serveis.reus.cat/cve



TÍTOL DEL PROJECTE:  
ASSISTÈNCIA TÈCNICA PER A L'ELABORACIÓ DEL MAPA ESTRATÈGIC DE  
SOROLL DEL MUNICIPI DE REUS  
FASE 3. 2017 - 2022

CLAU:

-

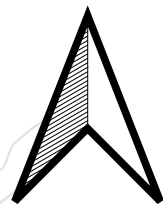
ESCALES:  
1/15.000  
ORIGINALS A3

NOM DEL PLÀNOL:  
SITUACIÓ ACÚSTICA ACTUAL  
ÍNDEX Lden

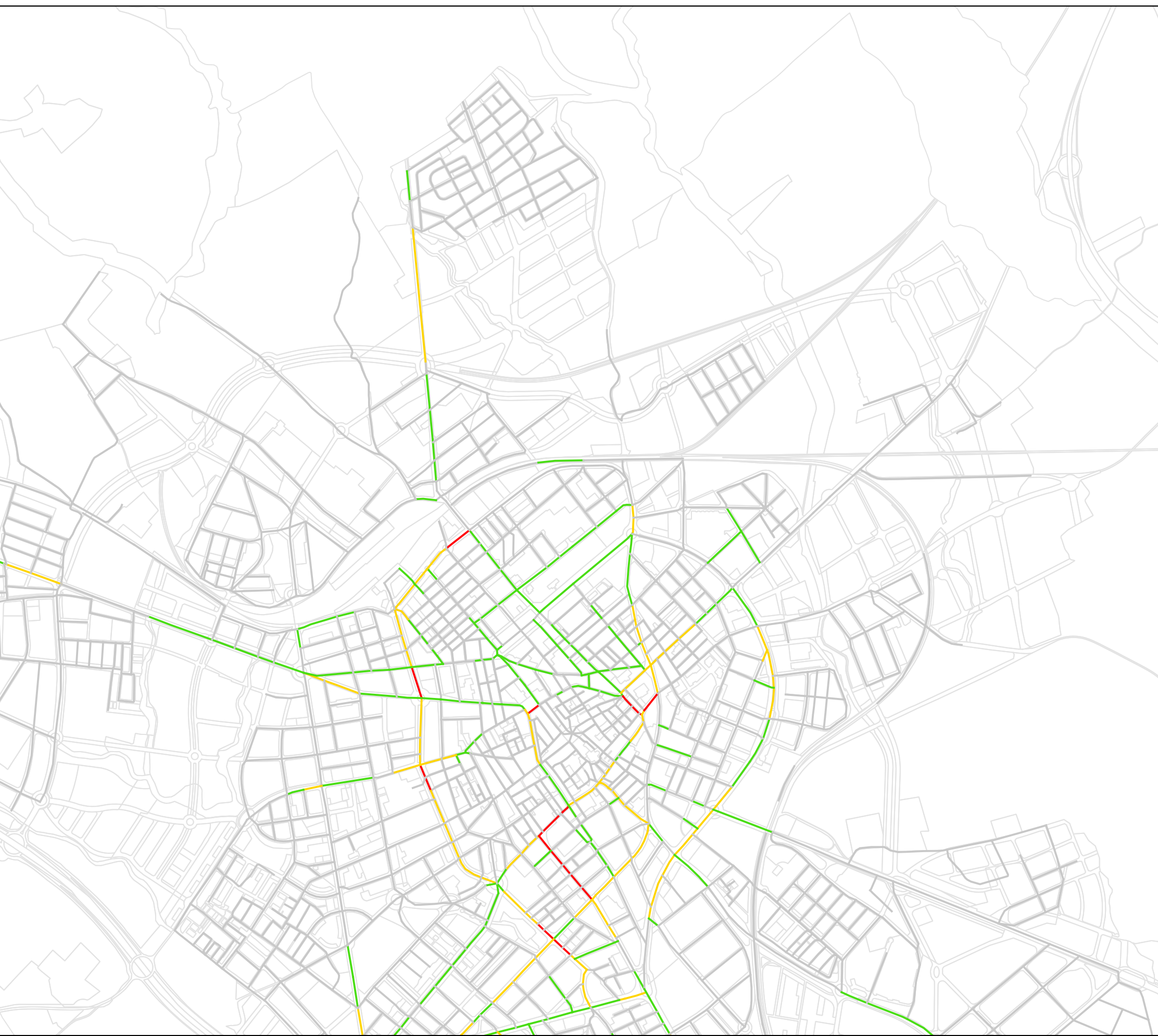
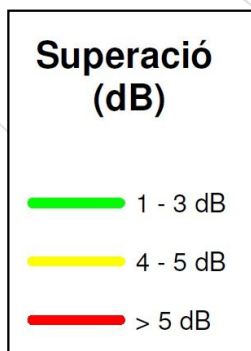
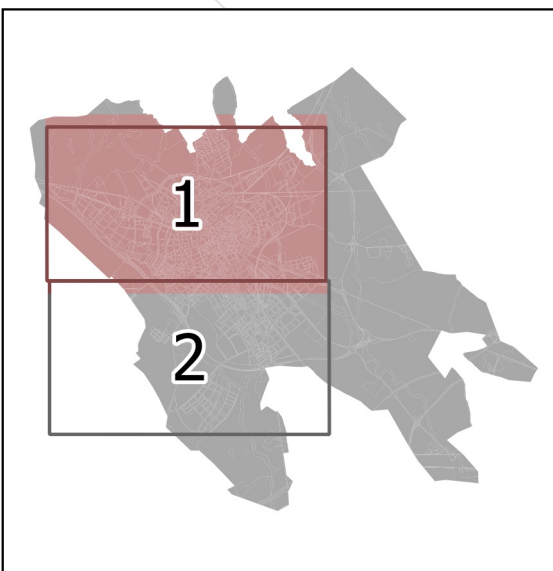
DATA:  
Juny 2021  
NOM FITXER:

PLÀNOL NÚM:  
3  
Full 2 de 2





-CVE 13331 702171602607730 Validar autenticitat en https://serveis.reus.cat/cve



AJUNTAMENT DE REUS



TÍTOL DEL PROJECTE:

ASSISTÈNCIA TÈCNICA PER A L'ELABORACIÓ DEL MAPA ESTRATÈGIC DE SOROLL DEL MUNICIPI DE REUS  
FASE 3. 2017 - 2022

CLAU:

-

ESCALES:



ORIGINALS A3

NOM DEL PLÀNOL:

SUPERACIÓ ACÚSTICA  
PERÍODE DIA

DATA:

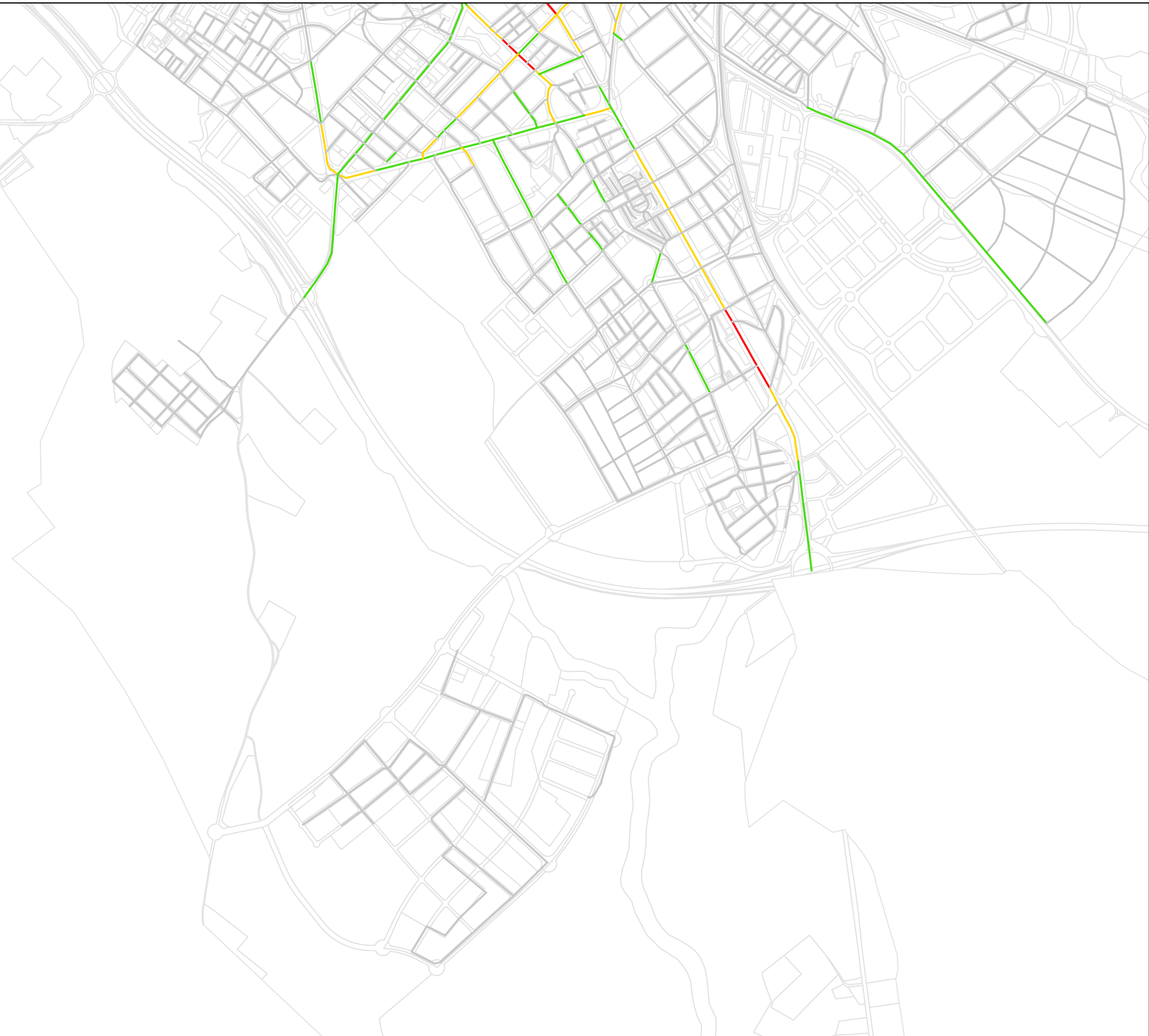
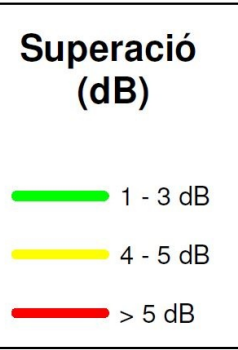
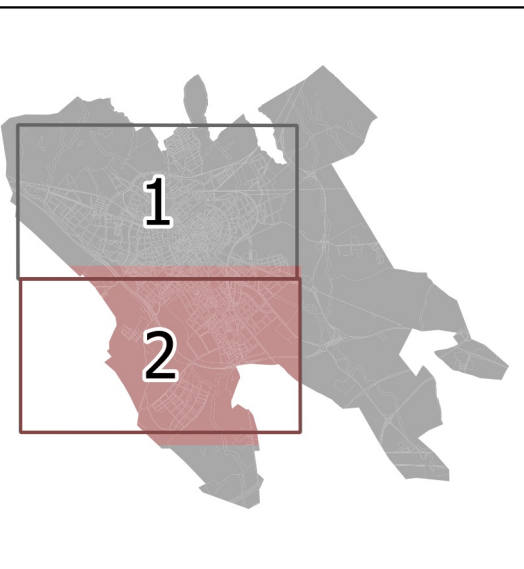
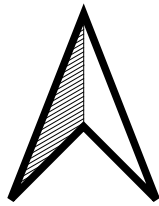
Juny 2021

NOM FITXER:

PLÀNOL NÚM:

4

Full 1 de 2



- CVE 13931 702171602607730 Validar autenticitat en https://serveis.reus.cat/cve



TÍTOL DEL PROJECTE:  
ASSISTÈNCIA TÈCNICA PER A L'ELABORACIÓ DEL MAPA ESTRATÈGIC DE  
SOROLL DEL MUNICIPI DE REUS  
FASE 3. 2017 - 2022

CLAU:

-

ESCALES:



ORIGINALS A3

NOM DEL PLÀNOL:

SUPERACIÓ ACÚSTICA  
PERÍODE DIA

DATA:

Juny 2021

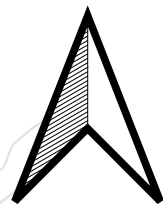
NOM FITXER:

PLÀNOL NÚM:

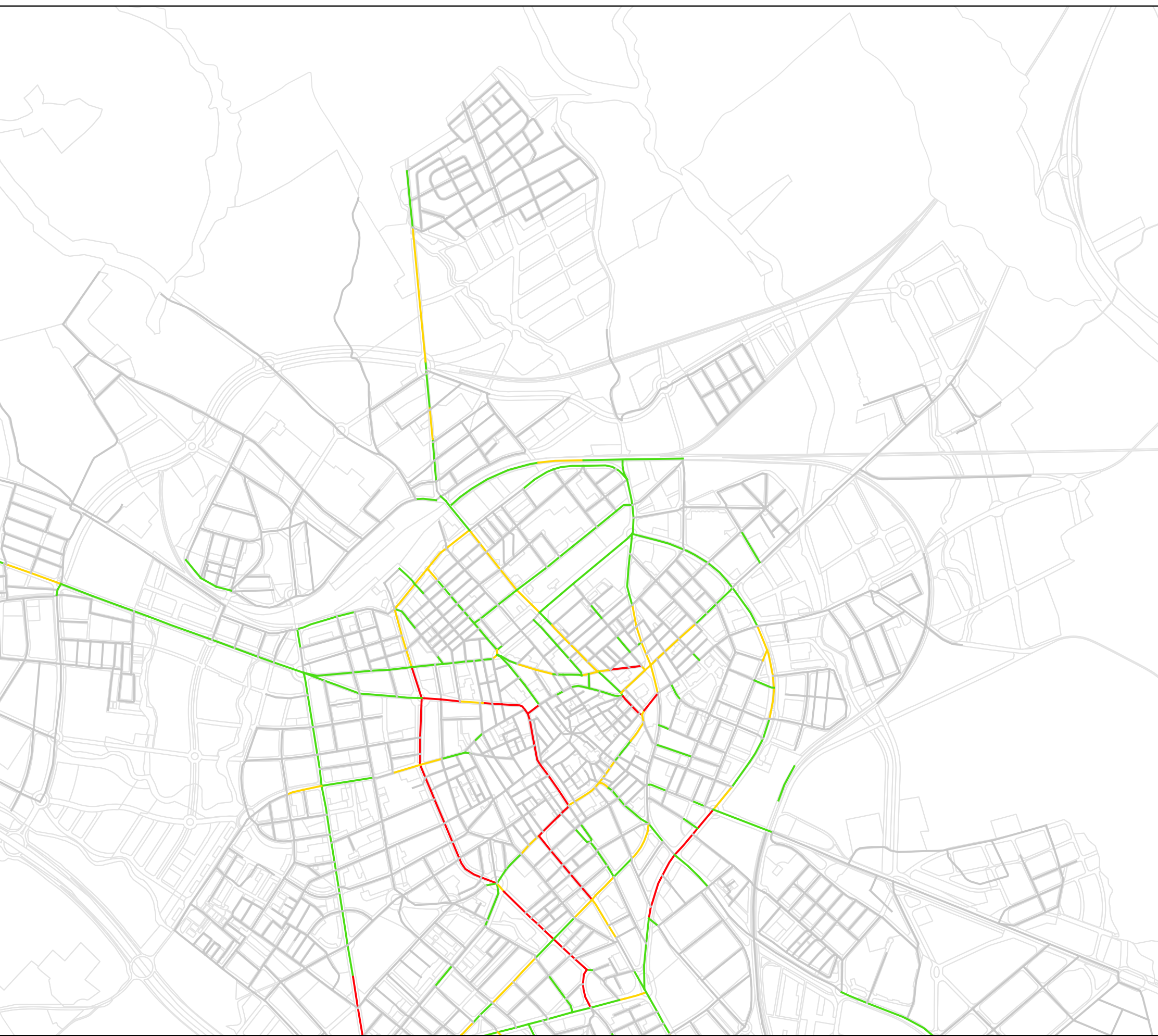
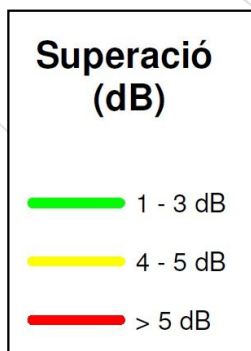
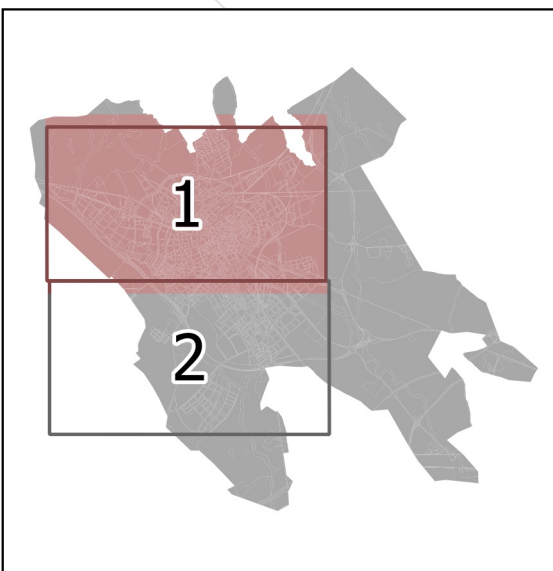
4

Full 2 de 2





-CVE 13331 702171602607730 Validar autenticitat en https://serveis.reus.cat/cve



AJUNTAMENT DE REUS



TÍTOL DEL PROJECTE:

ASSISTÈNCIA TÈCNICA PER A L'ELABORACIÓ DEL MAPA ESTRATÈGIC DE SOROLL DEL MUNICIPI DE REUS  
FASE 3. 2017 - 2022

CLAU:

-

ESCALES:



1/15.000

ORIGINALS A3

NOM DEL PLÀNOL:

SUPERACIÓ ACÚSTICA  
PERÍODE NIT

DATA:

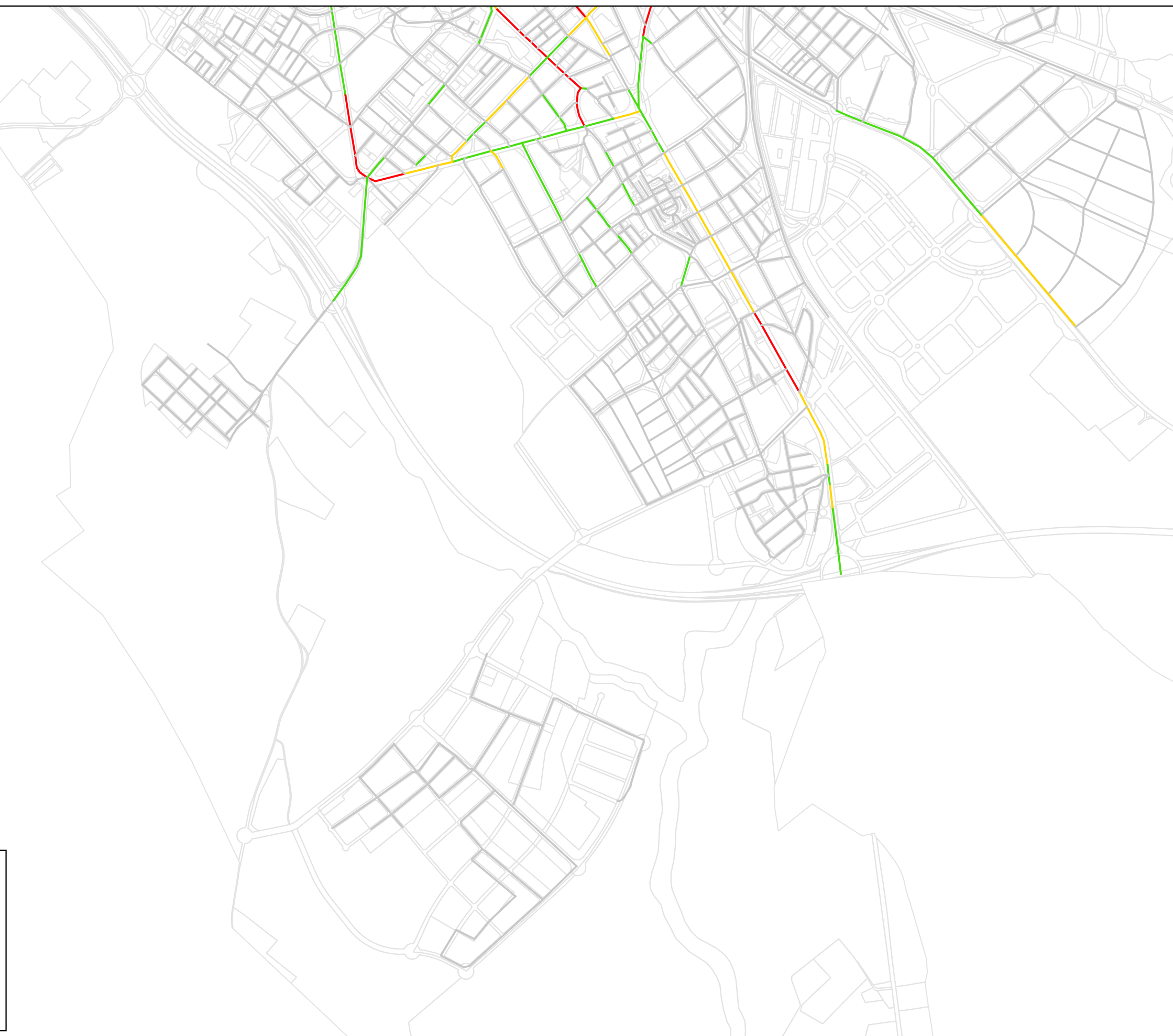
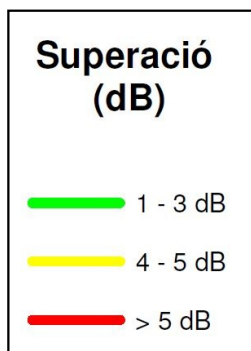
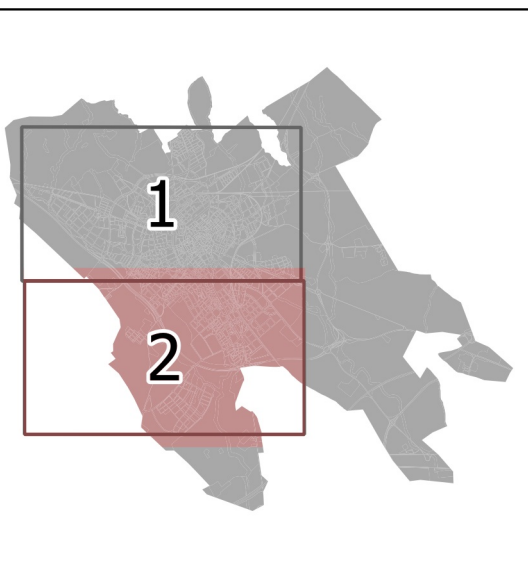
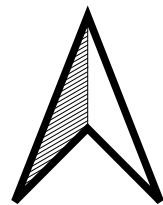
Juny 2021

NOM FITXER:

PLÀNOL NÚM:

5

Full 1 de 2



- CVE 13931 702171602607730 Validar autenticitat en https://serveis.reus.cat/cve



TÍTOL DEL PROJECTE:  
ASSISTÈNCIA TÈCNICA PER A L'ELABORACIÓ DEL MAPA ESTRATÈGIC DE  
SOROLL DEL MUNICIPI DE REUS  
FASE 3. 2017 - 2022

CLAU:

-

ESCALES:



ORIGINALS A3

NOM DEL PLÀNOL:

SUPERACIÓ ACÚSTICA  
PERÍODE NIT

DATA:

Juny 2021

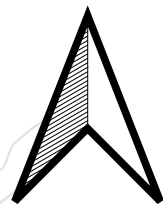
NOM FITXER:

PLÀNOL NÚM:

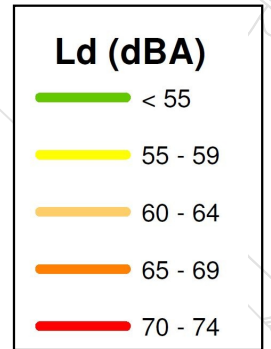
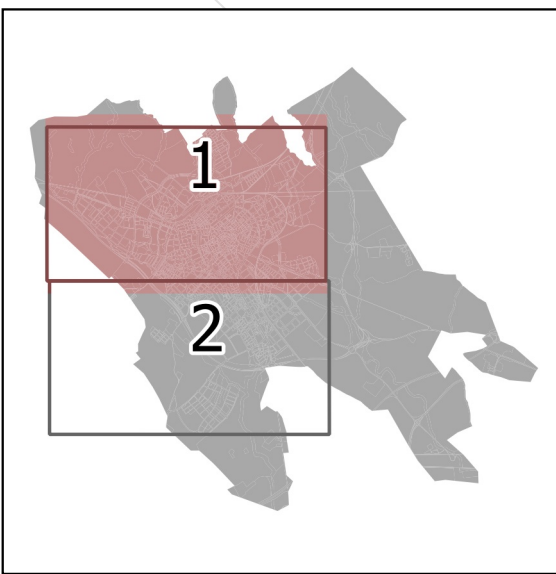
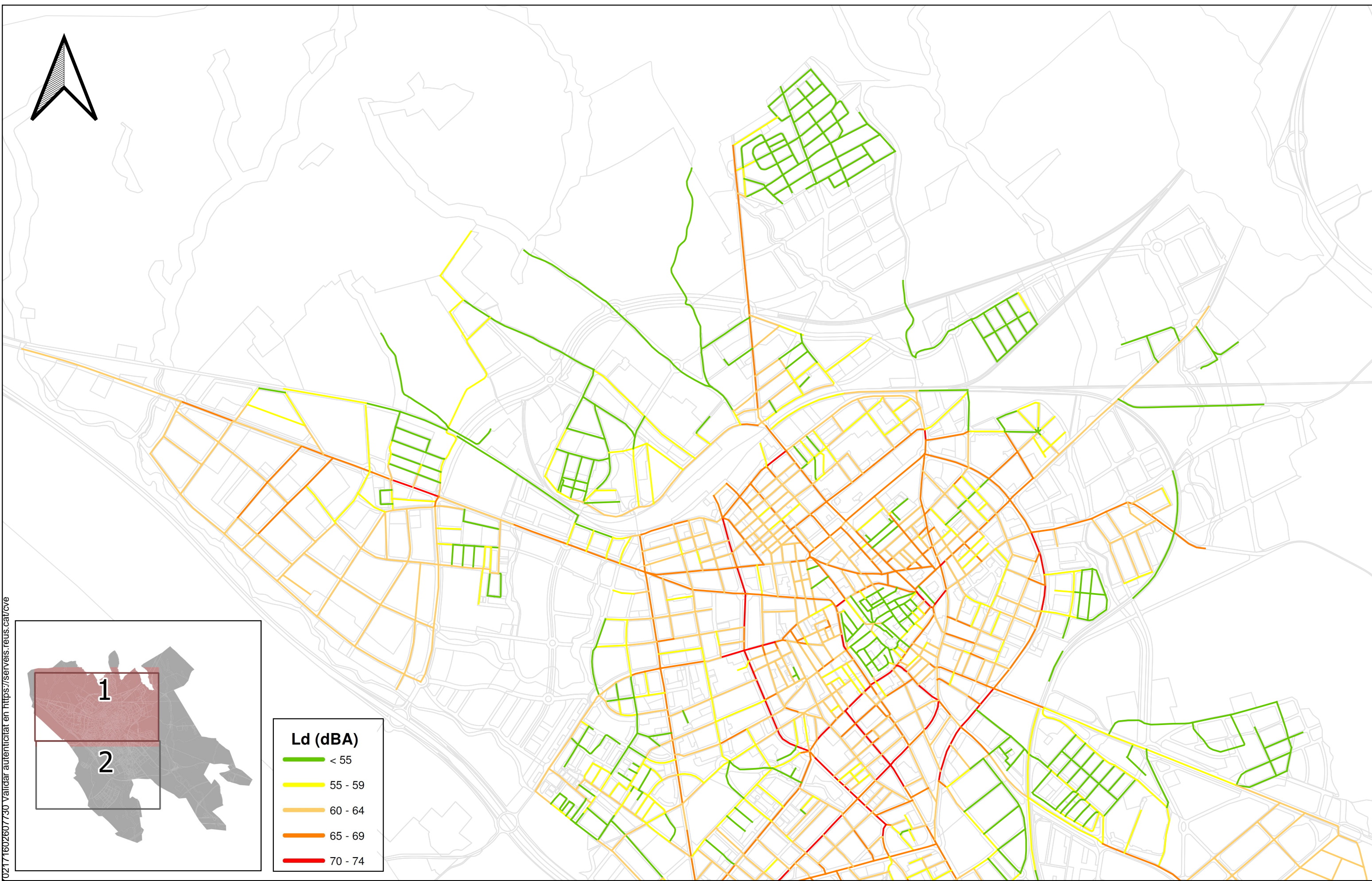
5

Full 2 de 2





-CVE 13431 702171602607730 Validar autenticitat en https://serveis.reus.cat/cve



AJUNTAMENT DE REUS



TÍTOL DEL PROJECTE:  
 ASSISTÈNCIA TÈCNICA PER A L'ELABORACIÓ DEL MAPA ESTRATÈGIC DE  
 SOROLL DEL MUNICIPI DE REUS  
 FASE 3. 2017 - 2022

CLAU:

-

ESCALES:



1/15.000

ORIGINALS A3

NOM DEL PLÀNOL:

SITUACIÓ ACÚSTICA ACTUAL  
TRÀNSIT VIARI. PERÍODE DIA

DATA:

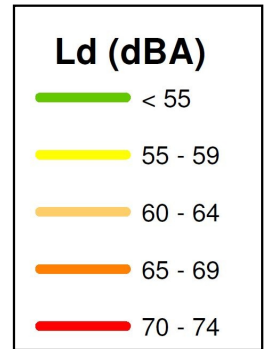
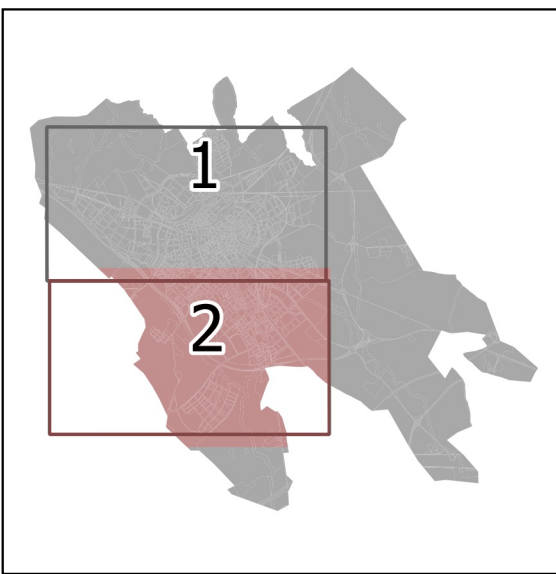
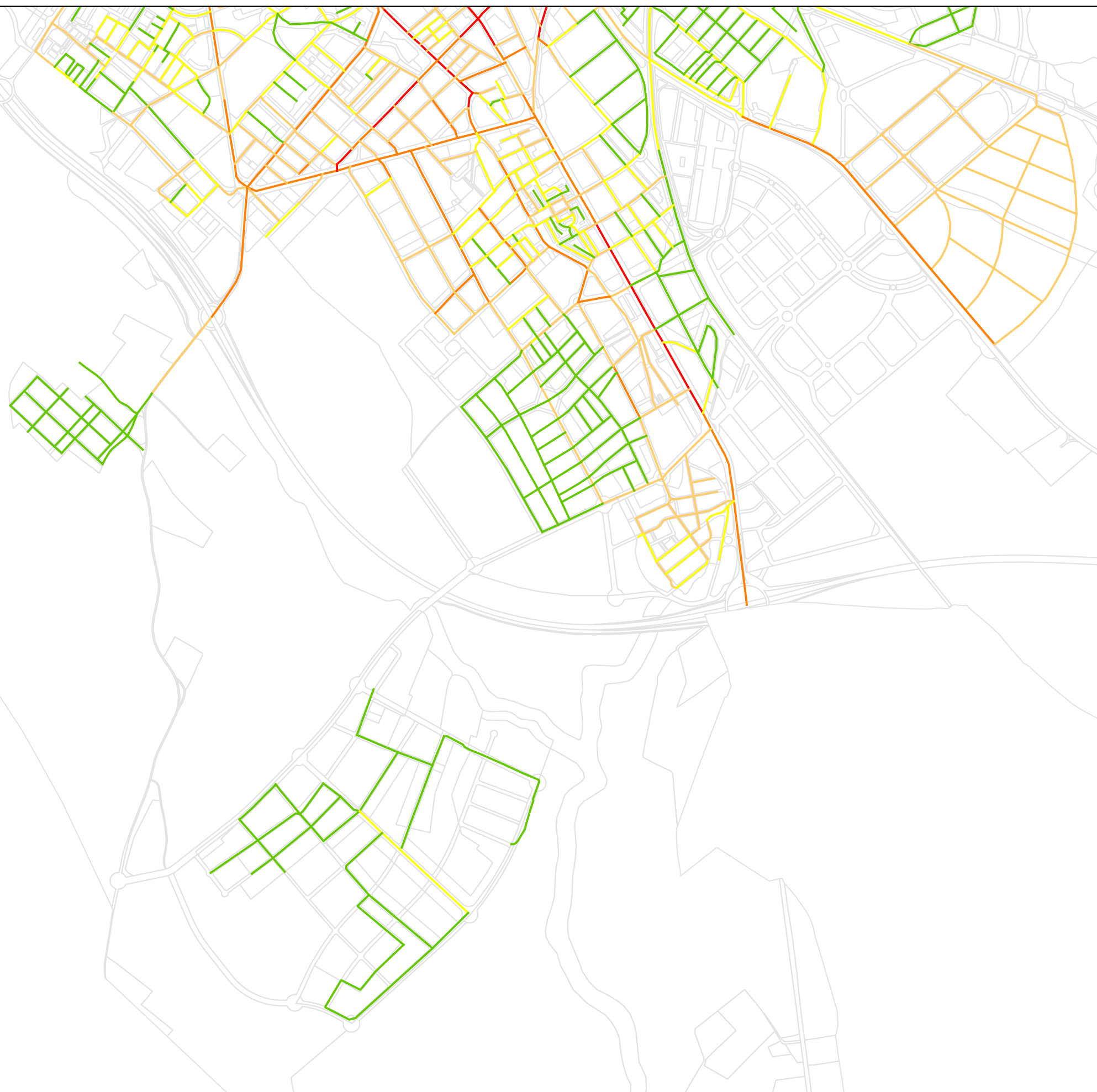
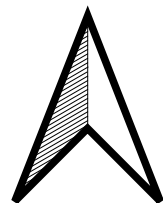
Setembre 2021

NOM FITXER:

PLÀNOL NÚM:

6

Full 1 de 2



- CVE 13331 702171602607730 Validar autenticitat en https://serveis.reus.cat/cve



TÍTOL DEL PROJECTE:  
ASSISTÈNCIA TÈCNICA PER A L'ELABORACIÓ DEL MAPA ESTRATÈGIC DE  
SOROLL DEL MUNICIPI DE REUS  
FASE 3. 2017 - 2022

CLAU:

-

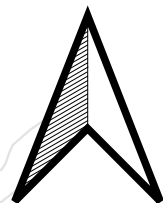
ESCALES:  
1/15.000  
ORIGINALS A3

NOM DEL PLÀNOL:  
SITUACIÓ ACÚSTICA ACTUAL  
TRÀNSIT VIARI. PERÍODE DIA

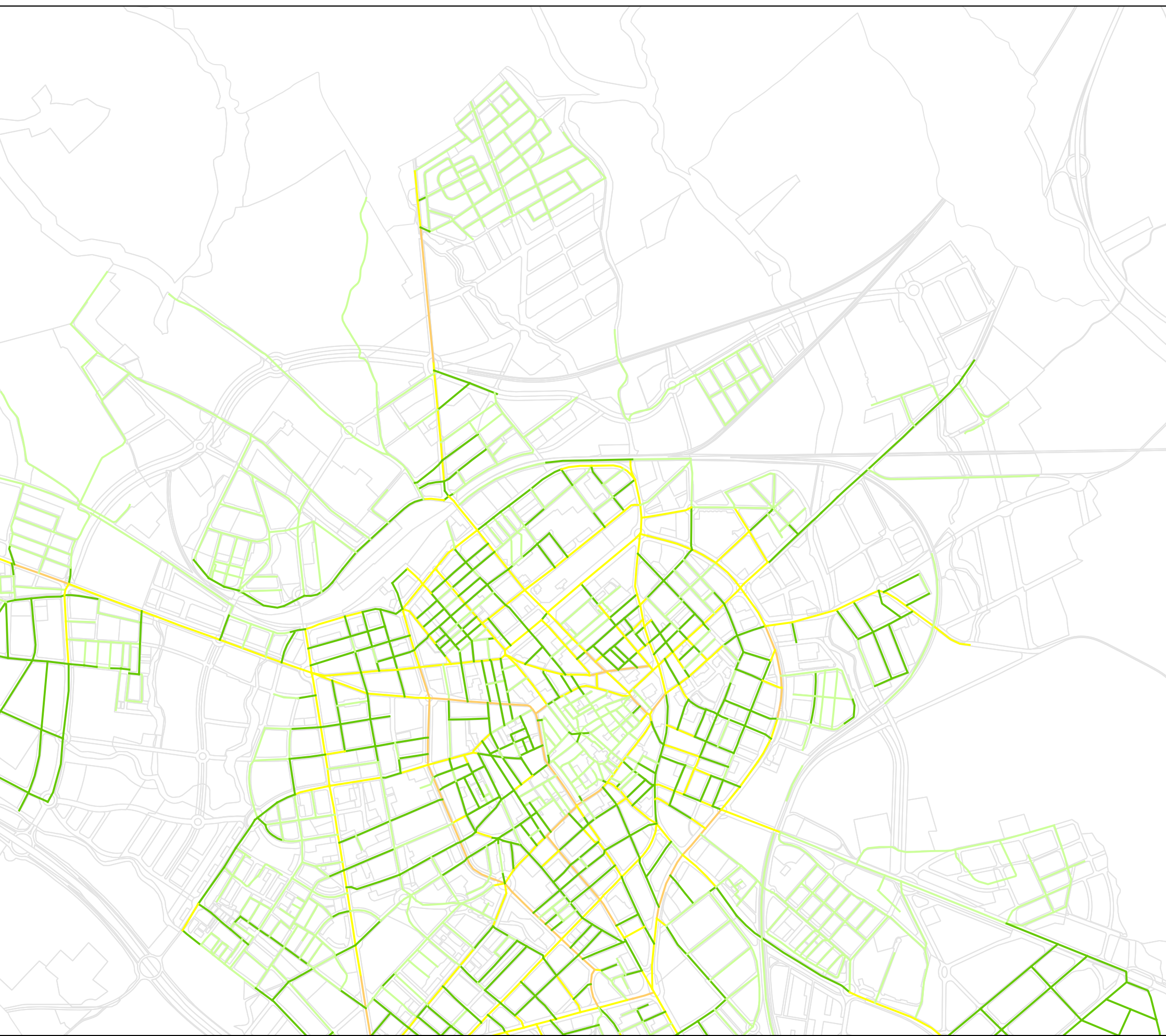
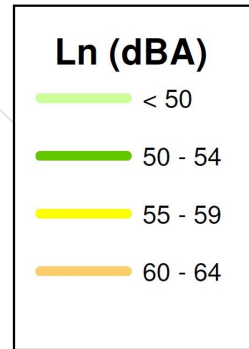
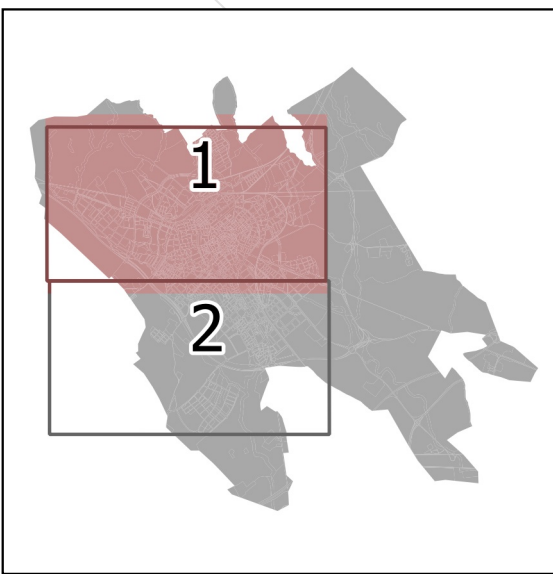
DATA:  
Setembre 2021  
NOM FITXER:

PLÀNOL NÚM:  
6  
Full 2 de 2





-CVE 13431 702171602607730 Validar autenticitat en https://serveis.reus.cat/cve



AJUNTAMENT DE REUS



TÍTOL DEL PROJECTE:

ASSISTÈNCIA TÈCNICA PER A L'ELABORACIÓ DEL MAPA ESTRATÈGIC DE SOROLL DEL MUNICIPI DE REUS FASE 3. 2017 - 2022

CLAU:

-

ESCALES:



1/15.000

ORIGINALS A3

NOM DEL PLÀNOL:

SITUACIÓ ACÚSTICA ACTUAL TRÀNSIT VIARI. PERÍODE NIT

DATA:

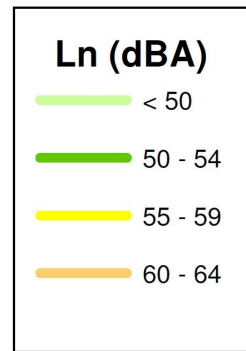
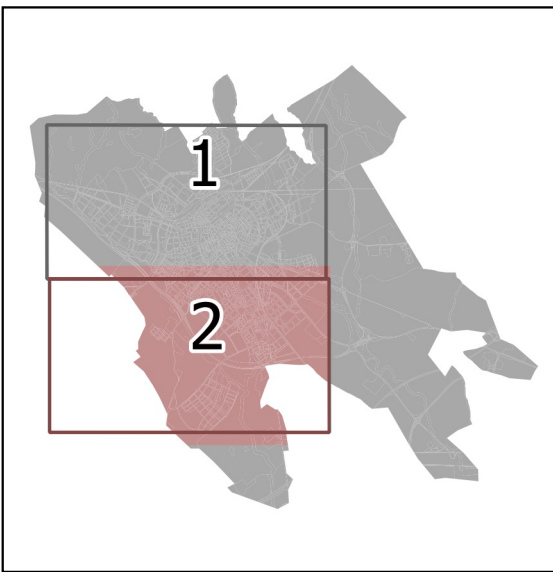
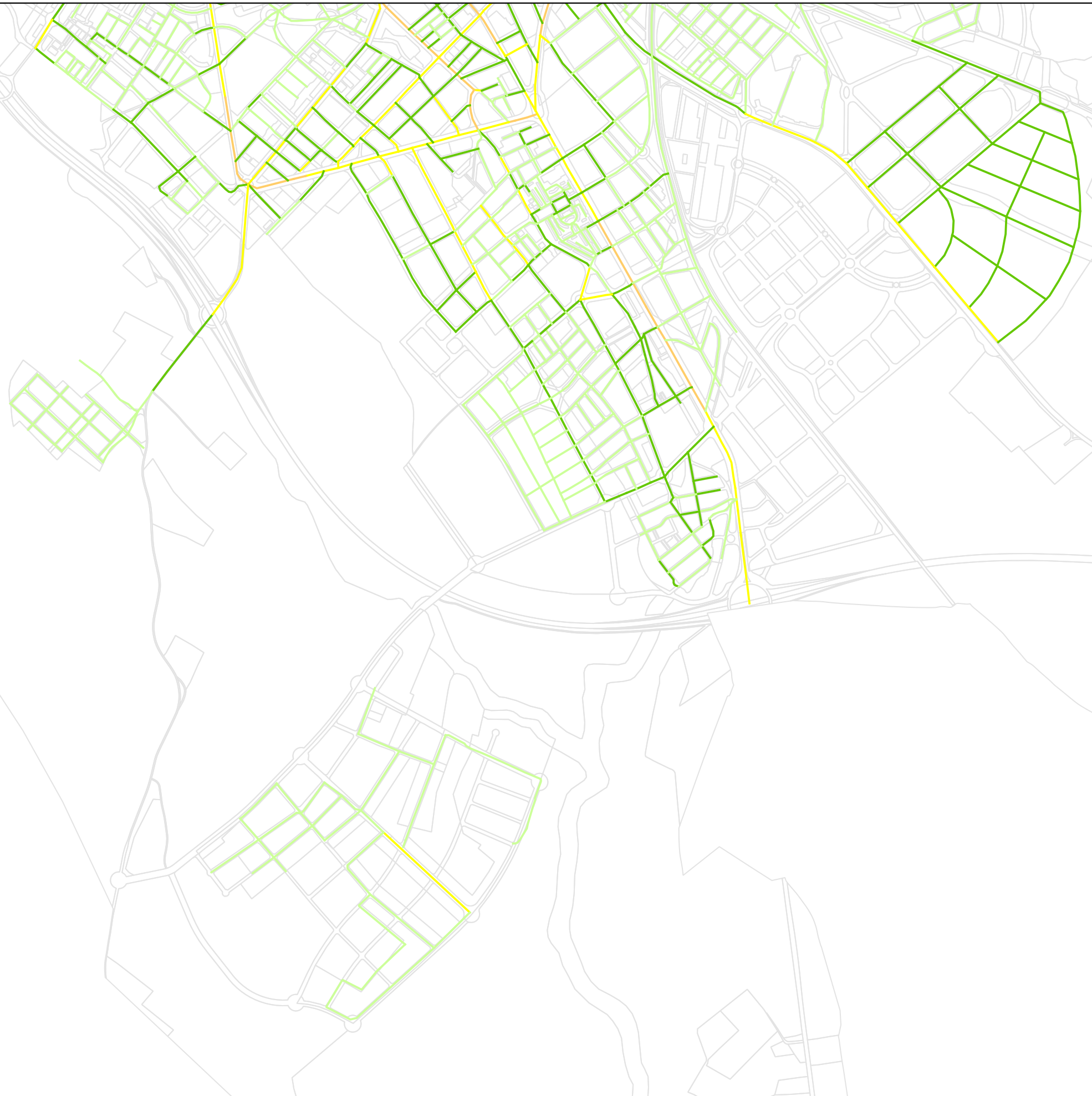
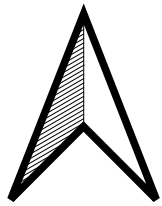
Setembre 2021

NOM FITXER:

PLÀNOL NÚM:

7

Full 1 de 2



AJUNTAMENT DE REUS



TÍTOL DEL PROJECTE:

ASSISTÈNCIA TÈCNICA PER A L'ELABORACIÓ DEL MAPA ESTRATÈGIC DE  
SOROLL DEL MUNICIPI DE REUS  
FASE 3. 2017 - 2022

CLAU:

-

ESCALES:



1/15.000

ORIGINALS A3

NOM DEL PLÀNOL:

SITUACIÓ ACÚSTICA ACTUAL  
TRÀNSIT VIARI. PERÍODE NIT

DATA:

Setembre 2021


NOM FITXER:

PLÀNOL NÚM:

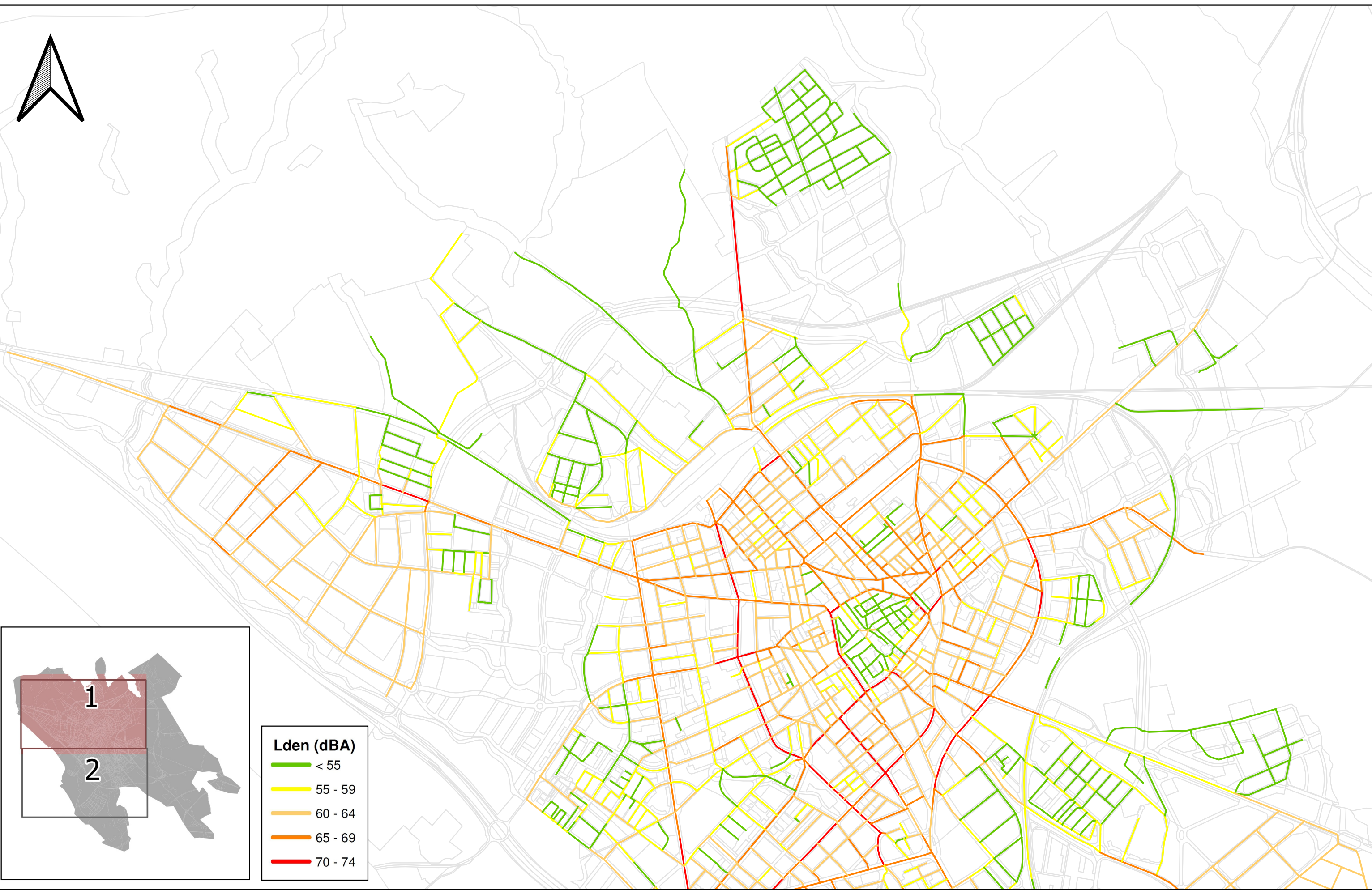
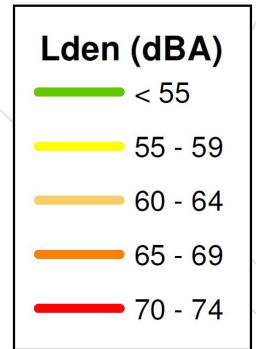
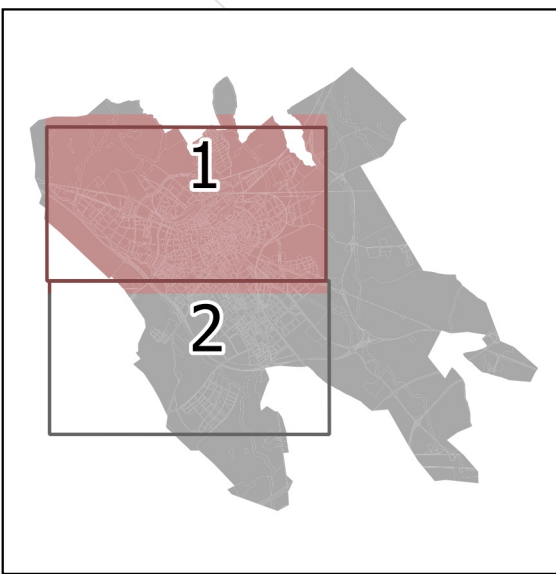
7

Full 2 de 2





-CVE 13431 702171602607730 Validar autenticitat en https://serveis.reus.cat/cve



AJUNTAMENT DE REUS



TÍTOL DEL PROJECTE:  
ASSISTÈNCIA TÈCNICA PER A L'ELABORACIÓ DEL MAPA ESTRATÈGIC DE  
SOROLL DEL MUNICIPI DE REUS  
FASE 3. 2017 - 2022

CLAU:

-

ESCALES:



1/15.000

ORIGINALS A3

NOM DEL PLÀNOL:

SITUACIÓ ACÚSTICA ACTUAL  
TRÀNSIT VIARI. ÍNDEX Lden

DATA:

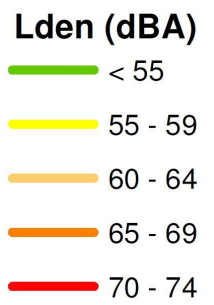
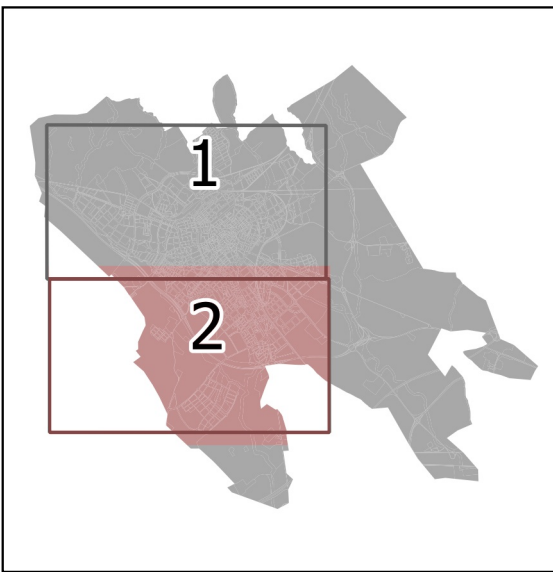
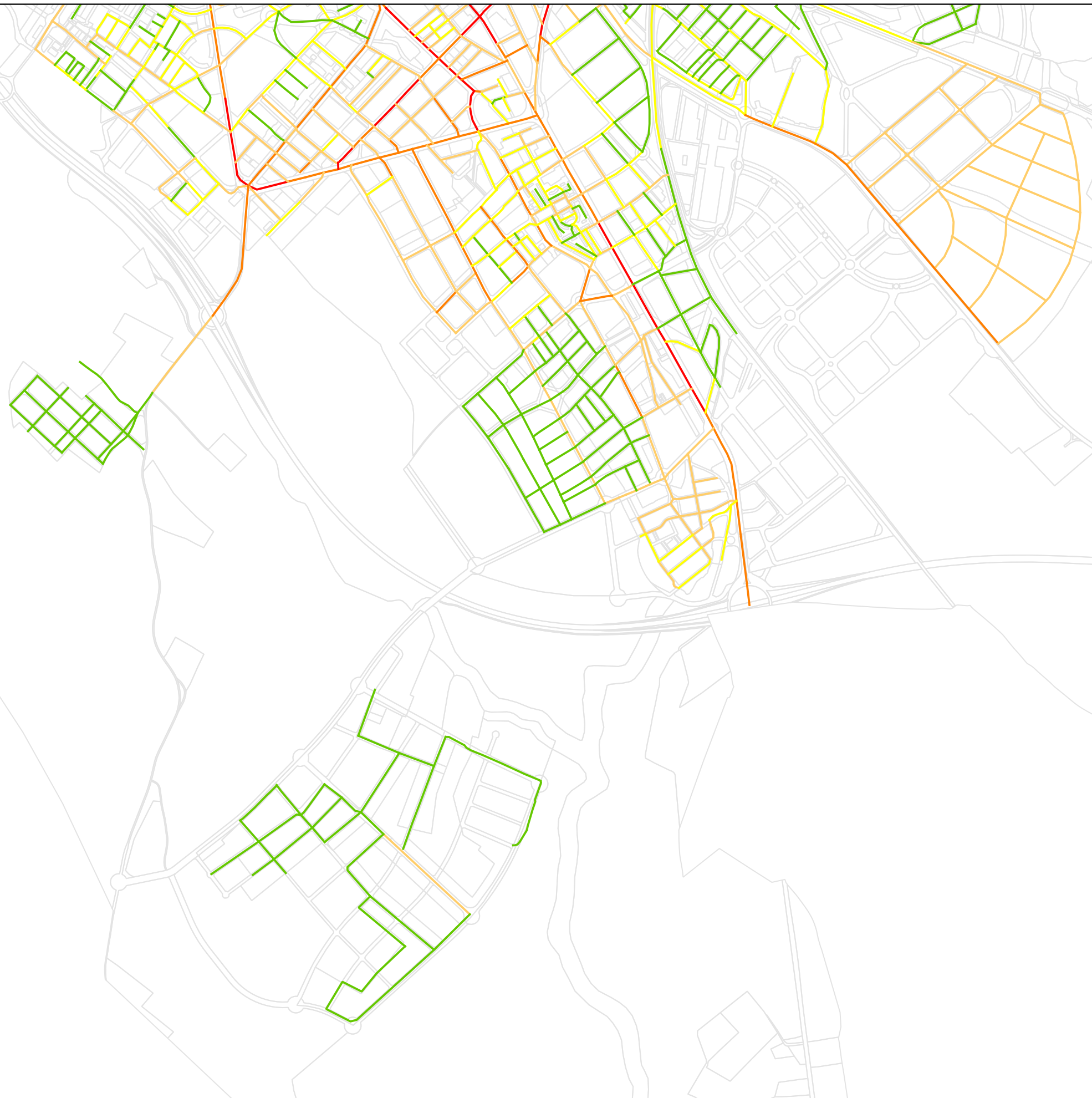
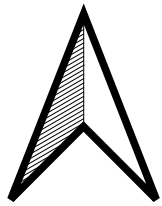
Setembre 2021

NOM FITXER:

PLÀNOL NÚM:

8

Full 1 de 2



AJUNTAMENT DE REUS



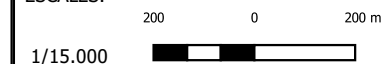
TÍTOL DEL PROJECTE:

ASSISTÈNCIA TÈCNICA PER A L'ELABORACIÓ DEL MAPA ESTRATÈGIC DE  
SOROLL DEL MUNICIPI DE REUS  
FASE 3. 2017 - 2022

CLAU:

-

ESCALES:



1/15.000

ORIGINALS A3

NOM DEL PLÀNOL:

SITUACIÓ ACÚSTICA ACTUAL  
TRÀNSIT VIARI. ÍNDEX Lden

DATA:

Setembre 2021

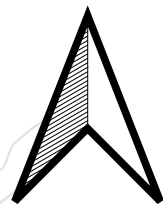
NOM FITXER:

PLÀNOL NÚM:

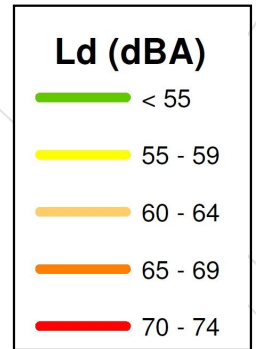
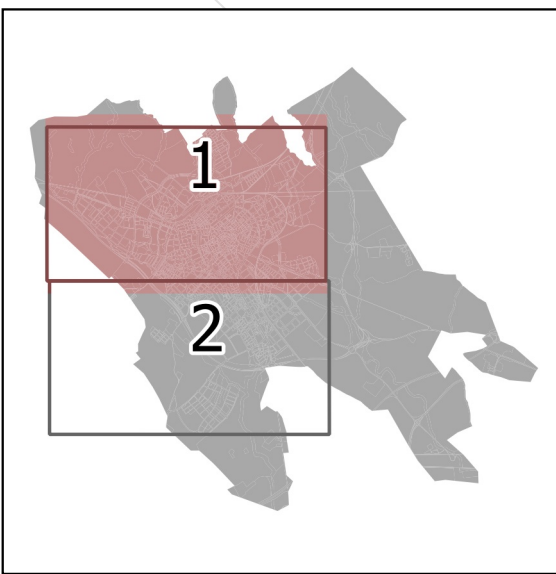
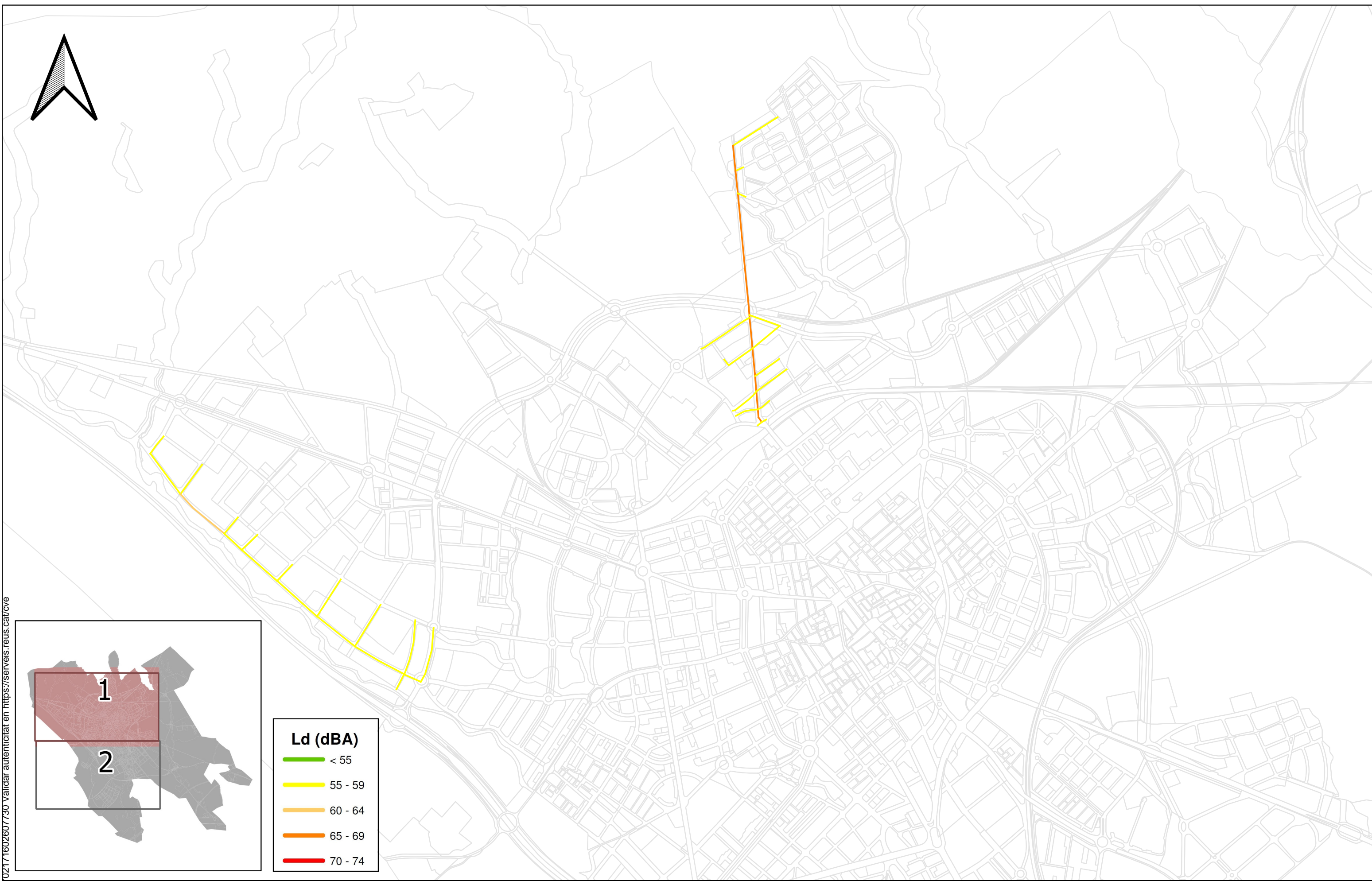
8

Full 2 de 2





-CVE 13331 702171602607730 Validar autenticitat en https://serveis.reus.cat/cve



TÍTOL DEL PROJECTE:  
ASSISTÈNCIA TÈCNICA PER A L'ELABORACIÓ DEL MAPA ESTRATÈGIC DE  
SOROLL DEL MUNICIPI DE REUS  
FASE 3. 2017 - 2022

CLAU:

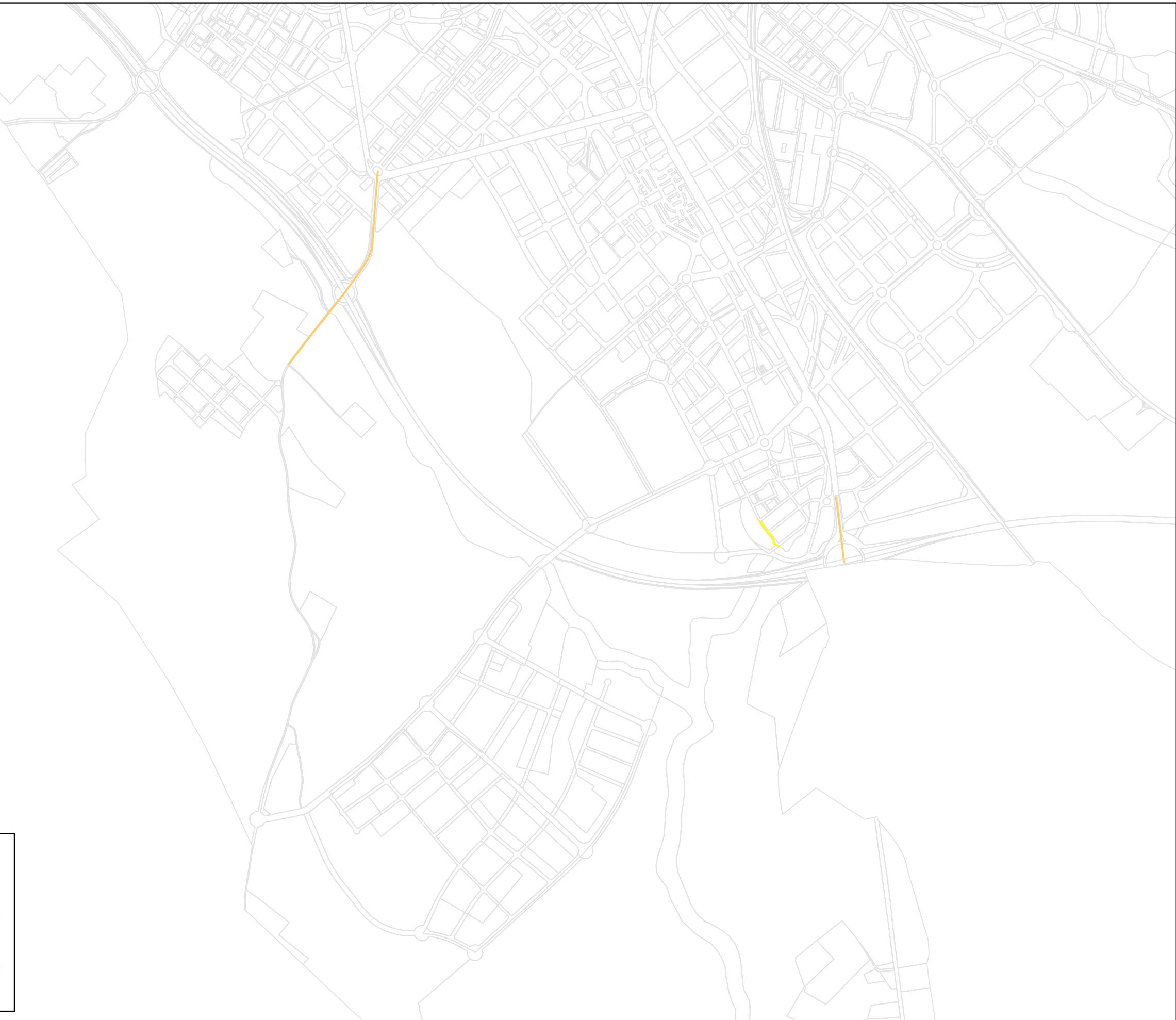
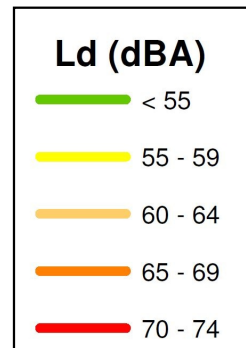
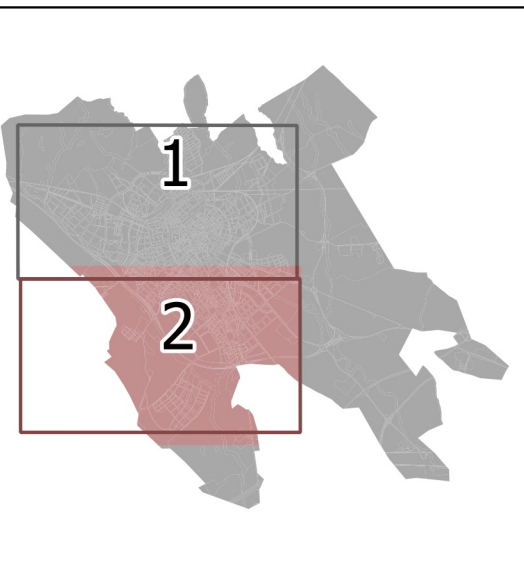
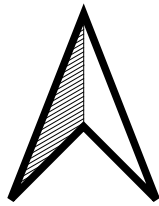
-

ESCALES:  
1/15.000  
ORIGINALS A3

NOM DEL PLÀNOL:  
SITUACIÓ ACÚSTICA ACTUAL  
GRAN EIX VIARI. PERÍODE DIA

DATA:  
Setembre 2021  
NOM FITXER:

PLÀNOL NÚM:  
9  
Full 1 de 2



- CVE 13631 702171602607730 Validar autenticitat en https://serveis.reus.cat/cve



TÍTOL DEL PROJECTE:  
 ASSISTÈNCIA TÈCNICA PER A L'ELABORACIÓ DEL MAPA ESTRATÈGIC DE  
 SOROLL DEL MUNICIPI DE REUS  
 FASE 3. 2017 - 2022

CLAU:  
-

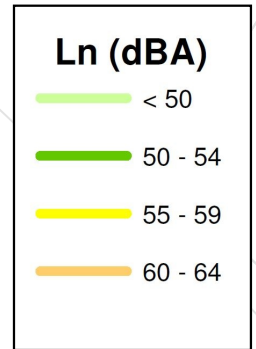
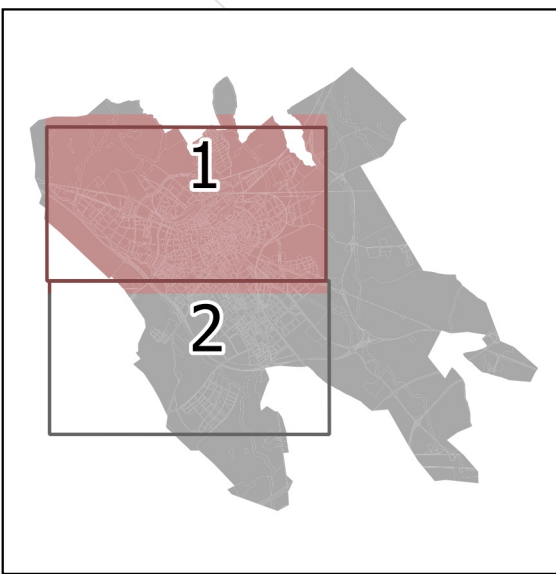
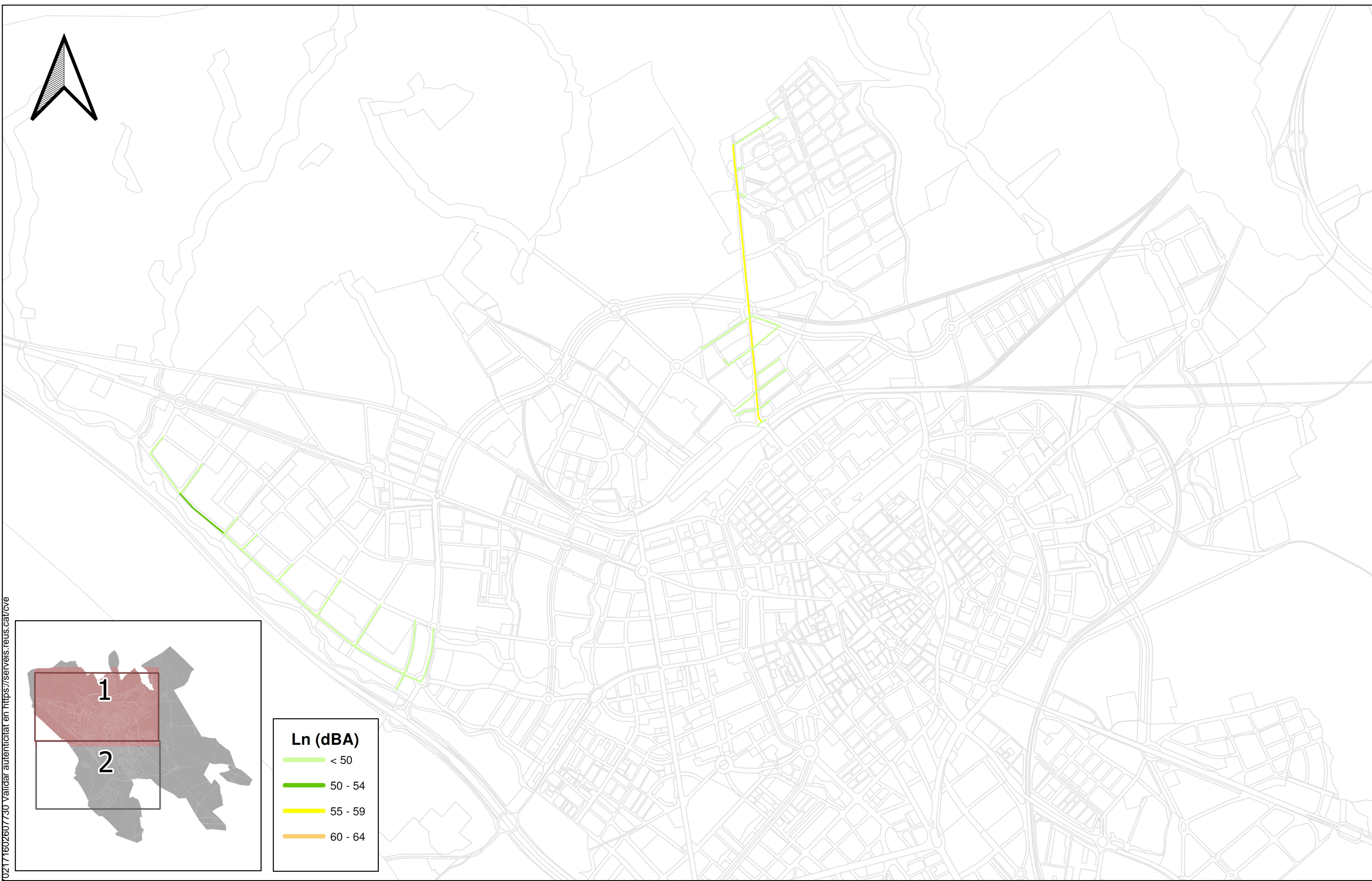
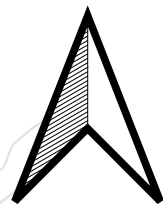
ESCALES:  
 1/15.000   
 ORIGINALS A3

NOM DEL PLÀNOL:  
 SITUACIÓ ACÚSTICA ACTUAL  
 GRAN EIX VIARI. PERÍODE DIA

DATA:  
 Setembre 2021  
 NOM FITXER:

PLÀNOL NÚM:  
 9  
 Full 2 de 2





- CVE 13331 702171602607730 Validar autenticitat en https://serveis.reus.cat/cve



AJUNTAMENT DE REUS



TÍTOL DEL PROJECTE:

ASSISTÈNCIA TÈCNICA PER A L'ELABORACIÓ DEL MAPA ESTRATÈGIC DE SOROLL DEL MUNICIPI DE REUS FASE 3. 2017 - 2022

CLAU:

-

ESCALES:



ORIGINALS A3

NOM DEL PLÀNOL:

SITUACIÓ ACÚSTICA ACTUAL GRAN EIX VIARI. PERÍODE NIT

DATA:

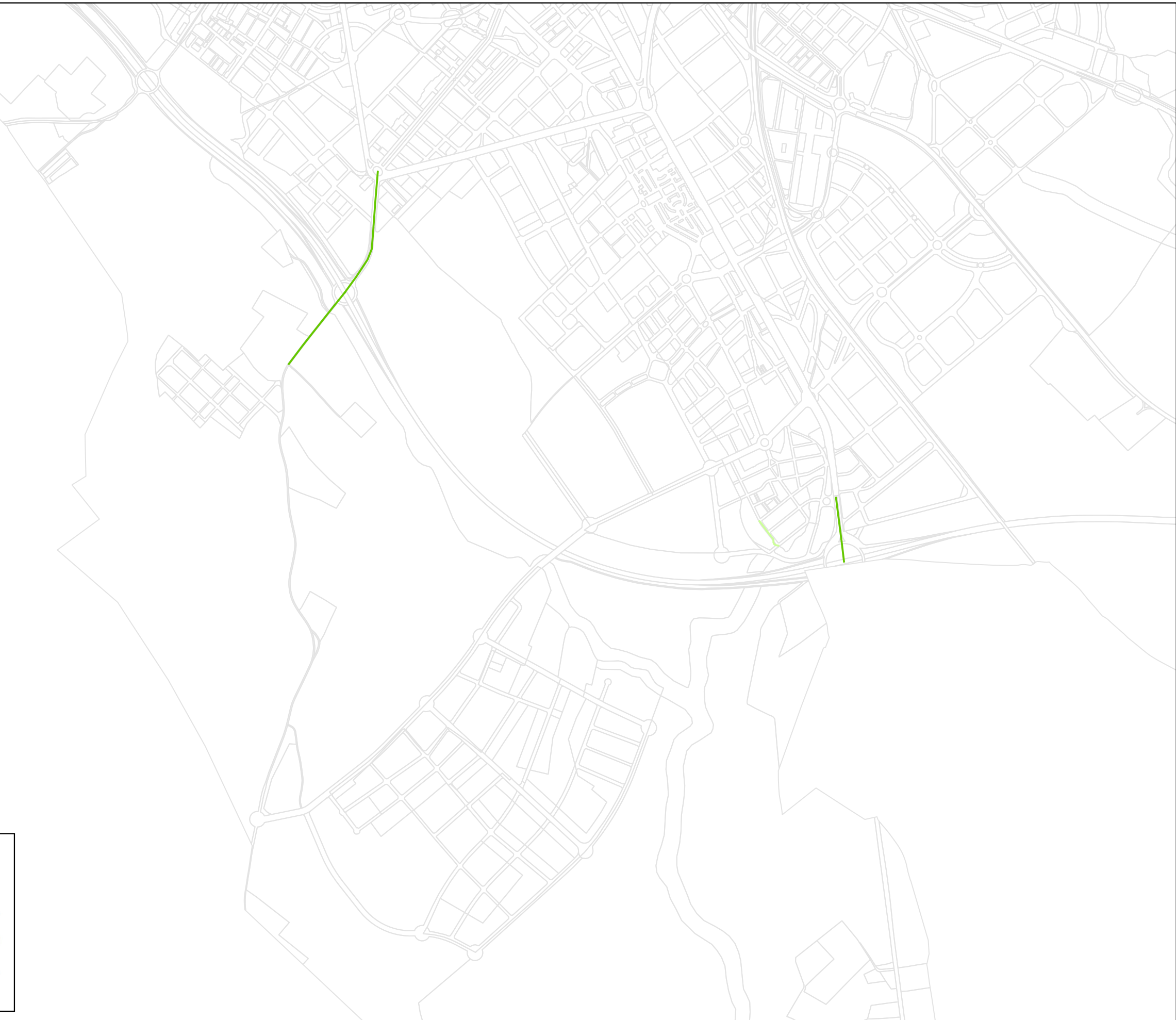
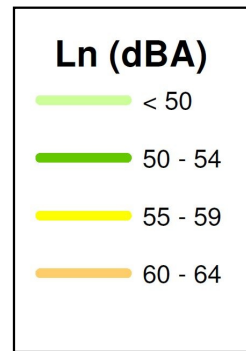
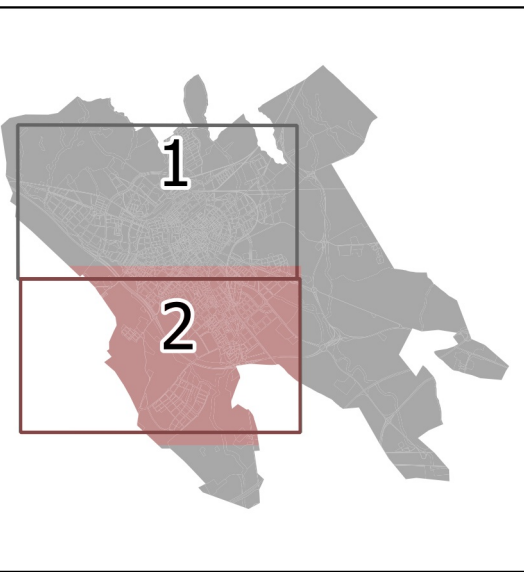
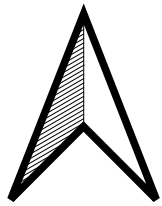
Setembre 2021

NOM FITXER:

PLÀNOL NÚM:

10

Full 1 de 2



- CVE 13331 702171602607730 Validar autenticitat en https://serveis.reus.cat/cve



AJUNTAMENT DE REUS



TÍTOL DEL PROJECTE:

ASSISTÈNCIA TÈCNICA PER A L'ELABORACIÓ DEL MAPA ESTRATÈGIC DE  
SOROLL DEL MUNICIPI DE REUS  
FASE 3. 2017 - 2022

CLAU:

-

ESCALES:



ORIGINALS A3

NOM DEL PLÀNOL:

SITUACIÓ ACÚSTICA ACTUAL  
GRAN EIX VIARI. PERÍODE NIT

DATA:

Setembre 2021

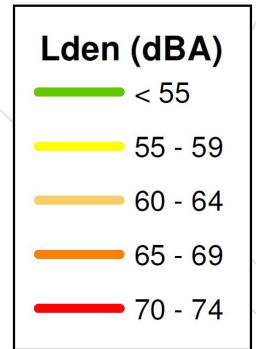
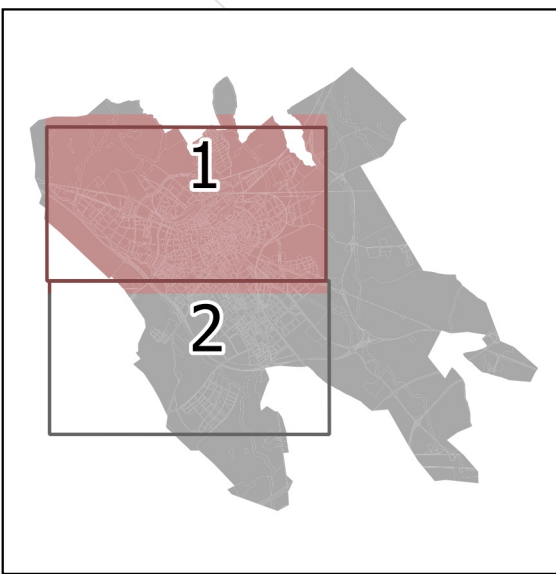
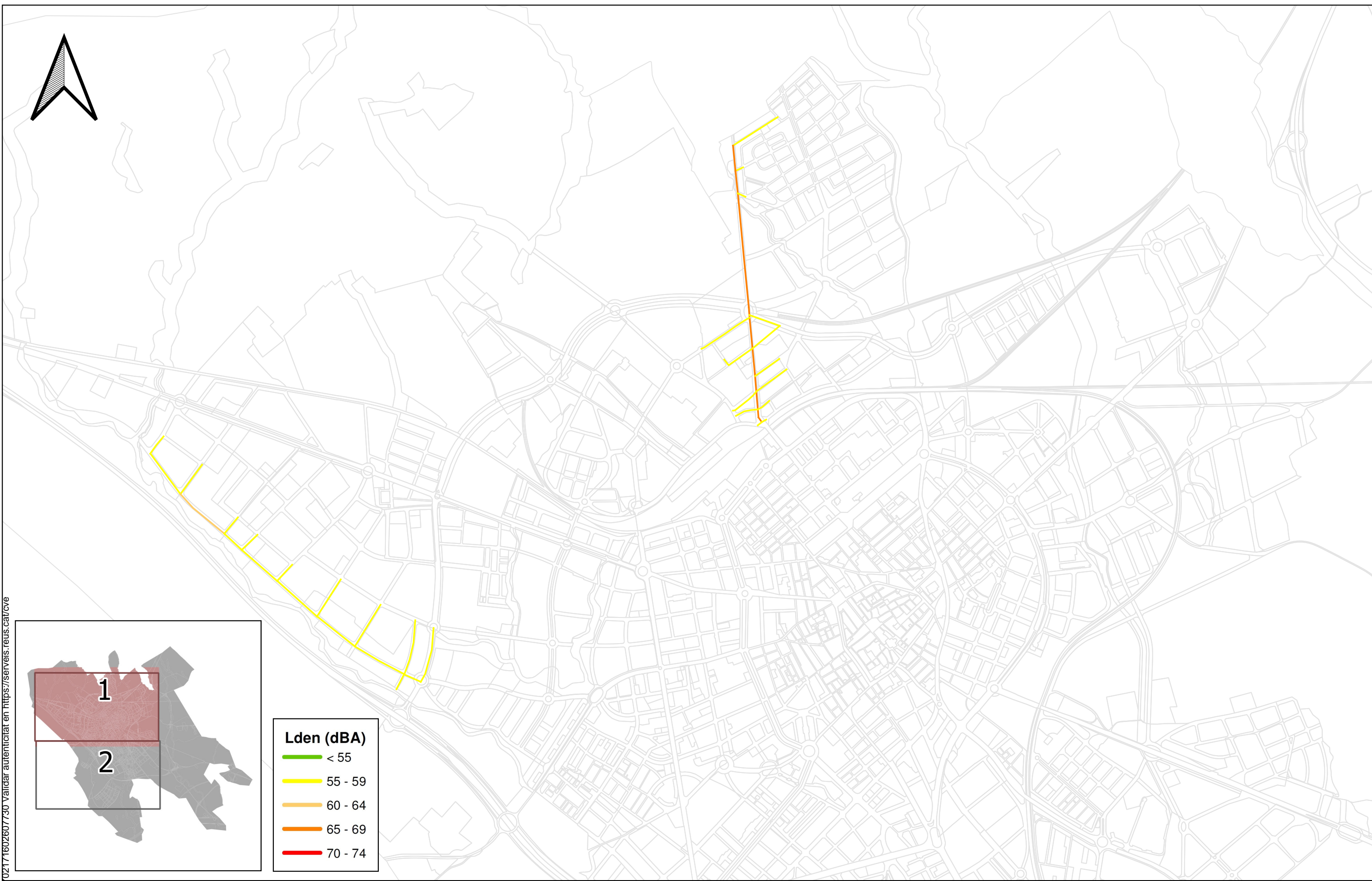
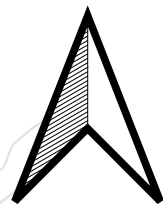
NOM FITXER:

PLÀNOL NÚM:

10

Full 2 de 2





- CVE 13931 702171602607730 Validar autenticitat en https://serveis.reus.cat/cve



AJUNTAMENT DE REUS



TÍTOL DEL PROJECTE:

ASSISTÈNCIA TÈCNICA PER A L'ELABORACIÓ DEL MAPA ESTRATÈGIC DE SOROLL DEL MUNICIPI DE REUS  
FASE 3. 2017 - 2022

CLAU:

-

ESCALES:



1/15.000

ORIGINALS A3

NOM DEL PLÀNOL:

SITUACIÓ ACÚSTICA ACTUAL  
GRAN EIX VIARI. ÍNDEX Lden

DATA:

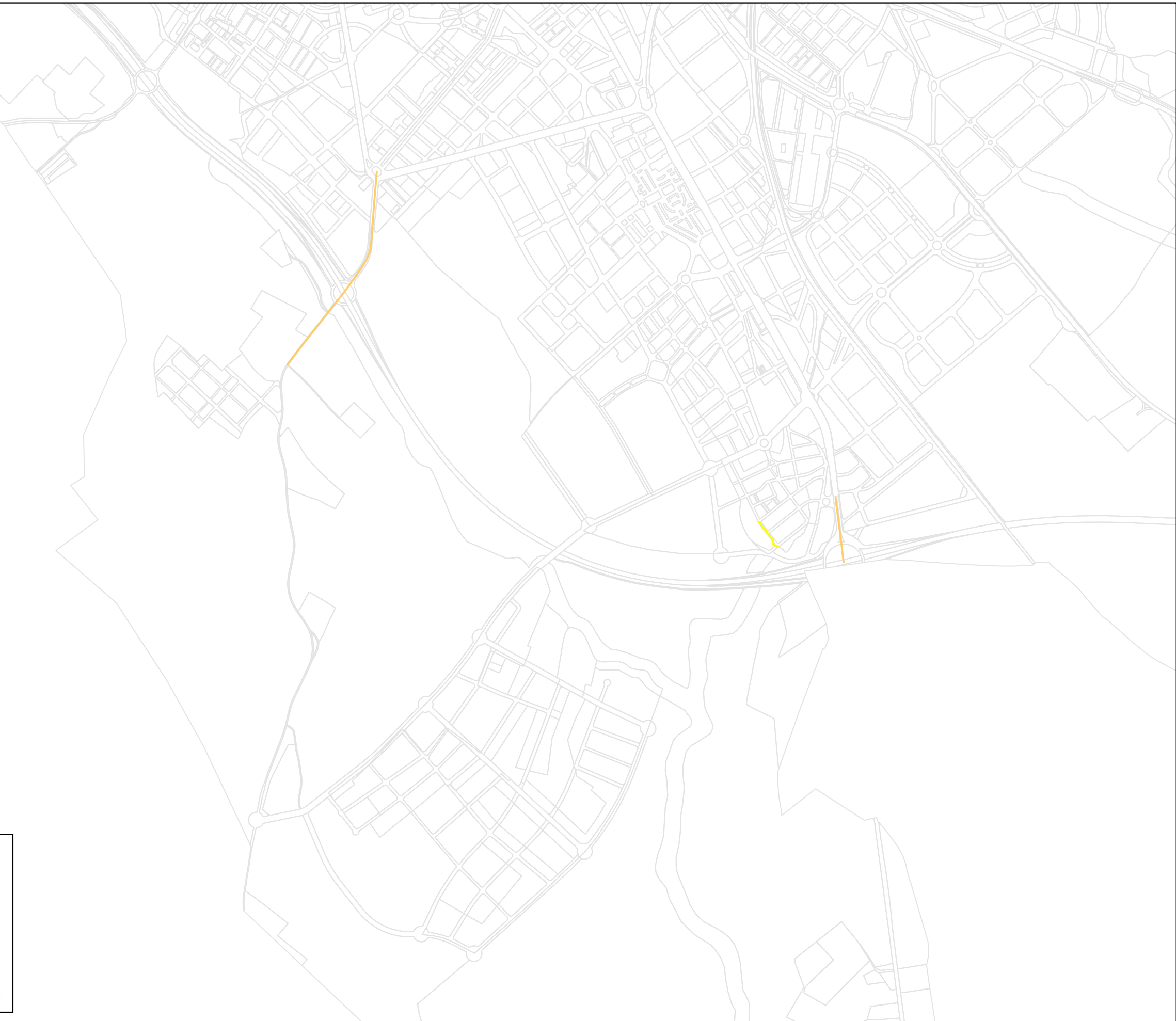
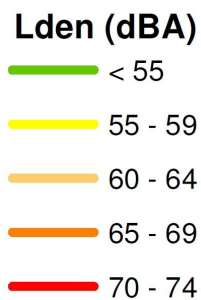
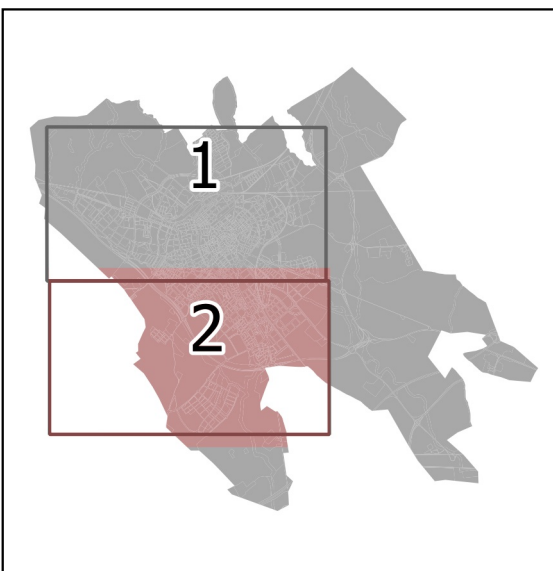
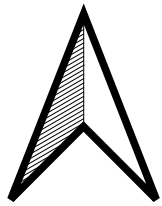
Setembre 2021

NOM FITXER:

PLÀNOL NÚM:

11

Full 1 de 2



- CVE 13331 702171602607730 Validar autenticitat en https://serveis.reus.cat/cve



AJUNTAMENT DE REUS



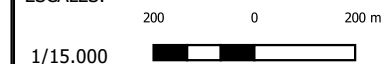
TÍTOL DEL PROJECTE:

ASSISTÈNCIA TÈCNICA PER A L'ELABORACIÓ DEL MAPA ESTRATÈGIC DE SOROLL DEL MUNICIPI DE REUS FASE 3. 2017 - 2022

CLAU:

-

ESCALES:



1/15.000

ORIGINALS A3

NOM DEL PLÀNOL:

SITUACIÓ ACÚSTICA ACTUAL GRAN EIX VIARI. ÍNDEX Lden

DATA:

Setembre 2021

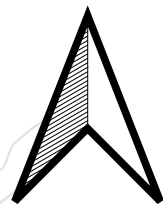
NOM FITXER:

PLÀNOL NÚM:

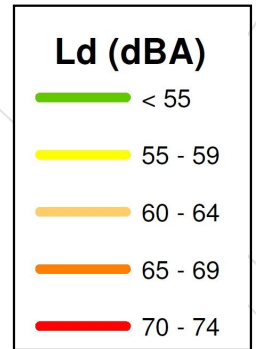
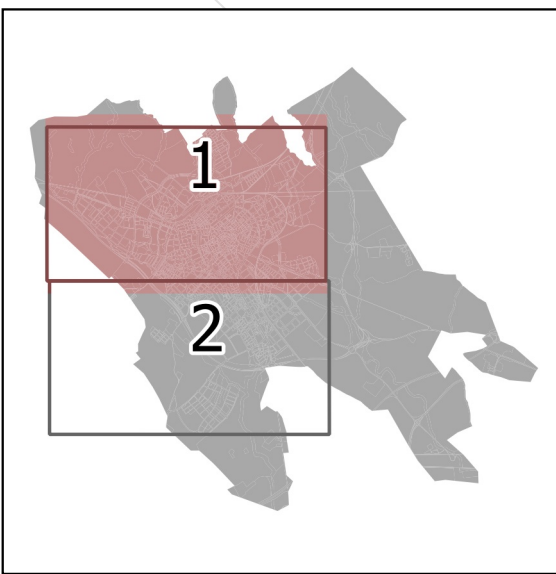
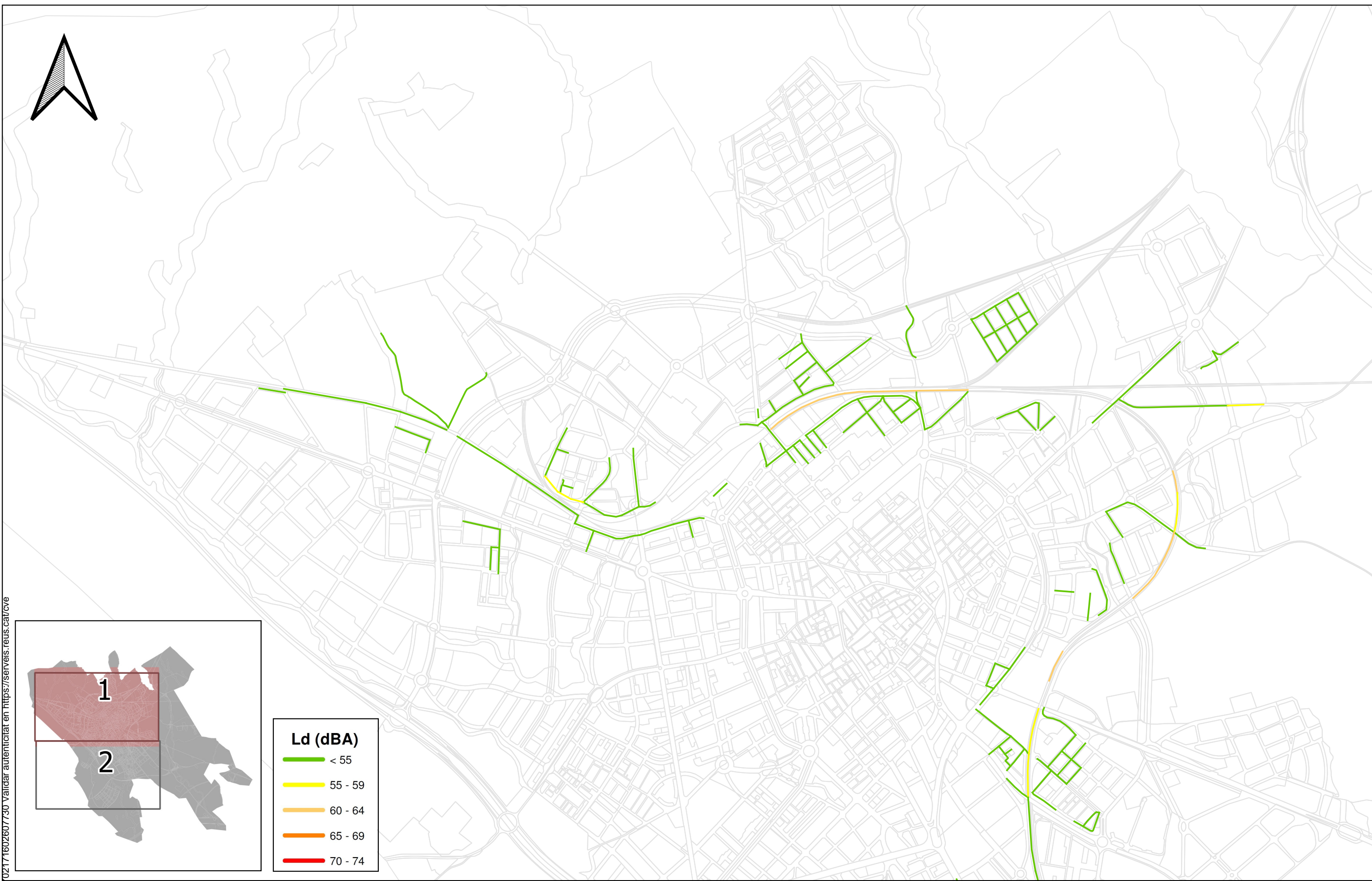
11

Full 2 de 2





-CVE 13331 702171602607730 Validar autenticitat en https://serveis.reus.cat/cve



TÍTOL DEL PROJECTE:  
ASSISTÈNCIA TÈCNICA PER A L'ELABORACIÓ DEL MAPA ESTRATÈGIC DE  
SOROLL DEL MUNICIPI DE REUS  
FASE 3. 2017 - 2022

CLAU:

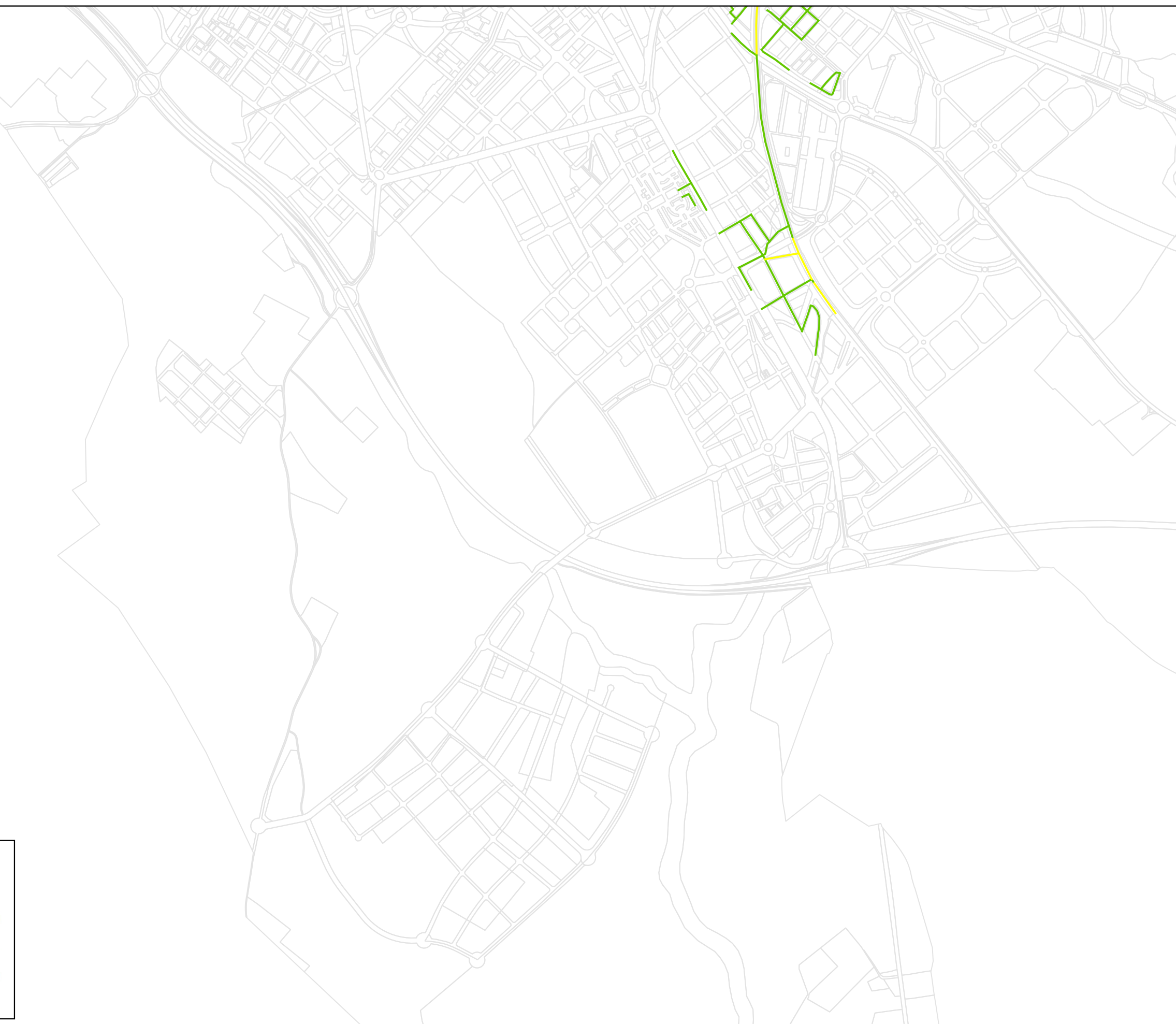
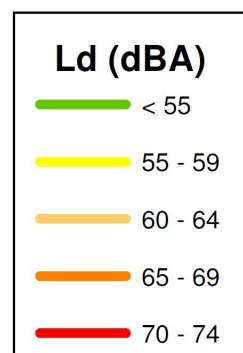
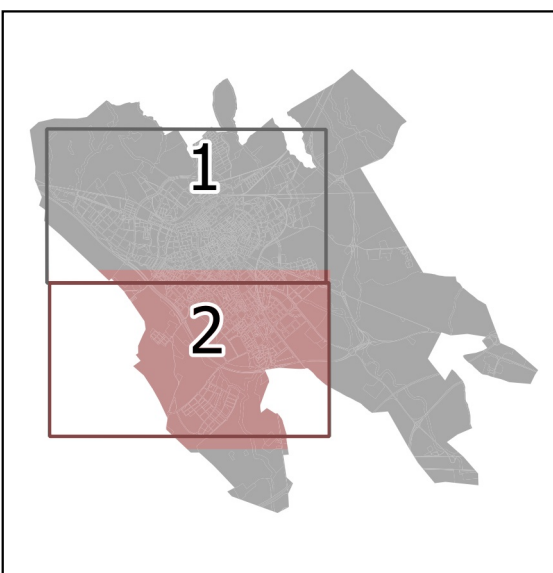
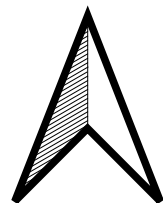
-

ESCALES:  
1/15.000  
ORIGINALS A3

NOM DEL PLÀNOL:  
SITUACIÓ ACÚSTICA ACTUAL  
TRÀNSIT FERROVIARI. PERÍODE DIA

DATA:  
Setembre 2021  
NOM FITXER:

PLÀNOL NÚM:  
12  
Full 1 de 2



- CVE 13931 702171602607730 Validar autenticitat en https://serveis.reus.cat/cve



AJUNTAMENT DE REUS



TÍTOL DEL PROJECTE:

ASSISTÈNCIA TÈCNICA PER A L'ELABORACIÓ DEL MAPA ESTRATÈGIC DE  
SOROLL DEL MUNICIPI DE REUS  
FASE 3. 2017 - 2022

CLAU:

-

ESCALES:



1/15.000

ORIGINALS A3

NOM DEL PLÀNOL:

SITUACIÓ ACÚSTICA ACTUAL  
TRÀNSIT FERROVIARI. PERÍODE DIA

DATA:

Setembre 2021

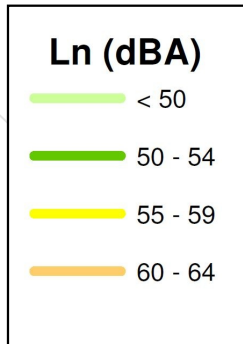
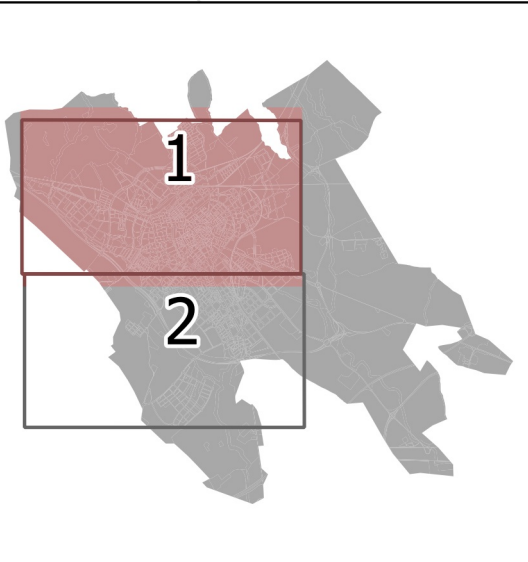
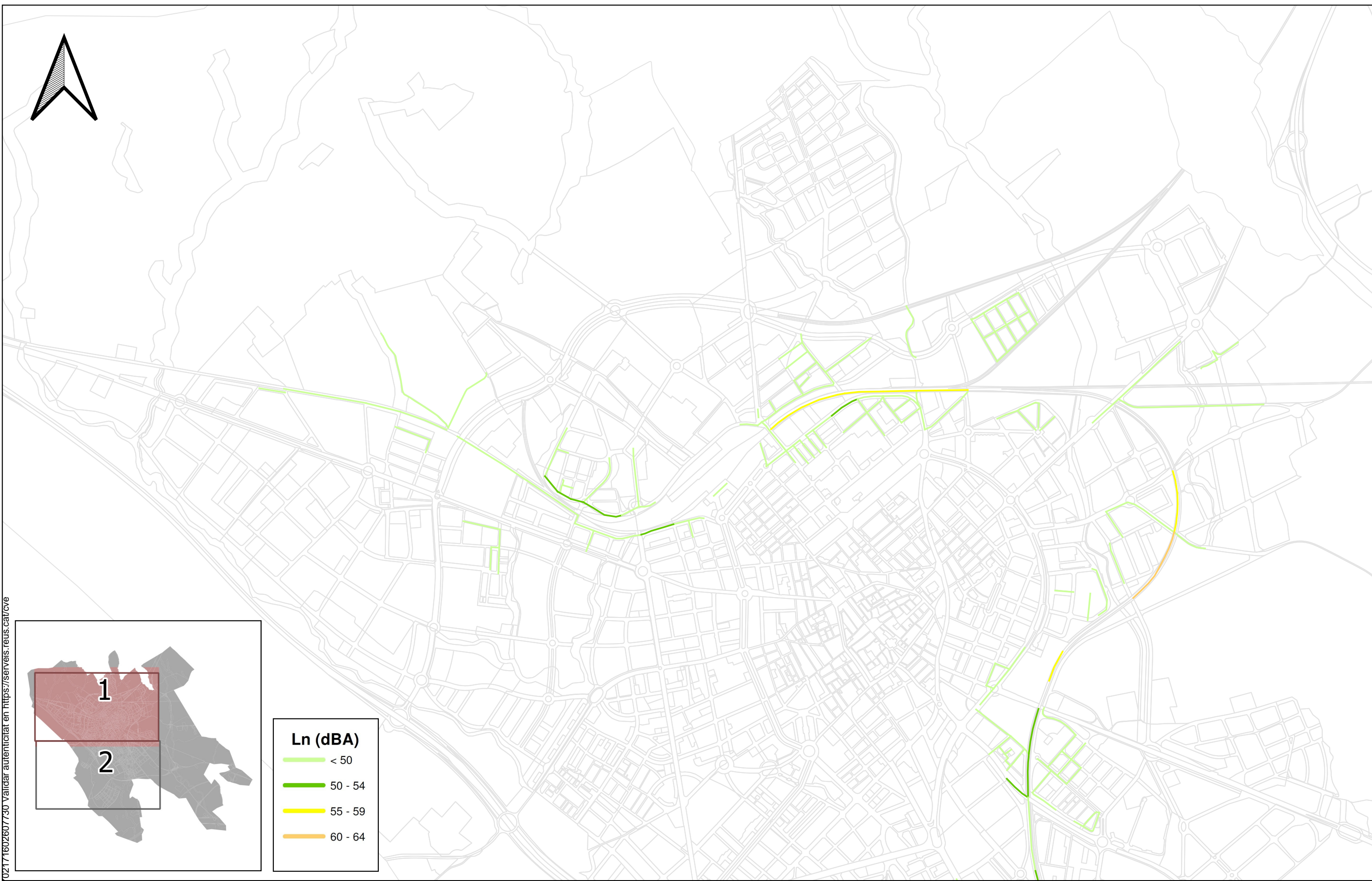
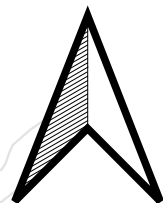
NOM FITXER:

PLÀNOL NÚM:

12

Full 2 de 2





- CVE 13931 702171602607730 Validar autenticitat en https://serveis.reus.cat/cve



AJUNTAMENT DE REUS



TÍTOL DEL PROJECTE:

ASSISTÈNCIA TÈCNICA PER A L'ELABORACIÓ DEL MAPA ESTRATÈGIC DE SOROLL DEL MUNICIPI DE REUS FASE 3. 2017 - 2022

CLAU:

-

ESCALES:



ORIGINALS A3

NOM DEL PLÀNOL:

SITUACIÓ ACÚSTICA ACTUAL TRÀNSIT FERROVIARI. PERÍODE NIT

DATA:

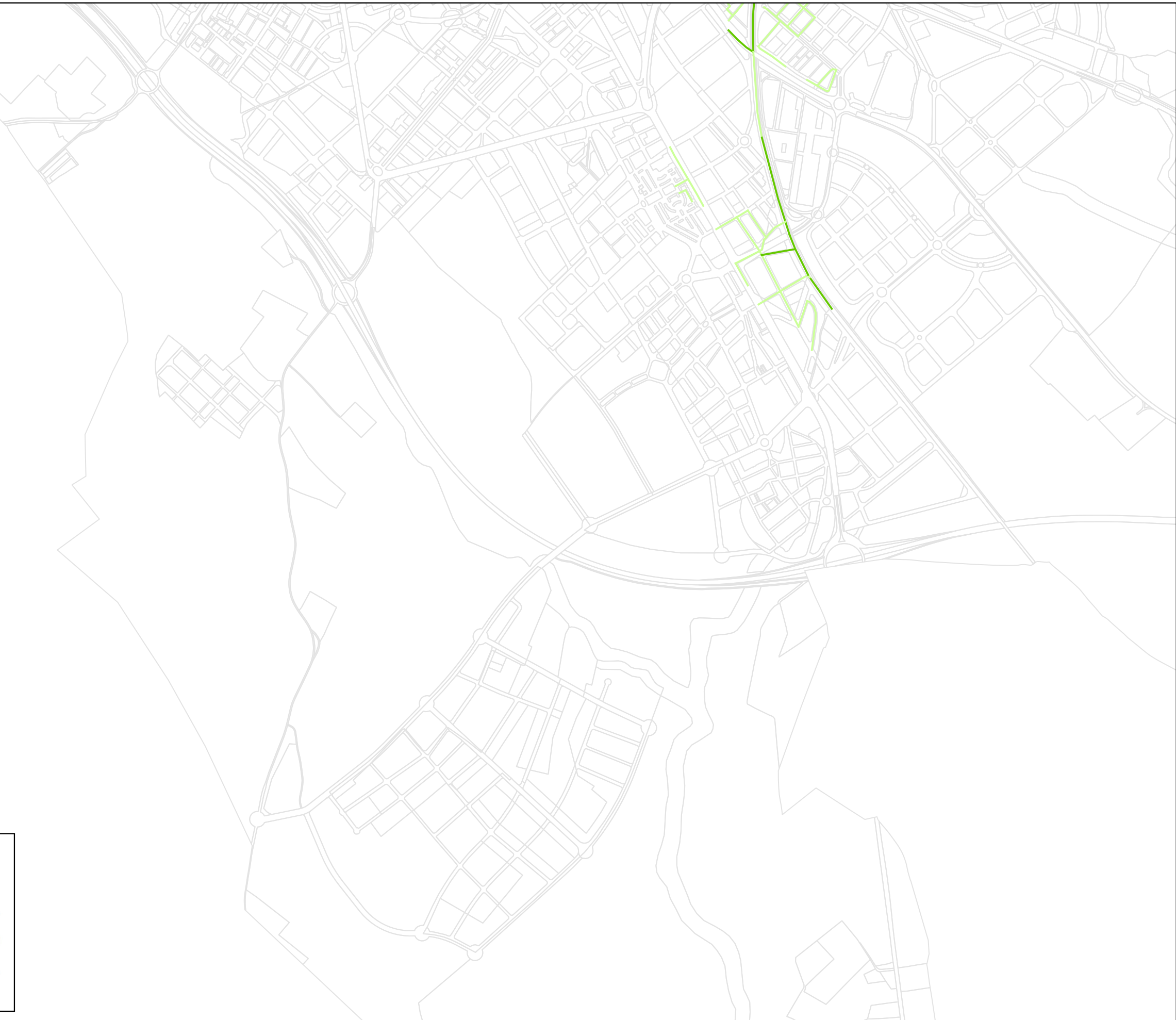
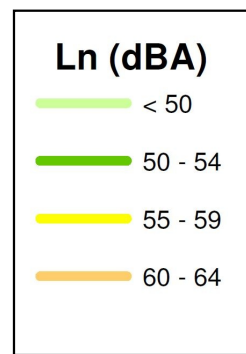
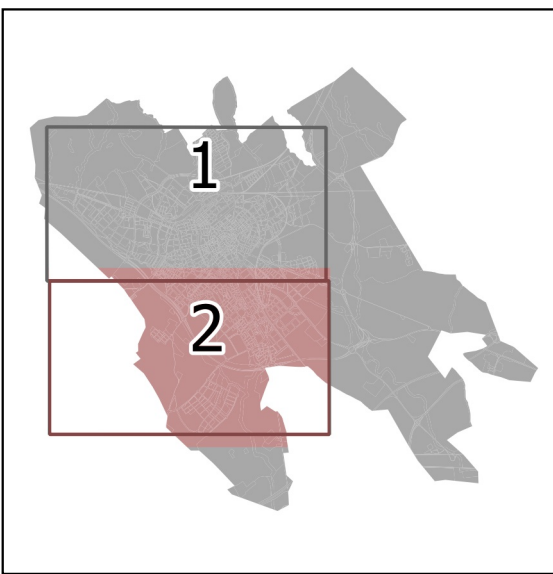
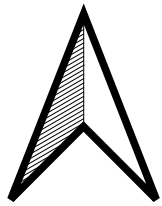
Setembre 2021

NOM FITXER:

PLÀNOL NÚM:

13

Full 1 de 2



AJUNTAMENT DE REUS



TÍTOL DEL PROJECTE:

ASSISTÈNCIA TÈCNICA PER A L'ELABORACIÓ DEL MAPA ESTRATÈGIC DE  
SOROLL DEL MUNICIPI DE REUS  
FASE 3. 2017 - 2022

CLAU:

-

ESCALES:



ORIGINALS A3

NOM DEL PLÀNOL:

SITUACIÓ ACÚSTICA ACTUAL  
TRÀNSIT FERROVIARI. PERÍODE NIT

DATA:

Setembre 2021

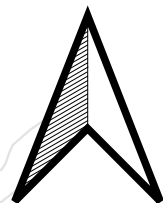
NOM FITXER:

PLÀNOL NÚM:

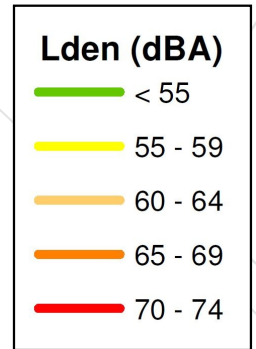
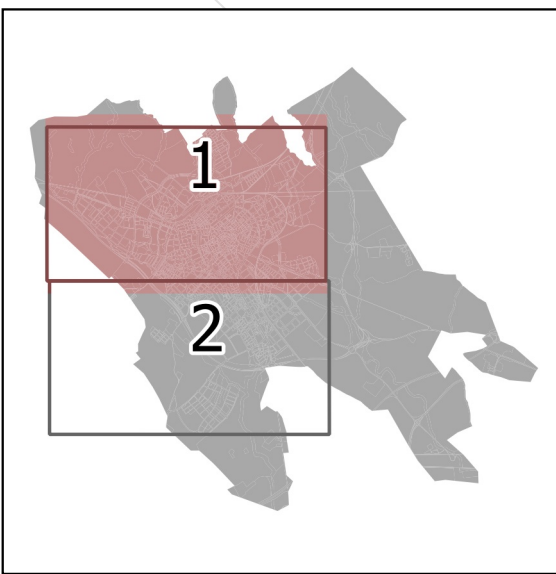
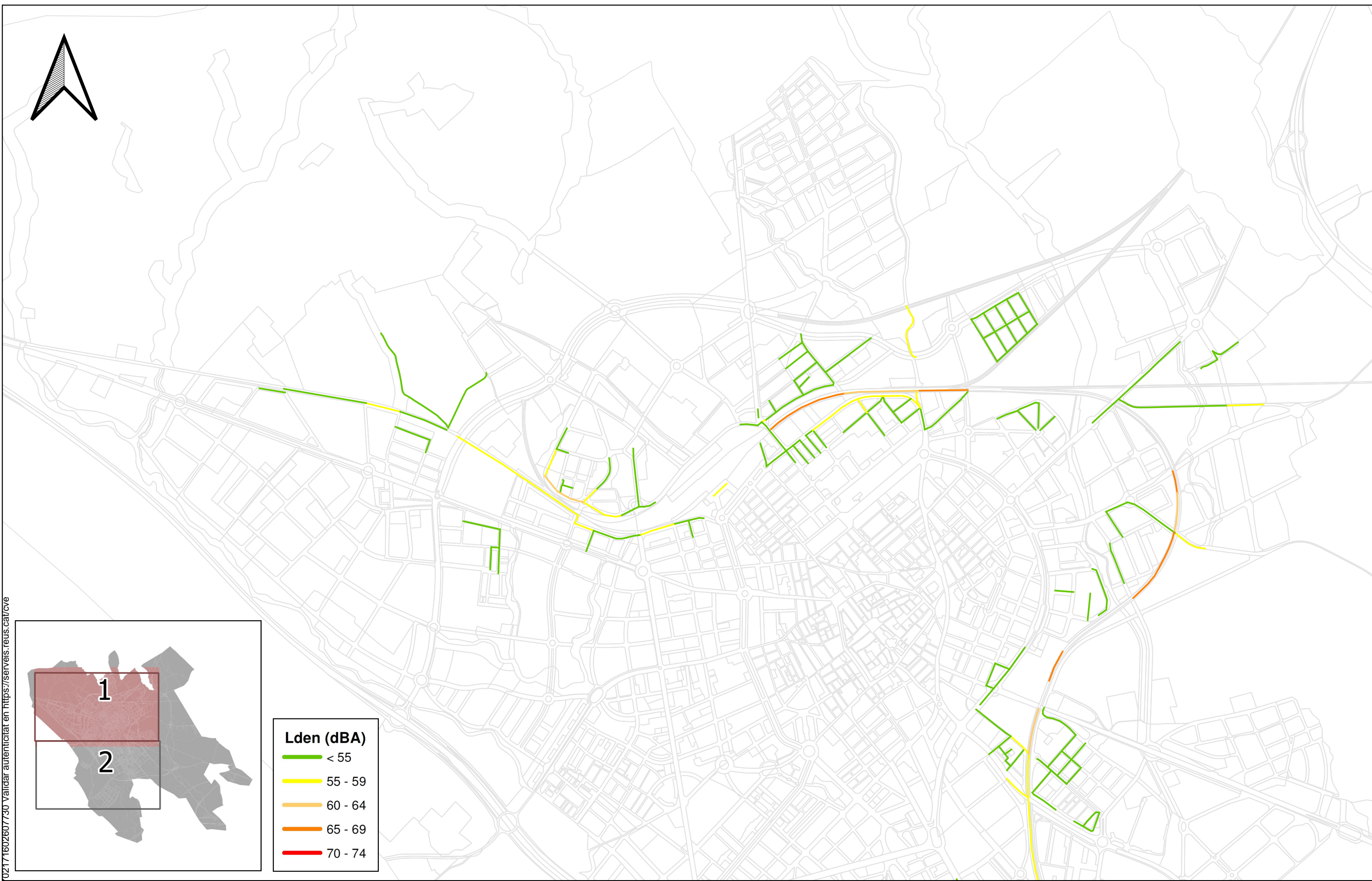
13

Full 2 de 2





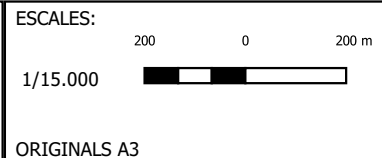
-CVE 13431 702171602607730 Validar autenticitat en https://serveis.reus.cat/cve



TÍTOL DEL PROJECTE:  
ASSISTÈNCIA TÈCNICA PER A L'ELABORACIÓ DEL MAPA ESTRATÈGIC DE  
SOROLL DEL MUNICIPI DE REUS  
FASE 3. 2017 - 2022

CLAU:

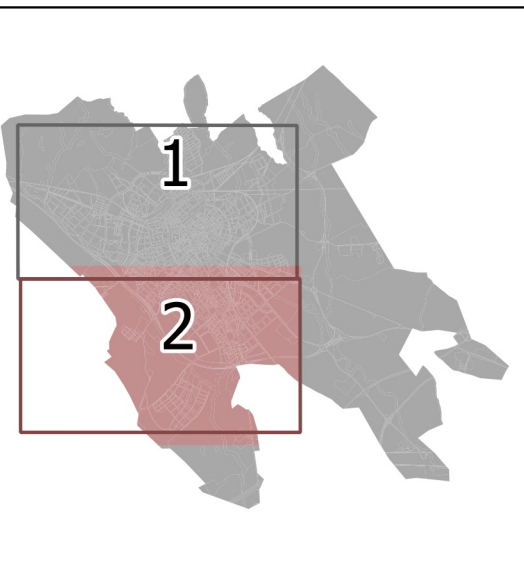
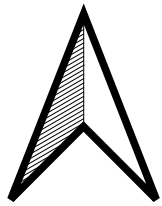
-



NOM DEL PLÀNOL:  
SITUACIÓ ACÚSTICA ACTUAL  
TRÀNSIT FERROVIARI. ÍNDEX Lden

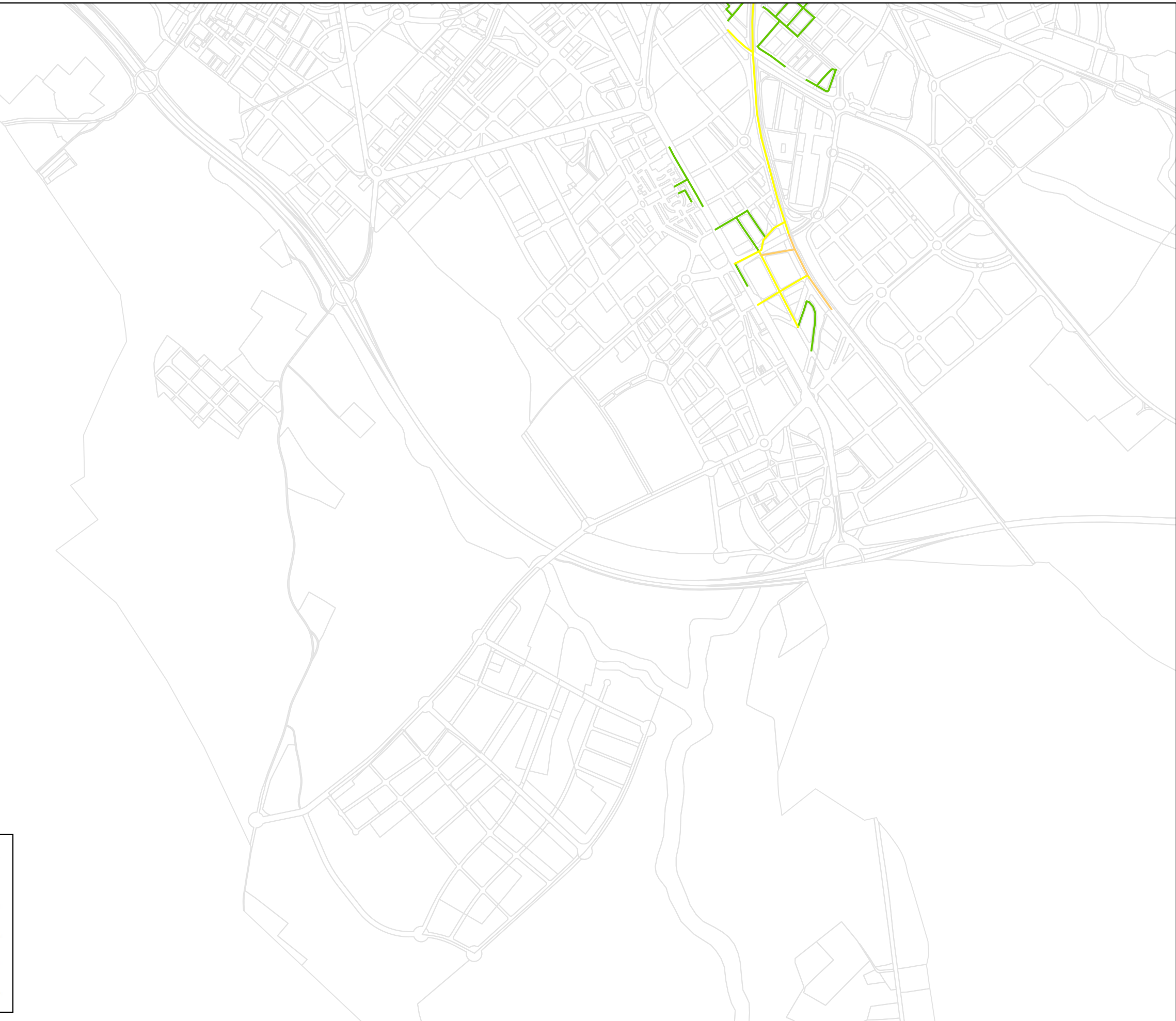
DATA:  
Setembre 2021  
NOM FITXER:

PLÀNOL NÚM:  
14  
Full 1 de 2



**Lden (dBA)**

- < 55
- 55 - 59
- 60 - 64
- 65 - 69
- 70 - 74



AJUNTAMENT DE REUS



TÍTOL DEL PROJECTE:

ASSISTÈNCIA TÈCNICA PER A L'ELABORACIÓ DEL MAPA ESTRATÈGIC DE  
SOROLL DEL MUNICIPI DE REUS  
FASE 3. 2017 - 2022

CLAU:

-

ESCALES:



ORIGINALS A3

NOM DEL PLÀNOL:

SITUACIÓ ACÚSTICA ACTUAL  
TRÀNSIT FERROVIARI. ÍNDEX Lden

DATA:

Setembre 2021

NOM FITXER:

PLÀNOL NÚM:

14

Full 2 de 2